



## PLANO DIRETOR MUNICIPAL DE TURISMO 2018

PREFEITURA DA ESTÂNCIA TURÍSTICA DE PARAGUAÇU PAULISTA -  
ESTADO DE SÃO PAULO – BRASIL  
DEPARTAMENTO MUNICIPAL DE TURISMO  
CONSELHO MUNICIPAL DE TURISMO

COORDENAÇÃO TÉCNICA - TERRITÓRIO BRASIL, TURISMO, SERVIÇOS E  
COMÉRCIO LTDA – LINS-SP - CADASTUR 26.081884.75.0001-0

**VERSÃO PRELIMINAR**  
PLANO MUNICIPAL DE TURISMO DA ESTÂNCIA TURÍSTICA DE PARAGUAÇU  
PAULISTA-SP

PARAGUAÇU PAULISTA-SP  
2018



## PLANO DIRETOR MUNICIPAL DE TURISMO 2018

PREFEITURA DA ESTÂNCIA TURÍSTICA DE PARAGUAÇU PAULISTA -  
ESTADO DE SÃO PAULO – BRASIL  
DEPARTAMENTO MUNICIPAL DE TURISMO  
CONSELHO MUNICIPAL DE TURISMO

**VERSÃO PRELIMINAR**  
PLANO MUNICIPAL DE TURISMO DA ESTÂNCIA TURÍSTICA DE PARAGUAÇU  
PAULISTA-SP

Projeto elaborado para atender à legislação tendo como objetivo o desenvolvimento do turismo no município de forma sustentável, com vistas ao desenvolvimento regional e manter o Título de Estância Turística conforme Lei Complementar nº 1.261 / 2015 do estado de São Paulo.

PARAGUAÇU PAULISTA-SP  
2018

PREFEITURA DA ESTÂNCIA TURÍSTICA DE PARAGUAÇU PAULISTA -  
ESTADO DE SÃO PAULO – BRASIL  
DEPARTAMENTO MUNICIPAL DE TURISMO  
CONSELHO MUNICIPAL DE TURISMO

PLANO MUNICIPAL DE TURISMO DA ESTÂNCIA TURÍSTICA DE PARAGUAÇU  
PAULISTA-SP

Projeto elaborado para atender à legislação tendo como objetivo o desenvolvimento do turismo no município de forma sustentável, com vistas ao desenvolvimento regional e manter o Título de Estância Turística conforme Lei Complementar nº 1.261 / 2015 do estado de São Paulo.

Aprovado em \_\_\_\_\_ de maio de 2018

Almira Ribas Garms  
Prefeita Municipal

Ian Francisco Zanirato Salomão  
Presidente Câmara dos Vereadores

Fernando Anísio Rocha de Souza  
Presidente do Conselho Municipal de  
Turismo

Antonio Carlos Covolan  
Turismólogo

## **CARTA DA PREFEITA DA ESTÂNCIA TURÍSTICA DE PARAGUAÇU PAULISTA**

É com grande satisfação que apresento este Plano Diretor Municipal de Turismo que vai ao encontro das necessidades do município e que reforça a intenção desta administração de fazer do Turismo o grande diferencial da Estância Turística Paraguaçu Paulista, haja visto que sua cultura, seus sabores e seus atrativos do interior são riquíssimas experiências para a vida de uma pessoa.

O desenvolvimento deste Plano Diretor de Turismo possibilitará melhorias em diferentes setores, entre eles, econômico, cultural e ambiental, e também quanto à preservação do patrimônio material e imaterial. O fortalecimento do Conselho Municipal de Turismo, COMTUR, e a formação de roteiros e sinalizações turísticas, projetos para parcerias público-privada, além de incluir conteúdos ligados às atividades turísticas como matérias transversais na grade curricular das escolas municipais.

Que nosso povo saiba compreender a real importância de planejar antes de praticar e que o Plano possa virar um compromisso não só da prefeita como de toda a comunidade e que desta forma daqui a alguns anos a Estância Turística de Paraguaçu Paulista possa vir a ser referência turística, regional, estadual ou quem sabe Nacional.

Almira Ribas Garms

Prefeita Municipal

## **CARTA DO DIRETOR DO DEPARTAMENTO DE TURISMO**

O Plano Diretor de Turismo de Paraguaçu Paulista foi desenvolvido com muita pesquisa e dedicação, foram muitas horas de estudos de artigos nacionais e internacionais, casos de sucesso e casos de fracasso a fim de descobirmos porque alguns potenciais turísticos se desenvolvem com certa facilidade e outros mesmo com muito recurso financeiro enroscam e se perdem pelo caminho.

Com o passar do tempo, chego a um conceito simples, mas que acredito ser muito eficaz: a união de todos em prol de um objetivo comum. Este trabalho foi desenvolvido com muitas mãos e isso fará a diferença. Desta forma, o desenvolvimento do turismo local passa pelo significado mais específico da palavra Comunidade.

Que este plano seja uma diretriz para que o objetivo final seja alcançado, transformar Paraguaçu Paulista em uma Estância Turística de fato e não só de direito.

Sergio Henrique Souza Pereira  
Diretor do Departamento de Turismo

## **CARTA DO PRESIDENTE DO COMTUR**

O Plano municipal de turismo é o resultado de forte atuação do COMTUR – Conselho Municipal de Turismo que representa a sociedade Paraguaçuense junto ao poder público. A estruturação do plano contou com muitas horas de estudos em grupo, que culminou em uma proposta que pôde, através do COMTUR, ser aberta a toda a sociedade para debate.

Neste contexto destaco a seriedade de todo o processo, principalmente quanto ao compromisso assumido pelo conselho e pela administração municipal em levar a discussão do plano, a toda a sociedade, uma vez que o objetivo principal foi promover a troca de experiências e de informações com toda a população, mobilizando assim todos os poderes constituídos a assumirem um compromisso com o plano desenvolvido, já que é de interesse de toda a sociedade que o desenvolvimento turístico aconteça de fato em nosso município.

Temos certeza que este é somente o início de um intenso trabalho, que a partir de hoje guiará as ações e os investimentos do município, uma vez que é de suma importância haver um planejamento que contemple a curto, médio e longo prazo o que deve ser feito, tendo como base sempre o aumento do número de turistas com foco na geração de benefícios tanto econômicos quanto sociais para a população, sempre tendo como meta a responsabilidade ambiental.

O compromisso do COMTUR é auxiliar na construção e no posterior desenvolvimento efetivo do plano, auxiliando os poderes constituídos a criar bases sólidas para que nosso município possa se tornar uma referência no setor, sendo atraente pelo modelo de cidade organizada contemplado por belezas naturais e artificiais.

Fernando Rocha

Presidente do Conselho Municipal de Turismo

Gestão 2018/2019

## **REALIZAÇÃO**

### **PREFEITURA MUNICIPAL ESTÂNCIA TURÍSTICA DE PARAGUAÇU PAULISTA-SP - BRASIL**

Almira Ribas Garms – Prefeita Municipal  
Clemente da Silva Lima Junior – Vice-Prefeito

### **CÂMARA DOS VEREADORES DE MUNICIPAL ESTÂNCIA TURÍSTICA DE PARAGUAÇU PAULISTA-SP**

Ian Francisco Zanirato Salomão - Presidente

### **DEPARTAMENTO DE TURISMO DE MUNICIPAL ESTÂNCIA TURÍSTICA DE PARAGUAÇU PAULISTA-SP**

Sérgio Henrique Souza Pereira – Diretor  
Luis Carlos Pedrozo – Assessor de Departamento  
João Paulo Giannasi Scala - Bacharel em Turismo  
Angélica Ferreira - Técnico em Turismo  
Lilian Guedes – Auxiliar de Escritório  
Erika Peixoto Caum - Auxiliar de Escritório

### **EQUIPE TERRITÓRIO BRASIL TURISMO**

Coordenação Geral - Antonio Carlos Covolan – Turismólogo  
Coordenação Técnica - Zaíra dos Santos – Turismóloga  
Analista de Conteúdo - Clodoaldo Silva dos Reis – Técnico em Turismo  
Analista de Conteúdo - Daniel R. S. Madureira - Técnico de Saúde e Segurança  
Pesquisador / Redator - Diogo Archanjo - Técnico em Geoproc. e Meio Ambiente  
Pesquisador / Redator - Edson Eduardo dos Santos - Auxiliar  
Pesquisador / Redator - Jeferson dos Santos - Auxiliar  
Pesquisador / Redator - Luis Henrique Lopes da Silva Gugliotti - Auxiliar

### **REVISÃO DE TEXTO**

Alexandre Sales Mazarin

### **CONTATOS**

Prefeitura Municipal - 018 3361 6165 - turismo@eparaguacu.sp.gov.br  
Território Brasil Turismo/Lins-SP - 014 3523 1820 - projetos@territoriobrasil.com.br

## COLABORAÇÃO

### MEMBROS DO CONSELHO MUNICIPAL DE TURISMO - COMTUR

Adilson Bolla  
Ângelo Ricardo Gracia  
Antonio Roberto Arantes Barretto Filho  
Bruno Alessandro Bueno  
Caio Braz da Cunha  
Carlos Roberto Bueno  
Claudinei Fernandes da Costa  
Clemente da Silva Lima Junior  
Dante Mantovani  
Ennes Arns Holl dos Santos  
Fernando Anísio Rocha de Souza  
Hiromi Nishizawa  
Hiroshi Kakinohana  
Ivan Alves Pinto  
Jathir Ramos Vieira  
João Moraes Pereira  
José Carlos Pires  
José Ulisses Monteiro Decanini  
Livia Maria de Moraes  
Lourimar Aparecido Pereira  
Luciano Vieira Machado  
Luis Carlos Figueira Junior  
Luis Carlos Pedrozo  
Marcely Luzia Pereira de Almeida  
Marcos Pereira da Costa  
Mario Antonio Vilharquide  
Mário César de Aquino Thimóteo  
Neusa Marina Marcon Ruiz  
Neusely Furio Pereira  
Paulo Sérgio Dias  
Rafael Gustavo Cardoso Ferreira  
Renan Jorge Dib  
Renato Rodrigues  
Sandro Willian Peres Souza  
Sergio Henrique Souza Pereira  
Sérgio Pascoal de Campos  
Sidney Hauck Pinto  
Tania Mara Paes B. Movio  
Tiago Veloso dos Santos  
Vanda Francischetti Yoshino



## **OUTROS COLABORADORES**

Marinho Timóteo – Vereador

Fernando Anísio Rocha – COMTUR

Lourimar Aparecido Pereira – COMTUR

Victor Garcia Rodrigues Ferreira da Silva - Instituto Aquila

Fabricio Machado Rigueti - Instituto Aquila

Renato Copello Lamarca - Instituto Aquila

Carlos Ubiratan Garms - Colaborador

Sandro Archila – Colaborador

Denis Mendes – Colaborador

Renato Rodrigues - Colaborador

Dr. Carlos Fernando Delfim – Colaborador

## AGRADECIMENTOS

A Prefeitura Municipal da Estância Turística de Paraguaçu Paulista e o Conselho Municipal de Turismo - COMTUR expressam seus agradecimentos a DEUS, pelo discernimento, inteligência e persistência na composição deste Plano Diretor Municipal de Turismo - PDMT, à Câmara Municipal de Vereadores deste município por acreditarem na vertente do turismo como desenvolvimento do município, à equipe de gestores das Secretarias desta administração, à todos os funcionários do Departamento de Turismo que atuam como apoio em todas as ações referente ao turismo no município, aos empresários comerciantes em geral e produtores rurais que participaram dos inventários desenvolvidos pelo PDMT no município, aos turistas e excursionistas que participaram de forma espontânea das pesquisas de demanda do turista e à equipe técnica de pesquisadores e profissionais da empresa Território Brasil que não mediram esforços para que este PDMT contemplasse todas as suas necessidades enquanto documento de atendimento à legislação estadual e além disso nos auxiliaram no desenvolvimento de planos de ações específicos para o desenvolvimento do turismo na Estância Turística de Paraguaçu Paulista.

O nosso muito obrigado a todos que acreditam no turismo no município.

Acreditamos nesta frase:

“Moro num país tropical, abençoado por Deus e bonito por natureza”

Música Wilson Simonal

Intérprete Jorge Bem Jor

## RESUMO

O Estado brasileiro concebe o Turismo como fator de desenvolvimento social e econômico. O texto claro da Constituição de 1988 determina a promoção e o incentivo da atividade por parte dos três níveis de governo. Dados citados no Plano Nacional de Turismo 2013 – 2016 apontam que a atividade turística representa 3,7% do Produto Interno Bruto - PIB brasileiro.

O Boletim de Desempenho Econômico do Turismo sinaliza expansão de faturamento e contratação adicional de mão de obra. A atividade tem peso econômico e, como fator de desenvolvimento, busca o social, cujas diretrizes também estão dadas pela Constituição de 1988. Desenvolvimento social, sob a ótica constitucional, está relacionado à erradicação da pobreza e à redução de desigualdades regionais e sociais (art. 3º, III e art. 170, VII) e à promoção da justiça social (art. 170, caput), entendida como modelo referencial da Ordem Econômica, logo, para o desenvolvimento econômico das atividades turísticas.

Apesar de a atividade de Turismo estar na Constituição de 1988, ela só foi regulamentada juridicamente 20 anos depois. A Política Nacional do Turismo (Lei 11.771) é de 17 de setembro de 2008 se tornou conhecida como Lei Geral, Lei Geral do Turismo ou Lei do Turismo, sendo regulamentada pelo Decreto 7.381, de 2 de dezembro de 2010.

Com base no que o Instituto Nacional de Estatística (INE), há mais de um milhão de turistas por todo o mundo, traduzindo um crescimento do turismo em 3,9% no ano de 2016, e a EMBRATUR relata que contribui com 9% do PIB mundial. No total, o setor de turismo mundial movimentou mais de US\$ 1 trilhão no ano de 2016.

Trazendo do universo nacional para o municipal, a EMBRATUR menciona que no Brasil, o turismo representa, atualmente, cerca de 3,6% do PIB (Produto Interno Bruto), empregando, direta e indiretamente, mais de 10 milhões de pessoas.

Dentro desta ótica, o Plano Diretor Municipal de Turismo - PDMT, atende à Lei Estadual Complementar n°1.261, de 29 de abril de 2015, à Resolução ST - 14,

de 21 de junho de 2017 e é desenvolvido através da apresentação do Plano Diretor Municipal de Turismo com suas características, em que expressa que o município da Estância Turística de Paraguaçu Paulista, possui potencial turístico relacionado à natureza, cultura e eventos.

Para suporte ao turismo a **hoteleria** do município se apresenta da seguinte forma nos anos de 2016 e 2017:

Qtd Meios de Hospedagem	Nº Funcionários	Nº Unidade Habitacionais	Nº Camas de casal	Nº Camas de solteiro	Nº Turistas Estimado por ano	Valor Estimado Faturamento
05 empreendimentos	56 pax (pessoas)	257 - quartos e aptos	218 camas	306 camas	65.791 pax	R\$ 14.095.378,50

Os **bares, restaurantes e outros** empreendimentos do gênero, nos anos de 2016 e 2017, possuem a seguintes características:

Qtd empreendimentos	Nº Empregados	Capacidade (lugares)
26	229 pax	3.125 lugares

No município da Estancia Turística de Paraguaçu Paulista, as **agências de viagens e receptivos** são as seguintes:

Qtd empreendimentos	Nº Empregados
04	08 pax

No que tange a eventos no município, são as seguintes informações levantadas / estimadas:

2017		2016		2015	
Nº eventos	Nº público	Nº eventos	Nº público	Nº eventos	Nº público
35	31.883 pax	11	20.803 pax	15	14.648 pax

Ainda sobre **eventos**, as estruturas para eventos se apresentam da seguinte forma:

Qtd empreendimentos	Nº Empregados	Capacidade (lugares)
08	55 pax	54.070 lugares

No que se refere a **equipamentos de recreação e entretenimento**, o estudo apresentou o seguinte resultado

## PLANO DIRETOR MUNICIPAL DE TURISMO 2018

Qtd empreendimentos	Nº Empregados	Capacidade (lugares)
11	122 pax	113.200 lugares

O transporte no município da Estancia Turística de Paraguaçu Paulista, possui a seguinte configuração:

- **Transportadora turística:**

Qtd empreendimentos	Nº Empregados	Capacidade (lugares)
03	71 pax	580 lugares

- **Locadora de veículos**

Qtd empreendimentos	Nº Empregados	Capacidade (veículos)
03	06 pax	32 veículos

- **Frota taxi** é composta por 28 veículos, portanto mais 28 vagas de emprego.

Os **atrativos naturais** que formam a base do turismo ao ar livre no município, sendo números estimados, resumem-se da seguinte forma:

Qtd locais	Nº Empregados	Nº estimado turistas
18 pontos	55 pax	45.400 pax

- Neste contexto, no ano de 2017, o **Parque Aquático Benedito Benício - Grande Lago**, são estimadas as seguintes características:
  - Início da operação em marco de 2017.
  - Um público geral no valor de 47.991 pax, sendo 16.873 pax (35,16 %) são provenientes da região, o público do município se configura com 26.755 pax (55,75 %) pax entraram de carro e 4.363 pax (9,09 %) entram no Parque Aquático Benedito Benício - a pé.

Nos **atrativos culturais** que envolvem diversas situações, foram levantados os números de turistas estimados no ano de 2016:

## PLANO DIRETOR MUNICIPAL DE TURISMO 2018

Qtd locais	Nº Empregados	Nº estimado turistas
27 pontos	488 pax	332.067 pax

No ano de 2017, os números de turistas estimados, tendo em vista que o trem turístico não operou com passeios, são os seguintes:

Qtd locais	Nº Empregados	Nº estimado turistas
26 pontos	469 pax	325.860 pax

No quesito **gastronomia típica tradicional**, foram estudados os seguintes números:

Qtd empreendimentos	Nº Empregados
04	10 pax

Com um contexto cultural bastante forte, o município possui uma quantidade de **artesãos** que trabalham com artesanato e trabalhos manuais, sendo mencionado o seguinte:

Qtd artesãos	Nº Empregos
15	32 postos

Ainda na questão cultural o município da Estância Turística de Paraguaçu Paulista, possui cinco **formas de expressão e ou manifestação cultural**.

Em **projetos especiais** dentro do contexto cultural, o município possui três projetos.

No que se refere a **turismo de aventura**, Paraguaçu Paulista, possui nove modalidades, com várias que já são exploradas e outras ainda como potencial turístico.

As atividades de **turismo rural**, apresentam-se em cinco propriedades e geram 36 postos de emprego.

O **geoturismo** no município se apresenta em três locais, sendo que o único que é um atrativo turístico é a fonte termal do Hotel Parque da Araras, os outros dois são apenas potencial.

No entanto, o turismo no município da Estancia Turística de Paraguaçu Paulista tem um número estimado no ano de 2017 de:

- 926 empregos fixos;
- 420 empregos temporários;
- 65.791 turistas nos hotéis;
- 473.851 turistas nos atrativos;
- 31.883 turistas em eventos;
- 65.791 turistas nos meios de hospedagem;
- Faturamento bruto da hotelaria - R\$ 14.095.387,50;
- Faturamento bruto estimado de bares e restaurante - R\$ 5.703.125,00, tendo como preço médio por pax o valor de R\$ 10,00 por pax, com um total de 3.125 vagas, onde na média do ano, com uma ocupação de 50 %, obtém 570.312 vagas.
- Não foi estimado o fluxo financeiro dos demais atrativos turísticos e dos eventos.

No ano de 2016, os números estimados são os seguintes:

- 945 empregos fixos;
- 420 empregos temporários;
- 65.791 turistas nos hotéis;
- 407467 turistas nos atrativos;
- 20.803 turistas em eventos;
- 65.791 turistas nos meios de hospedagem;
- Faturamento bruto da hotelaria - R\$ 14.095.387,50;
- Faturamento bruto estimado de bares e restaurante - R\$ 5.703.125,00, tendo como preço médio por pax o valor de R\$ 10,00 por pax, com um total de 3.125 vagas, onde na média do ano, com uma ocupação de 50 %, obtém 570.312 vagas.
- Não foi estimado o fluxo financeiro dos demais atrativos turísticos e dos eventos.

No demais, foi identificado que o município necessita de uma séria e eficiente gestão da informação, a fim de que esta seja a base de informação para tomada de decisão, gestão de eventos culturais e esportivos, valorização do artesanato local, desenvolvimento de novos produtos turísticos, além das capacitações e atendimento a legislação vigente.

O espaço temporal para as ações deste PDMT possui a característica de 10 (dez anos), porém não é um plano engessado e sim deve ser dinâmico, com atualização a cada três anos, conforme Lei Complementar 1.261/2015 no capítulo II, item VI.

No que tange ao desenvolvimento regional, os municípios da Estância Turística de Paraguaçu Paulista, Estância Turística de Tupã, Quatá, Arco Iris e Pompeia, juntos atendem às políticas públicas de desenvolvimento regional do turismo, como uma ferramenta para o desenvolvimento econômico com geração de emprego e renda.



**Palavras chaves:**

Plano Diretor Municipal de Turismo - PDMT, título de Estância Turística, Município de Interesse Turístico - MIT, atrativo turístico natural, atrativo turístico cultural, potencial turístico, demanda turística, cadeia turística, capacitação em turismo, inventário turístico, diagnóstico turístico, prognóstico turístico, estratégias, plano de ação, turismo regional, Conselho Municipal de Turismo - COMTUR, Fundo Municipal de Turismo - FUMTUR, eventos, meios de hospedagem, alimentos e bebidas, estrutura turística, infraestrutura de apoio, infraestrutura básica, infraestrutura turística.

## ILUSTRAÇÃO

<b>Ilustração 001 - Classificação das Estâncias (Lei 1261/15)</b> .....	33
Ilustração 002 - Área Territorial.....	36
Ilustração 003 - Área Territorial.....	36
Ilustração 004 - Número de Eleitores, Grau de Instrução e Faixa Etária .....	37
Ilustração 006 - Nossa Senhora da Paz.....	52
Ilustrações 007 e 007 A - Irmãs Galvão .....	55
Ilustrações 008 e 008 A - Nhô Pai.....	56
Ilustrações 009 - Cida Moreira .....	57
Ilustração 010 - Destruição de Cardoso de Almeida .....	59
Ilustração 011 - Aviário Destruido na Villa Giorgi.....	59
Ilustração 011 A - Igreja Destruida na Villa Giorgi .....	59
Ilustração 012 - Ponte Metálica Antiga.....	61
Ilustração 013 - Ponte Metálica Substituída.....	62
Ilustração 014 - Ponte Metálica Utilização do Mesmo Pilar .....	62
Ilustração 015 - Brasão do Município de Paraguaçu Paulista .....	64
Ilustração 016 - Bandeira do Município de Paraguaçu Paulista .....	65
Ilustração 017 - Mapa de Acesso.....	67
Ilustração 018 - Terminal Rodoviário de Paraguaçu Paulista .....	68
Ilustração 019- Casa do Artesão.....	72
Ilustração 020 - Mapa das Regiões Turísticas .....	84
Ilustração 021- Mapa das Regiões Turísticas - Recorte .....	84
Ilustração 022- Mapa Turístico do Município .....	85
Ilustração 023 - Imóveis para Temporada.....	93
Ilustração 024 - Cine Teatro Municipal.....	131
Ilustração 025 - Aquário .....	131
Ilustração 026 - Pesqueiro Dona Maria.....	132
Ilustração 027 - Pesqueiro Esmeralda .....	133
Ilustração 028 - Obras da Piscina Municipal .....	134
Ilustração 029 - Estádio Municipal Carlos Affini .....	134
Ilustração 030 - Croqui do Projeto Kartódromo .....	135

Ilustração 031 e 031 A - Paraguaçu Tênis Club.....	136
Ilustração 032 e 032 A - Rotary Clube de Paraguaçu Paulista e Monumento ....	136
Ilustração 033 - Lions Clube de Paraguaçu Paulista.....	137
Ilustração 034 - Loja Maçônica .....	138
Ilustração 035 - ACEPP .....	138
Ilustração 036 - CPP .....	139
Ilustração 037 - Área Interna da AFC.....	140
Ilustração 038 - imagem Aérea da Localização do Clube de Tiro .....	141
Ilustrações 039 e 039 A - Sinalização Turística no Município .....	146
Ilustração 040 - Área Interna do Resort Água das Araras.....	149
Ilustração 041 - Fenda .....	150
Ilustração 042 - Vista Aéreo Parque Benedito Benício - e seu Lago.....	152
Ilustração 043 - CEA Área Interna .....	153
Ilustração 043 A - CEA Área Externa.....	153
Ilustração 044 - Gruta Toca da Onça .....	155
Ilustração 045 - Projeções das Dimensões Horizontais da Gruta Toca da Onça	156
Ilustração 046 - Cachoeira do Lajeado.....	157
Ilustração 047 - Cachoeira do Índio Serôdio .....	158
Ilustração 048 - Salto do Nagamatsu .....	159
Ilustração 049 - Água da Cachoeira.....	160
Ilustração 050 - Água da Cachoeira.....	161
Ilustração 051 - Cachoeira da E.T.E. ....	162
Ilustração 052 - Cachoeira Tio Minguta .....	163
Ilustração 053 - Salto Capivara .....	164
Ilustração 054 - Cachoeira do Cris.....	165
Ilustração 055 - Cachoeira Cabiuna.....	166
Ilustração 056 - Salto da Roseta .....	167
Ilustração 057 - Cachoeira do Pouso Alegre.....	168
Ilustração 058 - Horto Florestal .....	170
Ilustração 059 - Imagem Antiga que Compõe Parte do Conjunto Arquitetônico .	175
Ilustrações 060 e 060 A - Trem Turístico Moita Bonita .....	177
Ilustração 061 - Igrejinha do Presente. ....	184

Ilustração 061 A - Nascente da Água do Presente. ....	184
Ilustração 062- Vista de Casa de Maria .....	186
Ilustração 062 A - Estacionamento de Casa de Maria .....	186
Ilustração 063 - Feira da Lua .....	188
Ilustração 064 - Coreto da Praça Matriz.....	189
Ilustração 065 - Casa da Turma 25.....	190
Ilustração 066 - Fonte Luminosa Prefeito Jaime Monteiro .....	192
Ilustração 067 - Prédio do Hospital .....	193
Ilustração 068 - Prédio do Internato - Antigo.....	194
Ilustração 068 A - Prédio do Internato - Atual .....	194
Ilustração 069 - Prédio Avenida Brasil .....	195
Ilustração 069 A - Prédio Avenida Brasil - Detalhe .....	195
Ilustração 070 - Prédio da Câmara Municipal - Antiga .....	197
Ilustração 070 A - Prédio da Câmara Municipal - Atual.....	197
Ilustração 071 - Paço Municipal - Antigo Cadeia e Forum .....	199
Ilustração 071 A - Prédio do Paço Municipal - Atual .....	199
Ilustração 072 - Cardoso de Almeida - Atual.....	201
Ilustração 072 A - Cardoso de Almeida - Antigo .....	201
Ilustração 073 - Imagem da Igreja Nossa Senhora da Paz - Antiga.....	202
Ilustração 074 - Igreja de Santo Antonio .....	204
Ilustração 075 - Igreja de São Judas Tadeu .....	206
Ilustração 076- Igreja Nossa Senhora Aparecida.....	208
Ilustração 077 - Túmulo o Menino Ed .....	210
Ilustração 078 - Ponte Metálica.....	213
Ilustração 079 - Caixa de Agua.....	214
Ilustração 080 - Os Angoleiros do Sertão .....	228
Ilustrações 081 e 081 A - Folia de Reis .....	230
Ilustrações 082 e 082 A - Imagens Monumento dos 50 anos da Revolução 32 .....	233
Ilustrações 083 - Memorial Irmãs Galvão.....	234
Ilustrações 084 e 084 A - Memorial Irmãs Galvão .....	234
Ilustrações 085 e 085 A - Parque de Aventura .....	240
Ilustração 086 - Canoagem.....	241

Ilustração 087 - Cavalgada .....	241
Ilustração 088 e 88 A - Evento de Bike .....	242
Ilustração 089 - Croqui da Gruta Toca da Onça .....	243
Ilustração 090 - Evento de Motocross .....	243
Ilustração 091 - Cachoeirismo.....	244
Ilustração 092 - Voo De Paramotor.....	245
Ilustração 093 - Praia do Grande Lago .....	247
Ilustração 093 A - Vista do Grande Lago - Praia.....	247
Ilustração 094 - Sítio São João .....	252
Ilustração 095 - Fazenda Susi .....	253
Ilustração 096 - Turismo Rural na ETEC	
Ilustração 096 A - Turismo Rural na ETEC .....	255
Ilustração 097 - Fruta Gabiroba .....	257
Ilustração 098 e 098 A - Perfil do Poço e Características das Águas .....	262
Ilustração 099 - Gruta Toca da Onça .....	265
Ilustração 100 - Projeções das Dimensões Horizontais da Gruta Toca da Onça	266
Ilustração 101 - Fenda .....	267

## TABELA

Tabela 001. Ocorrências policiais do ano de 2014 a 2016 .....	47
Tabela 002. Referente às Ocorrências Policiais de 2017 .....	48
Tabela 003. PIB municipal .....	49
Tabela 004. Principais Produtos da Produção Agrícola - Lavoura Temporária.....	50
Tabela 005. Principais Produtos da Produção Agrícola - Lavoura Permanente ...	51
Tabela 006. Principais Produtos da Produção Pecuária e Avícola .....	51
Tabela 007 - Transporte Aéreo .....	69
Tabela 008 - Lista de Municípios Categorizados, por Região do Mapa do Turismo Brasileiro .....	83
Tabela 009 -Total de Hotéis e Flats no Brasil .....	87
Tabela 010 - Segmento da Demanda .....	88
Tabela 011- Número de Funcionários por Apartamento Disponível 2015.....	88
Tabela 012 - Meios de Hospedagem - Nº de Empregados e Nº Aptos .....	90
Tabela 013 – Tabela Fluxo de Passageiros do Trem Turístico Moita Bonita .....	178
Tabela 014 - Avaliação da Infraestrutura Turística.....	287

## GRÁFICOS

Gráfico 002 - Ocorrências Policiais do Ano de 2014 a 2016.....	47
Gráfico 003 - Valor Bruto por Setor da Economia.....	50
Gráfico 004- Empregados Fixos e Temporários .....	91
Gráfico 005 - Nº de Apartamentos no Município .....	92
Gráfico 006- Perfil do Turista de Natureza no Brasil o que Mais Valoriza no País 148	
Gráfico 007 - Perfil do Turista de Natureza no Brasil .....	246
Gráfico 008 - Tempo de Trabalho na Propriedade Rural .....	249
Gráfico 009 - Tendência da Receita do Turismo Rural no Brasil .....	249
Gráfico 010 - Oferta de Atividade para os Turistas .....	250
Gráfico 011 - Atendimento de Expectativas da Principal Viagem Doméstica .....	271
Gráfico 012 - Emissor, Gastos e Nº de Turistas das Viagens Domésticas por Região (em %) .....	271
Gráfico 013 - Origem dos Turistas (em %).....	272
Gráfico 014 - Emissores, Gastos e Nº de Turistas da Principal Viagem Doméstica, por UF .....	273
Gráfico 015 - Tabela adaptada de número de setores e domicílios particulares permanentes (DPP) por estrato de renda média do setor, segundo as macrorregiões e os municípios selecionados .....	273
Gráfico 016 - Sexo dos Turistas.....	274
Gráfico 017 - Idade dos Turistas .....	275
Gráfico 018 - Tempo de Permanência dos Turistas.....	276
Gráfico 019 - Como Soube do Destino .....	277
Gráfico 020 - Motivo da Viagem.....	278
Gráfico 021 - Transporte Utilizado pelos Turistas .....	279
Gráfico 022 - Acompanhante Durante Viagem .....	280
Gráfico 023 - Número de Acompanhante e Idade.....	281
Gráfico 024 - Expectativa Antes da Viagem.....	282
Gráfico 025 - Expectativa Após a Viagem.....	282
Gráfico 026 – Hospedagem .....	283
Gráfico 027 - Atrativos Visitados .....	284
Gráfico 028 - Realizou Atividades .....	285

Gráfico 029 – Nota para Atrativos Turísticos .....	285
Gráfico 030 - Avaliação da Infraestrutura Urbana.....	286



## SUMÁRIO

CAPÍTULO 01 – APRESENTAÇÃO / METODOLOGIA DE TRABALHO .....	29
1.1. METODOLOGIA DE TRABALHO .....	29
1.2. APRESENTAÇÃO DO PLANO DIRETOR MUNICIPAL DE TURISMO – PDMT 30	
1.3. OBJETO DO PDMT .....	32
1.4. MISSÃO .....	32
1.5. VISÃO .....	32
1.6. CARACTERÍSTICAS TURÍSTICAS DO MUNICÍPIO .....	32
1.7. ASPECTOS HISTÓRICOS E CULTURAIS DO MUNICÍPIO .....	34
1.8. DADOS BÁSICOS E DE INFRAESTRUTURA DE APOIO AO TURISMO .....	35
1.8.1. INFORMAÇÕES BÁSICAS DO MUNICÍPIO .....	35
1.8.1.1. DIVISÃO POLÍTICO-ADMINISTRATIVA .....	37
1.8.1.2. REPRESENTAÇÃO POLÍTICA .....	37
1.8.1.3. ESTRUTURA ADMINISTRATIVA DO MUNICÍPIO .....	38
1.9. HIDROGRAFIA .....	44
1.10. TOPOGRAFIA .....	44
1.11. EDUCAÇÃO .....	45
1.12. CRIMINALIDADE .....	46
1.13. ECONOMIA DO MUNICÍPIO .....	49
1.14. PRODUÇÃO AGRÍCOLA .....	50
1.15. PRODUÇÃO INDUSTRIAL .....	52
1.16. COMÉRCIO E SERVIÇOS .....	52
1.17. PADROEIRO DO MUNICÍPIO DE PARAGUAÇU PAULISTA .....	52
1.18. COMPOSIÇÃO DA MALHA URBANA .....	53
1.19. PERSONALIDADE ILUSTRE .....	54
1.20. FATOS MARCANTES .....	57
1.21. SÍMBOLOS MUNICIPAIS .....	63
1.22. INFRA ESTRUTURA DE APOIO AO TURISMO .....	66
1.23. OUTRAS ESTRUTURAS DE APOIO .....	70
1.24. SEGURANÇA PÚBLICA .....	71
1.25. CARACTERIZAÇÃO DO MUNICÍPIO EM TURISMO .....	72

1.25.1.TIPOLOGIA .....	72
1.25.2.FLUXO DE TURISTAS.....	73
1.25.3.ÓRGÃO OFICIAL DE TURISMO.....	73
1.25.4.CONSELHO MUNICIPAL DE TURISMO - COMTUR .....	74
1.25.5.CAPACITAÇÃO EM TURISMO.....	77
1.25.6.ECONOMIA DO TURISMO .....	78
1.25.7. LEGISLAÇÃO MUNICIPAL .....	79
a) Lei Orgânica do Município Estância Turística de Paraguaçu Paulista .....	79
b) Código do Meio Ambiente do Município de Paraguaçu Paulista.....	80
c) Plano Diretor de Turismo .....	81
1.25.8. PLANO DE MARKETING.....	81
1.25.9.PARTICIPAÇÃO NO DESENVOLVIMENTO REGIONAL DO TURISMO ....	82
1.25.10. MAPA DO MUNICÍPIO.....	85
<b>CAPÍTULO 2 – INVENTÁRIO E DIAGNÓSTICO .....</b>	<b>86</b>
2.1. SERVIÇOS E EQUIPAMENTOS TURÍSTICO.....	86
<b>2.1.1.MEIOS DE HOSPEDAGEM NO MUNICÍPIO .....</b>	<b>87</b>
<b>a) Hotéis e Pousadas .....</b>	<b>89</b>
<b>b) Segunda Residência.....</b>	<b>93</b>
2.1.2. BARES, RESTAURANTES E OUTROS .....	94
2.1.3. AGÊNCIA DE VIAGENS E RECEPTIVO .....	107
2.1.4. EVENTOS.....	111
2.1.5. ESTRUTURAS PARA EVENTOS - EQUIPAMENTOS .....	125
2.1.6. EMPRESAS ORGANIZADORAS / PROMOTORAS DE EVENTOS .....	129
2.1.7. EQUIPAMENTOS DE RECREAÇÃO E ENTRETENIMENTO .....	129
2.1.8. TRANSPORTES .....	141
2.1.9. INFORMAÇÕES TURÍSTICAS .....	145
2.2. ATRATIVOS TURÍSTICOS.....	146
2.2.1. ATRATIVOS NATURAIS.....	147
2.2.2. ATRATIVOS CULTURAIS.....	171
a) CONJUNTO ARQUITETÔNICO .....	171
b) ITINERÁRIOS CULTURAIS.....	176

c) LUGARES DE MANIFESTAÇÕES DE FÉ .....	179
d) FEIRAS/MERCADOS DE CARÁTER CULTURAL .....	186
e) ARQUITETURA CIVIL .....	188
f) ARQUITETURA OFICIAL .....	196
g) ARQUITETURA RELIGIOSA .....	200
h) ARQUITETURA FUNERÁRIA.....	208
i) MARCOS HISTÓRICOS .....	211
j) OBRAS DE INFRAESTRUTURA .....	212
k) LUGARES DE CULTURA / OUTROS .....	215
l) GASTRONOMIA TÍPICA TRADICIONAL.....	216
m) ARTESANATO / TRABALHOS MANUAIS.....	219
n) FORMAS DE EXPRESSÃO / MANIFESTAÇÕES CULTURAIS .....	227
2.2.3.SEGMENTAÇÃO .....	231
A) Tipologia 231	
A.1) Projetos Especiais .....	232
A.2) Turismo Cultural-Histórico .....	232
A.3) Turismo Cultural - Étnico .....	235
A.4) Turismo Náutico / Pesca.....	236
A.5) Turismo De Aventura.....	237
A.6) Sol E Praia.....	246
A.7) Turismo Rural .....	248
A.8) Terceira Idade .....	258
A.9) Geoturismo .....	260
A.10) Turismo Ferroviário.....	268
2.2.4.DEMANDA TURÍSTICA .....	269
a) Origem dos Turistas.....	272
b) Perfil dos turistas (sexo).....	274
c) Tempo de Permanência .....	275
d) Como Soube do Destino .....	276
e) Motivo da Viagem .....	277
f) Meio de Transporte Utilizado .....	278
g) Forma da Viagem – Com Quem Viajou .....	279

h) Número de Acompanhantes e Idade.....	280
i) Qual a Expectativa Quanto ao Destino – Antes e Após a Viagem .....	281
j) Onde Ficou Hospedado .....	283
k) Quais Atrativos Visitou .....	284
l) Fez Alguma Atividade .....	284
m) Nota do Turista Para os Atrativos Turísticos .....	285
n) Nota do Turista Para a Infraestrutura Urbana .....	286
o) Nota do Turista para Infraestrutura Turística .....	286
<b>CAPÍTULO 3 – PROGNÓSTICO .....</b>	<b>288</b>
3.1. SUGESTÃO DO COMTUR .....	288
3.2. OFICINA DE PLANEJAMENTO PARTICIPATIVO RESULTADO .....	288
3.2.1. Forças E Oportunidades .....	288
3.2.2. Fraquezas e Ameaças .....	289
3.4. ESTRATÉGIAS PARA O DESENVOLVIMENTO E CONSOLIDAÇÃO DO TURISMO.....	291
3.5. PRINCIPAIS PRIORIDADES PARA O DESENVOLVIMENTO E CONSOLIDAÇÃO DO TURISMO .....	301
3.6. REGIONALIZAÇÃO DO TURISMO.....	302
3.7. POTENCIALIDADES REGIONAIS E INSERÇÃO DO MUNICÍPIO.....	305
<b>CAPÍTULO 4 – CONCLUSÃO .....</b>	<b>307</b>
4.1. PROPOSTA DE AÇÃO CONJUNTA PARA O MUNICÍPIO .....	307
4.2. CONSIDERAÇÕES FINAIS .....	307
REFERÊNCIAS BIBLIOGRÁFICAS E PESQUISAS .....	309
ANEXOS .....	318

## **CAPÍTULO 01 – APRESENTAÇÃO / METODOLOGIA DE TRABALHO**

Este capítulo trata da apresentação do Plano Diretor Municipal de Turismo - PDMT e da metodologia utilizada para o desenvolvimento do inventário, diagnóstico, prognóstico bem como estratégias e ações para o desenvolvimento do turismo de forma concisa e sustentável.

### **1.1. METODOLOGIA DE TRABALHO**

A metodologia de trabalho de elaboração do Plano Diretor Municipal de Turismo - PDMT atende à Lei Complementar nº 1.261, de 29 de abril de 2015, à Resolução ST - 14, de 21 de junho de 2017, às orientações do Ministério do Turismo e se resume em estudos diversos sobre planejamento de atividades de turismo no mundo, elaboração do objeto, da missão e da visão, estudos de gabinete com pesquisas bibliográficas e documentais sobre turismo assim como as informações existentes no município da Estância Turística de Paraguaçu Paulista.

No município, como um todo, foram desenvolvidos levantamentos diversos, estudos de campo e visitas técnicas aos atrativos e potenciais atrativos turísticos, além das infraestruturas básicas, turísticas e de apoio. Nos estudos de gabinete e campo, foram utilizados métodos quantitativos<sup>1</sup> e qualitativos<sup>2</sup> das informações estudadas. O inventário do município, ou seja, o processo de levantamento de dados, diagnóstico, prognóstico e definições de estratégias e ações foram desenvolvidos pela Território Brasil, juntamente com a equipe técnica de estudos da Estância Turística de Paraguaçu Paulista.

---

<sup>1</sup> Quantitativo - Que exprime ou determina quantidade – Dicionário Aurélio, 2017.

<sup>2</sup> Qualitativo - Relativo à qualidade ou natureza dos objetos – Dicionário Aurélio, 2017.

## 1.2. APRESENTAÇÃO DO PLANO DIRETOR MUNICIPAL DE TURISMO – PDMT

Como já mencionado, este Plano Diretor Municipal de Turismo - PDMT, atende à Lei Complementar n° 1.261, de 29 de abril de 2015 e à Resolução ST - 14, de 21 de junho de 2017, para definir o inventário, diagnóstico, prognóstico bem como estratégias e ações de planejamento e desenvolvimento em turismo e manter a titularidade de Estância Turística.

Todas as ações foram desenvolvidas a partir de um certame de licitação que determinou o contrato 055/2017, firmado entre a Prefeitura Municipal da Estância Turística de Paraguaçu Paulista e a empresa vencedora do certame Território Brasil da cidade de Lins-SP.

No desenrolar dos trabalhos, foram envolvidos uma equipe técnica do município, com representação do Conselho Municipal de Turismo - COMTUR, Departamento de Turismo, Secretarias da Gestão Municipal, empresários da cadeia do turismo e colaboradores.

Todos os estudos aplicados no município serviram de suporte para a elaboração de um diagnóstico da atual situação do turismo no município da Estância Turística de Paraguaçu Paulista e, conseqüentemente, um prognóstico, criando cenários futuros através de estratégias e ações, a fim de consolidar o turismo no município.

O suporte disso tudo são os atrativos naturais, atrativos culturais e o desenvolvimento de eventos que a Estância Turística de Paraguaçu Paulista vem trabalhando e, desta forma, promovendo qualidade de vida às pessoas que visitam o município, seja com atividades ao ar livre, seja com um mergulho na história e na cultura da região. Gerando-se, assim, emprego, renda e divisas.

Contudo, é proporcionar que a Estância Turística de Paraguaçu Paulista esteja integrada ao desenvolvimento regional do turismo, atendendo às políticas do Ministério do Turismo e Secretaria de Turismo do estado de São Paulo, no que tange à regionalização do turismo e assim fortalecer seus laços com os municípios de Quatá, Tupã, Arco Íris e Pompéia que, juntos, formam a Região Turística Circuito do

Interior, além da participação no Consórcio Intermunicipal do Vale do Paranapanema – CIVAP, com a participação de 24 Municípios, que atuam conjuntamente em projetos e ações, promovendo uma maior eficácia em assuntos regionais sustentáveis e de integração dos municípios, dentre eles o Turismo aparece como um fator de desenvolvimento regional.

Este PDMT visa criar condições indispensáveis e cumulativas para a classificação de município como Estância Turística, fortalecendo-se como destino turístico consolidado, com seus expressivos atrativos e potenciais atrativos turísticos naturais, culturais e artificiais e eventos, seus equipamentos e serviços turísticos, tais como meios de hospedagem, serviços de alimentação, serviços de informação e receptivo turísticos; a avaliação da infraestrutura de apoio turístico, como acesso adequado aos atrativos, serviços de transporte, de comunicação, de segurança e de atendimento médico emergencial, bem como sinalização indicativa de atrativos turísticos adequada aos padrões internacionais; a infraestrutura básica capaz de atender às populações fixas e flutuantes no que se refere a abastecimento de água potável, sistema de coleta e tratamento de esgotos sanitários e gestão de resíduos sólidos; revisão do Plano Diretor Municipal de Turismo a cada três anos; avaliar o Conselho Municipal de Turismo e sua formação.

Ainda neste contexto, ter como estratégias a gestão do turismo, capacitação dos serviços e produtos turísticos, gestão da informação, promoção e comercialização do município, gestão de eventos geradores de fluxo turístico regional, estadual e nacional, produção associada ao turismo, fortalecimento da Estância Turística de Paraguaçu Paulista no contexto turístico regional, estadual e nacional, onde a partir destas estratégias, desenvolver diversas ações a fim de atingir o objetivo proposto, com um espaço temporal de até 20 anos.

Desse modo, este documento é destinado a orientar a Gestão Municipal, os membros da instância de governança local, a comunidade e os empreendedores do trade turístico, acerca da execução dos projetos, programas e ações contidos no PDMT da Estância Turística de Paraguaçu Paulista. Espera-se, com este

planejamento, consolidar a Estância Turística de Paraguaçu Paulista enquanto um destino turístico atrativo e qualificado, tornando a uma Estância Turística de fato.

Este planejamento abrange toda a área territorial do município da Estância Turística de Paraguaçu Paulista para estudos diversos dos atrativos e potenciais atrativos turístico rurais e urbanos, além das estratégias e ações no contexto municipal e regional do desenvolvimento do turismo.

### **1.3. OBJETO DO PDMT**

Definir o propósito de Estância Turística a partir de nossas potencialidades naturais, culturais e eventos, atendendo às expectativas do público alvo com uma série de produtos turísticos, inserindo o município como atrativo nacionalmente reconhecido, desenvolvendo econômica, social e ambientalmente a comunidade.

### **1.4. MISSÃO**

Através do entendimento da população sobre a história providencial da cidade, de seus hábitos e costumes, e adotando o turismo cultural como valor de diferenciação, tornar o turismo uma atividade relevante para o município, garantindo benefícios à comunidade.

### **1.5. VISÃO**

Tornar a Estância Turística de Paraguaçu uma das preferências como destino turístico nacional, proporcionando experiências memoráveis aos visitantes.

### **1.6. CARACTERÍSTICAS TURÍSTICAS DO MUNICÍPIO**

Segundo o site eparaguacu, em 1997, Paraguaçu Paulista foi transformado em Estância Turística pela Lei nº. 9.496, de 05 de março de 1997, sancionada pelo então Governador Mário Covas. No ano de 2003, o Bairro da Roseta-Paramirim foi transformado no Distrito da Roseta, pela Lei Municipal nº. 2.279 de 04 de agosto de



2003. Atualmente, a Estância Turística de Paraguaçu Paulista é composta pelos Distritos de Conceição de Monte Alegre, Sapezal e Roseta.

O quadro abaixo descreve as seguintes informações:

Nome do município:	Paraguaçu Paulista
Endereço:	Av. Siqueira Campos, 1430 – Centro – Praça Jornalista Mário Pacheco
Endereço provisório	Na antiga escola Vail Justiniano Toledo, Divisão de Licitações, localizada na Rua Polidoro Simões, 533, Jardim Tênis Clube
CEP:	19.700-000
Prefeita:	Almira Ribas Garms
Telefone:	18 3361 91 00
Fax:	18 3361-9109
E-mail:	<a href="mailto:gabinete@eparaguacu.sp.gov.br">gabinete@eparaguacu.sp.gov.br</a>
Site Oficial:	<a href="http://www.eparaguacu.sp.gov.br/">http://www.eparaguacu.sp.gov.br/</a>

Ilustração 001 - Classificação das Estâncias (Lei 1261/2015)



Fonte : SETUR/2015

## 1.7. ASPECTOS HISTÓRICOS E CULTURAIS DO MUNICÍPIO

Segundo o site citybrasil e o folder do município, 2016, os primeiros habitantes do município foram os silvícolas da tribo dos Caigangs, também chamado de Coroados, que adotaram a região como campo de caça; embora os Caiuás e Xavantes utilizassem a região como “Peabirú”, também conhecido como Caminho dos Índios que ligam os litorais dos Oceanos Atlântico e Pacíficos, portanto, atravessam todo o continente da América do Sul. Posteriormente, José Teodoro de Souza e outros desbravadores enfrentaram a agressividade dos gentios para se instalarem na região.

Em 1871, Teodoro vendeu terras do atual distrito da Conceição de Monte Alegre a Manuel Pereira Alvim, que se estabeleceu às margens do córrego Bugio, na cabeceira do ribeirão São Matheus, prosperando com o plantio, de 2.000 pés de café.

Com a chegada dos trilhos da ferrovia em 1916, em Moita Bonita, pouso dos tropeiros que daria origem à cidade, localizada seis quilômetros a nordeste de Conceição de Monte Alegre, um dos pioneiros chamado Domingos Paulino Vieira iniciou a venda de lotes nas proximidades da estação. Assim começa a cidade que vê nele o seu fundador. A Vila Paraguaçu foi criada em 30 de dezembro de 1924 e a instalação deu-se no dia 12 de março de 1925. Na ocasião compunha-se apenas de Distrito-Sede.

O significado do nome Paraguaçu quer dizer “Para” (Água); “Guaçu” (Grande), na língua tupi-guarani, fazendo jus à abundância de águas em todo o município.

Com a grafia já alterada para Paraguaçu, o município teve seu nome mudado para Araguaçu, em 1944. Tomou o nome de Paraguaçu Paulista em 1948. Com o título de Estância Turística desde 1997, o município está tendo maior movimentação nas suas atividades culturais e de lazer, além da melhoria de sua estrutura física e urbana. A Estância Turística de Paraguaçu Paulista tem se preparado para ser um dos maiores polos turísticos do Vale do Paranapanema.

## 1.8. DADOS BÁSICOS E DE INFRAESTRUTURA DE APOIO AO TURISMO

Neste contexto, os índices e dados do município tornam-se uma ferramenta importante como base para tomada de decisão para o desenvolvimento do turismo.

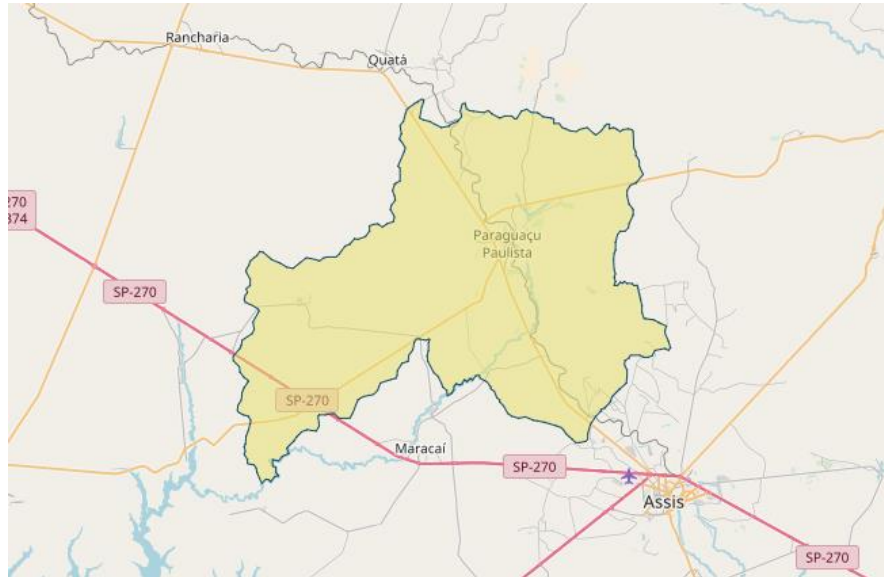
### 1.8.1. INFORMAÇÕES BÁSICAS DO MUNICÍPIO

A seguir, encontram-se os índices do município da Estância Turística de Paraguaçu Paulista, conforme orientação do anexo II da Lei Complementar 1.261 / 2015.

Área	1.001,492 km <sup>2</sup>			
Densidade demográfica**	43,46			
Taxa de urbanização*	90,62			
IDHM (Índice de Desenvolvimento Humano Municipal)*	0,762			
Nível de Atendimento - Abastecimento de Água (%)*	99,62 %			
Nível de Atendimento – Coleta de Lixo (%)*	99,54 %			
Nível de Atendimento – Esgoto Sanitário (%)*	98,82 %			
População:	**População 2010	42.278	**População estimada 2017	45.256
Localização: Localizado na porção centro-oeste do estado de São Paulo, Região de Governo de Assis, e integrante da 11ª Região Administrativa de Marília. As coordenadas geográficas da sede do município de Paraguaçu Paulista são Latitude 22º24'46" Sul e Longitude 50º34'33" Oeste. O fuso horário é de três horas atrasadas em relação ao Meridiano de Greenwich.				
Municípios limítrofes: Limita-se, a norte, com os municípios de João Ramalho (SP), Quatá (SP) e Borá (SP) e, a sul, com o Município de Maracá (SP). A fronteira leste é com os municípios de Lutécia (SP) e Assis (SP) e oeste com o Município de Rancharia (S).				
Clima:	Região de clima tropical			
PIB:	20.264,36 reais			

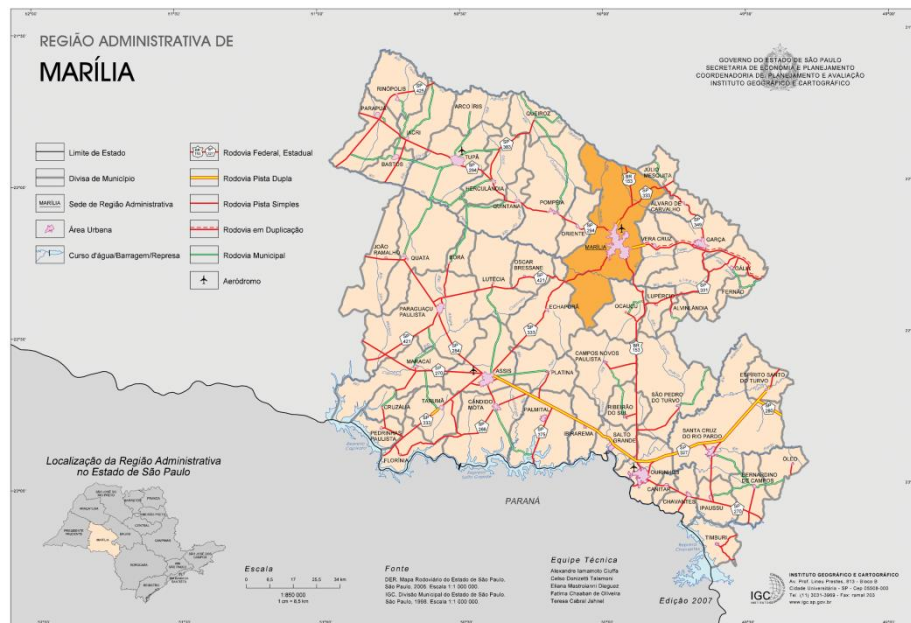
Segundo dados do IBGE, a Estância Turística de Paraguaçu Paulista possui uma área territorial oficial de 1001,492 km<sup>2</sup>, sendo um dos maiores municípios em extensão territorial da 11ª Região Administrativa de Marília.

Ilustração 002 - Área Territorial



Fonte: IBGE

Ilustração 003 - Área Territorial



Fonte: IBGE

### 1.8.1. DIVISÃO POLÍTICO-ADMINISTRATIVA

O município da Estância Turística de Paraguaçu Paulista tem como Região Administrativa a 11ª Região Administrativa de Marília e Região de Governo de Assis.

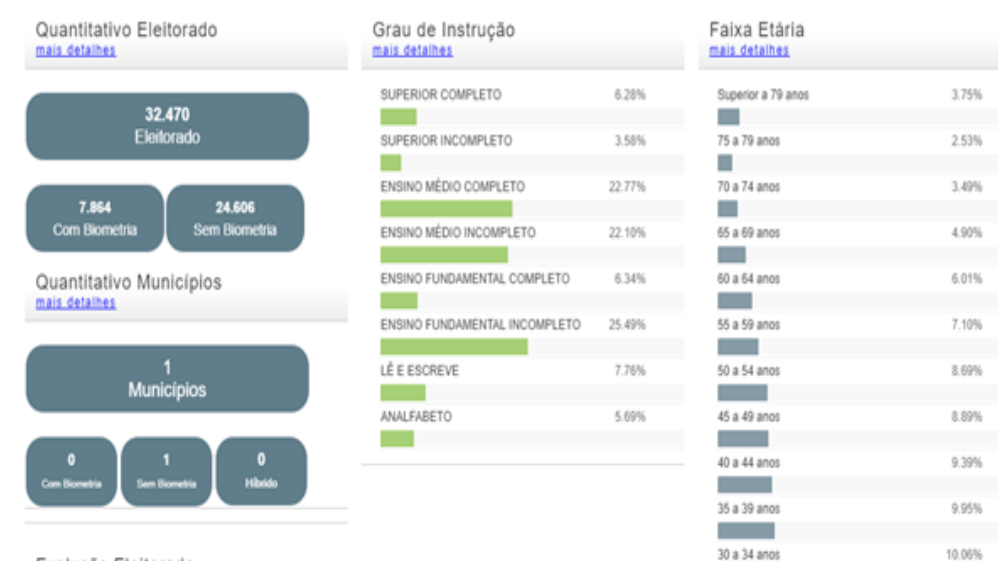
A 11ª Região Administrativa é formada pela união de 51 municípios distribuídos em quatro regiões de governo, sendo Região de Governo de Assis - Assis, com os municípios de Paraguaçu Paulista, Campos Novos Paulista, Cândido Mota, Cruzália, Florínia, Ibirarema, Lutécia, Maracaí, Palmital, Pedrinhas Paulista, Platina, Tarumã; Região de Governo de Marília e ainda é formada pelas Região do Governo de Ourinhos e Região de Governo de Tupã.

### 1.8.2. REPRESENTAÇÃO POLÍTICA

A representação política do município se compõe da seguinte forma:

- Poder Executivo: Prefeito e Vice-Prefeito;
- Poder Legislativo: 13 vereadores;
- Poder Judiciário: 3 Juízes e 3 Promotores;
- Zona Eleitoral: 12ª;
- Nº. de eleitores: 32.470

Ilustração 004 - Número de Eleitores, Grau de Instrução e Faixa Etária



Fonte: TSE 2016

### **1.8.3. ESTRUTURA ADMINISTRATIVA DO MUNICÍPIO**

A estrutura administrativa do município da Estância Turística de Paraguaçu Paulista é composta da seguinte forma:

#### **PREFEITA MUNICIPAL - 2017/2020**

A Prefeita Almira Ribas Garms, brasileira, graduada pela FUNDAP com especialização em Políticas Públicas para Mulheres e Enfrentamento à Pobreza (PUC), pós-graduada em Gestão Pública na FEMA (Assis-SP). Vereadora eleita por quatro mandatos consecutivos, a partir de 1996; ocupou a presidência da Câmara Municipal em duas gestões, tendo recebido o Prêmio Mérito Legislador, outorgado pelo Instituto de Estudos Legislativos Brasileiros. Foi Presidente do Fundo Social de Solidariedade de 1977 a 1980; nomeada pelo então governador Mário Covas foi designada Ouvidora da Secretaria Estadual de Assistência Social em 1999, tendo sido reconduzida pelo governador Geraldo Alckmin; ocupou a Presidência e é atual Vice-Presidente do PSDB Mulher do Estado de São Paulo. Viúva de Carlos Arruda Garms, empresário, prefeito de Paraguaçu Paulista por cinco mandatos. Mãe de Carlos Ubiratan Garms, casado, engenheiro civil; Marcos Fernando Garms, casado, engenheiro agrônomo; Yara Garms Cavlak, casada, ortodontista; Evandro Cesar Garms, casado, administrador de empresas. Foi eleita nas eleições de 2016, com 47,53% dos votos válidos, equivalente a 10.867 votantes. Assumiu a administração municipal em 01 de janeiro de 2017, para quatro anos de gestão pública à frente do Poder Executivo Municipal da Estância Turística de Paraguaçu Paulista.

#### **VICE PREFEITO MUNICIPAL - 2017/2020**

No momento atual, o cargo é ocupado por Clemente da Silva Lima Junior, brasileiro, comerciante, casado com Heloisa Cristina Barbosa Lima, brasileira, psicóloga e pai de Ana Luiza Barbosa Lima. Formado em Ciências Contábeis pela Unimar - Universidade de Marília/SP. Esteve como Presidente da Associação Comercial e Empresarial de Paraguaçu Paulista no biênio de 2013/2014.

## **CÂMARA DOS VEREADORES - 2017 / 2020**

A Câmara dos Vereadores da Estância Turística de Paraguaçu Paulista está localizada na Rua Guerino Matheus, 205 Centro - Paraguaçu Paulista/SP - Brasil - CEP: 19700-000, com horário de atendimento de segunda à sexta, das 8h às 11h30 e das 13h às 17h. Informações podem ser solicitadas pelos contatos, telefone: 3361 1047 e pela página oficial: <http://www.camaraparaguacu.sp.gov.br/index.php/contato>.

O poder legislativo é formado pelos seguintes vereadores, que juntamente com o prefeito e as secretarias fazem a gestão e o planejamento das ações de desenvolvimento do município:

- Presidente - PRB - Ian Francisco Zanirato Salomão;
- Vice-Presidente - PROS - Ricardo Ibraim Valarelli;
- 1º Secretário - PSDB - Neide Aparecida Teodoro de Lima;
- 2º Secretário - PV - Márcio José Barbosa;
- Vereador - PROS - Cícero Ribeiro da Silva;
- Vereador - PSC - Josimar Rodrigues;
- Vereador - PTB - José Roberto Baptista Junior;
- Vereador - DEM - Luciana Moraes dos Santos;
- Vereador - PSDB - Mario Cesar Garms Thimoteo;
- Vereador - PT - Reinaldo Moraes dos Santos;
- Vereador - PSD - Paulo Roberto Pereira;
- Vereador - PTB - Sergio Donizete Ferreira e
- Vereador - PROS - Vitor Bini Teodoro.

## **Comissão de Turismo da Câmara dos Vereadores**

A Comissão de Educação, Cultura, Lazer e Turismo foi criada em 17/06/1991 e tem como membros os seguintes vereadores:

- Presidente - PSDB - Neide Aparecida Teodoro de Lima;

- Vice-Presidente - PT - Reinaldo Moraes dos Santos;
- Secretário - PROS - Vitor Bini Teodoro e
- Suplente- DEM - Luciana Moraes dos Santos.

## SECRETARIAS MUNICIPAIS

As Secretarias municipais fazem parte da estrutura da administração de Paraguaçu Paulista e se caracterizam da seguinte forma:

- **Secretaria do Gabinete do Prefeito Municipal**  
Secretária da Prefeita: Maria Luisa Ampudia Talachia  
Informações de contato  
Avenida Siqueira Campos 1430 - Sobrados 19.700-000  
(18) 3361-9100  
[gabinete@eparaguacu.sp.gov.br](mailto:gabinete@eparaguacu.sp.gov.br)
- **Assessoria para Assuntos Legislativos**  
Assessor Antônio Marcos Montai Messias  
Avenida Siqueira Campos 1430 - Sobrados  
19.700-000  
(18) 3361-9100  
[alegis@eparaguacu.sp.gov.br](mailto:alegis@eparaguacu.sp.gov.br)
- **Chefe de Gabinete do Prefeito Municipal**  
Diretor Vivaldo Antônio Francischetti  
Avenida Siqueira Campos 1430 - Sobrados  
19.700-000  
(18) 3361-9100  
[chefia.gabinete@eparaguacu.sp.gov.br](mailto:chefia.gabinete@eparaguacu.sp.gov.br)
- **Departamento Municipal de Indústria, Comércio e Serviços - DICS**  
Diretor Ronaldo César Braga Costa  
Av. Siqueira Campos, 1.430  
19.700-000  
(18) 3361-9100  
[induscom@eparaguacu.sp.gov.br](mailto:induscom@eparaguacu.sp.gov.br)
- **Defesa Civil Municipal**



Presidente: Prefeita Almira Ribas Garms  
Secretário Geral: Vivaldo Antônio Francischetti  
Alameda Gaspar Ampúdia s/nº - Jardim Aeroporto  
19.700-000

(18) 3361-9100

[defesacivil@eparaguacu.sp.gov.br](mailto:defesacivil@eparaguacu.sp.gov.br)

● **Departamento Municipal de Administração e Finanças - DEAF**

Diretor Almir Martines Moreno  
Avenida Siqueira Campos 1430 - Térreo  
19.700-000

(18) 3361-9100

[adm@eparaguacu.sp.gov.br](mailto:adm@eparaguacu.sp.gov.br)

● **Departamento Municipal de Agricultura e Abastecimento – DEAA**

Diretor Sérgio Pascoal de Campos  
Av. Brasil, 1.107  
19.700-000

(18) 3361-6263

[agricultura@eparaguacu.sp.gov.br](mailto:agricultura@eparaguacu.sp.gov.br)

● **Departamento Municipal de Assistência Social – DEAS**

Diretora Márcia Rodrigues Lima Matos  
Av. Siqueira Campos, nº. 124  
19.700-000

(18) 3361-6770

[assistencia@eparaguacu.sp.gov.br](mailto:assistencia@eparaguacu.sp.gov.br)

● **Departamento Municipal de Assuntos Jurídicos - DEAJUR**

Diretor Marcos Valentin Rosolen  
Avenida Siqueira Campos 1.430 - Térreo  
19.700-000

(18) 3361-9100

[juridico@eparaguacu.sp.gov.br](mailto:juridico@eparaguacu.sp.gov.br)

● **Departamento Municipal de Cultura – DEC**

Diretora Elza Arnelas Pacheco

Centro Histórico e Cultural

19.700-000

(18) 3362-2772

[cultura@eparaguacu.sp.gov.br](mailto:cultura@eparaguacu.sp.gov.br)

- **Departamento Municipal de Esporte e Lazer – DEEL**

Diretora Elza Arnelas Pacheco

Avenida Siqueira Campos, 188 - Centro

19.700-000

(18) 3361-5986

[esporte@eparaguacu.sp.gov.br](mailto:esporte@eparaguacu.sp.gov.br)

- **Departamento Municipal de Meio Ambiente e Projetos Especiais –  
DEMAPE**

Diretor Sérgio Pascoal de Campos

Avenida Siqueira Campos, nº 1.430 - sobrados - centro

19.700-000

(18) 3361-9100

[demape@eparaguacu.sp.gov.br](mailto:demape@eparaguacu.sp.gov.br)

- **Departamento Municipal de Obras e Serviços Públicos – DOSP**

Diretor Carlos Alberto Hipólito Ferreira

Rua Almeida Porto, 209, antigo prédio da CEAGESP, no jardim  
Panambi.

19.700-000

(18) 3361-6744

[obras@eparaguacu.sp.gov.br](mailto:obras@eparaguacu.sp.gov.br)

- **Departamento Municipal de Planejamento - DEPLAN**

Diretor Marcos Valentin Rosolen

Avenida Siqueira Campos 1430 - Térreo

19.700-000

(18) 3361-9100

[planejamento@eparaguacu.sp.gov.br](mailto:planejamento@eparaguacu.sp.gov.br)

- **Departamento Municipal de Recursos Humanos**

Diretor Marcos Valentin Rosolen

Av. Siqueira Campos, 1.430

19.700-000

(18) 3361-9100

[rh@eparaguacu.sp.gov.br](mailto:rh@eparaguacu.sp.gov.br)

- **Departamento Municipal de Saúde – DESA**

Diretora Cristiane Bonfim de Lima Gomes

Rua Maria Paula Gambier Costa, nº. 819

19.700-000

(18) 3361-9910

[secretariasaude@eparaguacu.sp.gov.br](mailto:secretariasaude@eparaguacu.sp.gov.br)

- **Departamento Municipal de Segurança, Trânsito e Transporte**

Diretor Ronaldo César Braga Costa

Av. Siqueira Campos, 1.430

19.700-000

(18) 3361-9100

[desetrans@eparaguacu.sp.gov.br](mailto:desetrans@eparaguacu.sp.gov.br)

- **Departamento Municipal de Turismo – DETUR**

Diretor Sérgio Henrique Souza Pereira

Alameda Gaspar Ampudia,s/nº - Centro de Convergência Turística

19.700-000

(18) 3361-6165

[turismo@eparaguacu.sp.gov.br](mailto:turismo@eparaguacu.sp.gov.br)

- **Departamento Municipal de Urbanismo e Habitação**

Diretor Sérgio Pascoal de Campos

Avenida Siqueira Campos, 1.430 - centro

19.700-000

(18) 3361-9100

[habitacaoeurbanismo@eparaguacu.sp.gov.br](mailto:habitacaoeurbanismo@eparaguacu.sp.gov.br)

- **Fundo Social de Solidariedade - FSS**

Presidente Márcia Regina Azoia Machado Roque

Av. Siqueira Campos, nº. 124

19.700-000

(18) 3361-6720

[fundosocial@eparaguacu.sp.gov.br](mailto:fundosocial@eparaguacu.sp.gov.br)

- **Guarda Civil Municipal**

Diretor Ronaldo César Braga Costa

Av. Miguel Deliberador, nº 217 - Praça Fonte Luminosa Prefeito Jayme Monteiro

19.700-000

(18) 3361-5566

guardacivil@eparaguacu.sp.gov.br

### **1.9. HIDROGRAFIA**

A hidrografia do município, de acordo com o mapa hidrográfico de Paraguaçu Paulista, não contempla rios de grande porte, sendo o rio Capivara o mais caudaloso deles, localizado na porção perimetral sul do município.

Esse é o coletor de vários cursos fluviais que correm para o sul, como o ribeirão do Alegre e o rio do Sapé, pois o Capivara corre no sentido sudeste-sudoeste, desaguando no Paranapanema. O rio São Matheus e afluentes se encarregam de drenar o sudoeste do município.

O ribeirão do Alegre agrega um grande valor para a cidade, pois é dele que se extrai a grande maioria da água utilizada nos ambientes domésticos e industriais. As águas que não são oriundas dessa captação são provenientes de poços, que geralmente estão relacionados a indústrias e propriedades rurais.

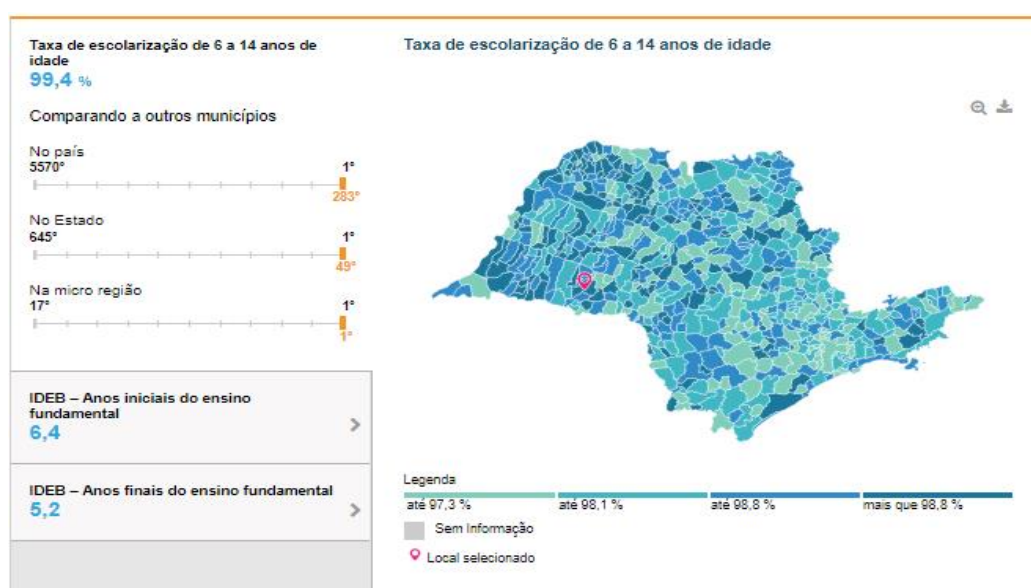
### **1.10. TOPOGRAFIA**

O relevo do município, segundo Teixeira 1979, apresenta-se com suaves ondulações, com altitudes que variam de 200 a 550 metros, com exceção do norte e noroeste do município, onde o relevo está controlado pela formação Bauru, com afloramento de rochas da formação perceptível pelo aparecimento de vales íngremes, nos quais há pequenas quedas e corredeiras.

## 1.11. EDUCAÇÃO

A educação dos municípios se apresenta nas esferas municipal e estadual com Educação Infantil, Ensino Fundamental e Ensino Médio. Os dados da Estância Turística de Paraguaçu Paulista se apresentam da seguinte forma:

Ilustração 005 - Índices da Educação no Município



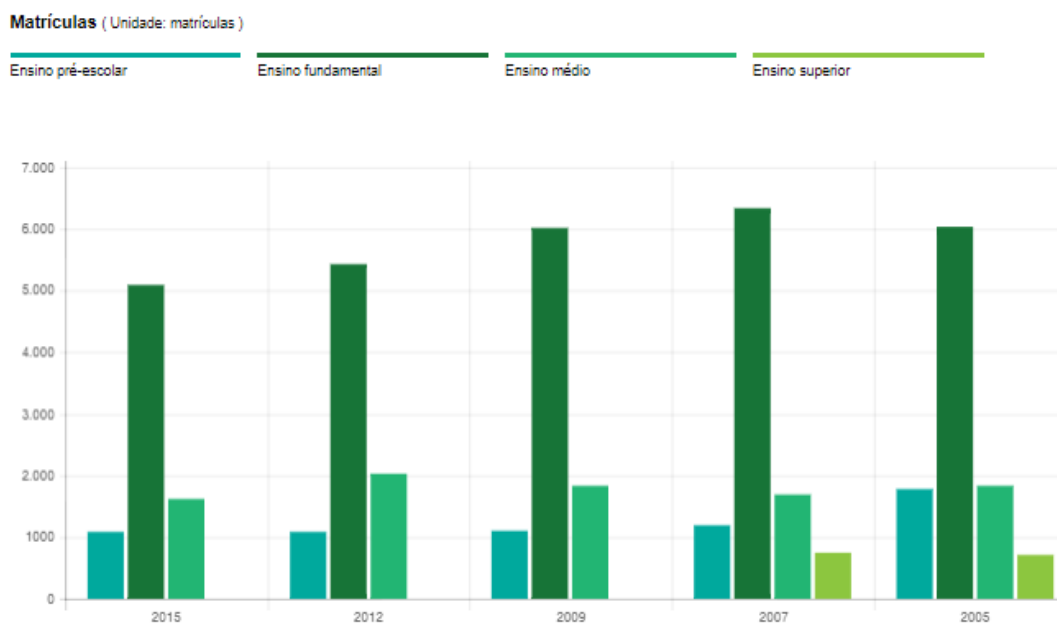
Fonte: IBGE Cidades 2015

Segundo o IBGE Cidades, em 2015, os alunos dos anos iniciais da rede pública da cidade tiveram nota média de 6.4 no Índice de Desenvolvimento da Educação Básica - IDEB. Para os alunos dos anos finais, essa nota foi de 5.2.

Na comparação com cidades do mesmo estado, a nota dos alunos dos anos iniciais colocava esta cidade na posição 202 de 645. Considerando a nota dos alunos dos anos finais, a posição passava a 123 de 645. A taxa de escolarização (para pessoas de 6 a 14 anos) foi de 99.4 em 2010. Isso situa o município na posição 49 de 645 dentre as cidades do estado e na posição 283 de 5570 dentre as cidades do Brasil.

No município da Estância Turística de Paraguaçu Paulista, a taxa de escolarização de 06 a 14 anos de idade é de 99,4%

Gráfico 001 - Matrículas da Educação no Município



Fonte: IBGE 2015

De acordo com os dados dos do IBGE, 2015 foram registradas um total de 1.343 matrículas escolares com a seguinte classificação:

- Pré-Escola - Rede Municipal - 80 matrículas
- Ensino Fundamental - 5.086 matrículas
- Ensino Médio - 1.626 matrículas

## 1.12. CRIMINALIDADE

O poder público, visando o bem-estar de seus munícipes e visitantes, investiu na segurança de maneira a tornar o município um lugar calmo e tranquilo, como pode ser observado abaixo nas tabelas de ocorrências policiais ao longo de anos e também ocorrências no ano de 2017, a taxa de criminalidade teve baixa equivalente a 100% - mudanças consideráveis ao longo dos anos.

Em 14 de janeiro de 2016, a Delegacia Seccional de Polícia de Assis e o 32º Batalhão de Polícia Militar do Interior (BPM/I), divulgaram os índices criminais e operacionais de 2015, discorrendo sobre a significativa baixa da criminalidade:

“(…) em 2015 houve aumento da produtividade operacional de modo que refletiu na redução dos índices criminais em toda a região que abrange os municípios de Assis, Paraguaçu Paulista, Cândido Mota, Maracaí, Ibirarema, Campos Novos, Pedrinhas Paulista, Florínea, Lutécia e Cruzália (…)”.

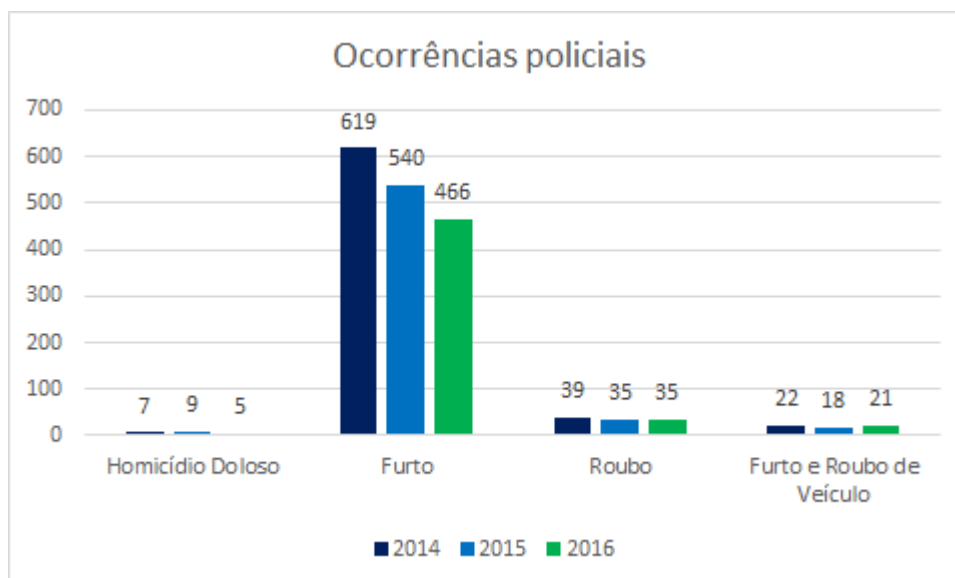
Segue abaixo as tabelas referente às ocorrências policiais por ano na cidade de Paraguaçu Paulista, segundo informações da SSP-SP em seu site:

Tabela 001. Ocorrências policiais do ano de 2014 a 2016

Ano	Homicídio Doloso	Furto	Roubo	Furto e Roubo de Veículo
2014	7	619	39	22
2015	9	540	35	18
2016	5	466	35	21

Fonte: Site da SSP-SP 2017

Gráfico 002 - Ocorrências Policiais do Ano de 2014 a 2016



Fonte: Site da SSP-SP 2017

## PLANO DIRETOR MUNICIPAL DE TURISMO 2018

Tabela 002. Referente às Ocorrências Policiais de 2017

Natureza	Jan	Fev	Mar	Abr	Mai	Jun	Jul	Ago	Set	Out	Nov	Dez	Total
Homicídio doloso (2)	0	0	1	0	0	0	0	0	1	0	0	0	2
Nº de vítimas em homicídio doloso (3)	0	0	1	0	0	0	0	0	1	0	0	0	2
Homicídio doloso por acidente de trânsito	0	0	0	0	0	0	0	0	0	0	0	0	0
Nº de vítimas em homicídio doloso por acidente de trânsito	0	0	0	0	0	0	0	0	0	0	0	0	0
Homicídio culposo por acidente de trânsito	1	0	0	1	0	0	0	0	0	0	0	0	2
Homicídio culposo outros	0	0	0	0	0	0	0	0	0	0	0	0	0
Tentativa de homicídio	0	1	0	0	0	0	0	1	0	0	0	0	2
Lesão corporal seguida de morte	0	0	0	0	0	0	0	0	0	0	0	0	0
Lesão corporal dolosa	25	15	28	29	12	14	7	19	22	16	17	11	215
Lesão corporal culposa por acidente de trânsito	2	2	0	2	2	7	2	3	1	3	3	0	27
Lesão corporal culposa - outras	0	0	0	0	0	0	0	0	0	0	1	0	1
Latrocínio	0	0	0	0	0	0	0	0	0	0	0	0	0
Nº de vítimas em latrocínio	0	0	0	0	0	0	0	0	0	0	0	0	0
Estupro (4)	2	1	2	2	3	2	5	0	1	1	2	2	23



## PLANO DIRETOR MUNICIPAL DE TURISMO 2018

Estupro de vulnerável	2	1	1	2	3	2	5	0	1	0	2	2	21
Roubo - outros (1)	3	2	2	0	2	1	4	3	2	0	6	3	28
Roubo de veículo	0	1	0	0	0	0	1	0	0	0	0	0	2
Roubo a banco	0	0	0	0	0	0	0	0	0	0	0	0	0
Roubo de carga	0	0	0	0	1	0	0	0	0	0	0	0	1
Furto - outros	43	30	44	25	36	36	41	47	60	34	47	34	477
Furto de veículo	1	3	0	0	0	0	3	3	3	0	1	2	16

Fonte: Site da SSP-SP 2017

### 1.13. ECONOMIA DO MUNICÍPIO

Segundo dados coletados no IBGE, as informações importantes sobre os dados econômicos no município da Estância Turística de Paraguaçu Paulista são:

Tabela 003. PIB municipal

Ano	PIB PER CAPITA
2014	R\$ 20.264,36
2013	R\$ 20.902,53
2012	R\$ 21.417,63
2011	R\$ 19.899,31
2010	R\$ 16.729,39

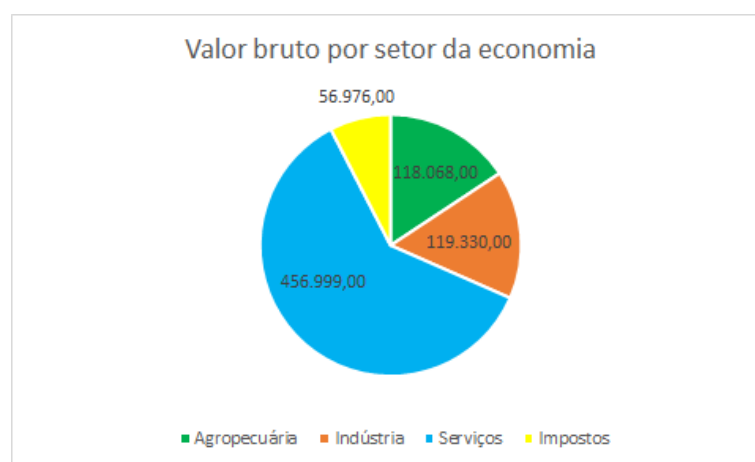
Fonte: IBGE 2015

O município de Paraguaçu Paulista tem elevado seu PIB a cada ano, no qual observa-se um crescimento considerável entre os anos de 2010 e 2012, de R\$ 16.729,39 para R\$ 21.417,63 respectivamente, sendo um crescimento em torno de

28 % e um decréscimo entre os anos de 2012 e 2014 com um percentual próximo a 6% no total.

O quadro a seguir mostra o valor bruto por setor da economia do município referente ao ano de 2014:

Gráfico 003 - Valor Bruto por Setor da Economia



Fonte: IBGE 2014.

#### 1.14. PRODUÇÃO AGRÍCOLA

Por sua vez, a principal atividade econômica da Estância Turística de Paraguaçu Paulista está no Setor Primário, com a produção Agrícola, em que se destaca a cana-de-açúcar e a produção Pecuária e Avícola. Seguem abaixo as tabelas com os seus principais produtos:

Tabela 004. Principais Produtos da Produção Agrícola - Lavoura Temporária

Produto	Quantidade produzida	Valor
Cana-de-açúcar	3.760.040 t	R\$ 199.508,00
Mandioca	15.000 t	R\$ 4.605,00
Soja (grão)	9.000 t	R\$ 8.140,00
Amendoim (casca)	8.050 t	R\$ 9.573,00

Milho (grão)	5.580 t	R\$ 2.045,00
--------------	---------	--------------

Fonte: IBGE, Produção Agrícola Municipal 2013. Rio de Janeiro: IBGE, 2014

Tabela 005. Principais Produtos da Produção Agrícola - Lavoura Permanente

Produto	Quantidade produzida (tonelada)	Valor R\$
Borracha	23	49,00
Maracujá	18	45,00
Café (grão)	04	23,00

Fonte: IBGE, Produção Agrícola Municipal 2016. Rio de Janeiro: IBGE, 2017.

Tabela 006. Principais Produtos da Produção Pecuária e Avícola

Produto	Quantidade
Aquicultura: Pacu e Patinga Tambacu, Tambatinga Tilápia	10 000 kg 20 000 kg 36 000 kg
Bovino	35.535 cabeças
Vacas ordenhadas	2.332 cabeças
Leite de vaca	4.076 litros
Galináceo	260.900 cabeças (efetivo rebanho)
Suínos/Total	4.000 cabeças
Suínos/Matrizes	400 cabeças
Ovino	280 cabeças
Mel de abelha	120 kg
Codorna	7.720 cabeças

Fonte: IBGE, Produção da Pecuária Municipal 2016; Rio de Janeiro: IBGE, 2017

### 1.15. PRODUÇÃO INDUSTRIAL

Outra atividade econômica de destaque está no Setor Secundário, com as Usinas de Açúcar e Alcool e a Indústria de Óleo Vegetal; temos também neste setor as Indústrias de Móveis e as fábricas de Farinha de Mandioca.

### 1.16. COMÉRCIO E SERVIÇOS

Já no Setor Terciário Paraguaçu Paulista conta com 285 Estabelecimentos Comerciais, 221 de Prestação de Serviços e 05 Agências Bancárias.

### 1.17. PADROEIRO DO MUNICÍPIO DE PARAGUAÇU PAULISTA

Para a comunidade católica, a santa padroeira da Estância Turística de Paraguaçu Paulista é a Nossa Senhora da Paz, na sequência segue um breve histórico acerca de sua origem histórica e título.

Ilustração 006 - Nossa Senhora da Paz



Fonte: site cruzterrasanta.com.br

De acordo com o site Cruz Terra Santa, a história de Nossa Senhora da Paz e seu mistério têm origem no ano de 1682, na Vila do Mar do Sul de El Salvador. Na ocasião, uma caixa de madeira muito bonita e bem fechada foi encontrada por alguns

comerciantes. Os vendedores não conseguiram abrir a caixa nem usando ferramentas. Por isso, levaram-na para a cidade de São Miguel, onde tentariam novamente abri-la, já que pensavam haver um grande tesouro dentro dela.

Chegando à cidade, foram registrar o tesouro para que não o perdessem. No entanto, ao passarem na frente da Igreja da cidade, o burro empacou, deitou-se no chão de onde não conseguiram tirá-lo. Resolveram então tentar abrir a caixa novamente. Dessa vez ela se abriu com facilidade. Foi aí que o espanto tomou conta dos vendedores: eles encontraram na caixa uma imagem de Nossa Senhora da Paz segurando o Menino Jesus. Era dia 21 de novembro. Até hoje não se sabe a origem da caixa e da imagem, nem como elas chegaram em território salvadorenho.

Sobre a origem do título de Nossa Senhora da Paz, na época da aparição da imagem da Senhora da Paz, a região estava passando por uma guerra. Porém, quando os inimigos ouviram a história da imagem de Nossa Senhora, resolveram parar as batalhas e fazer as pazes, vendo que o ocorrido era um sinal de Deus. Devido a isso a imagem recebeu o título de Nossa Senhora da Paz.

Neste contexto e remetendo ao município da Estância Turística de Paraguaçu Paulista, segundo o site [noticiasdapaz](#), a imagem de Nossa Senhora da Paz foi trazida no século XIX pela família dos pioneiros e continua intacta na Igreja Matriz, conforme afirma em seu site a Paróquia Nossa Senhora da Paz.

#### **1.18. COMPOSIÇÃO DA MALHA URBANA**

A composição da malha urbana do município, é composta pelas principais avenidas que são:

- Avenida Paraguaçu acessa a Fonte Luminosa e a SP 284;
- Avenida Siqueira Campos acessa a SP 421 e SP 284;
- Avenida Sete de Setembro acessa a SP 284;
- Avenida Galdino acessa ao Centro de Convergência e
- Artur Hebel que acessa a SP 284.

Existem ainda os distritos de:

- Sapezal;

- Conceição de Monte Alegre e
- Roseta

Os bairros rurais de:

- Mombuca;
- Campinho e
- Cabiúna.

### **1.19. PERSONALIDADE ILUSTRE**

O Município da Estância Turística de Paraguaçu Paulista possui pessoas que são artistas de reconhecimento internacional e que compõem e cantam a tradição caipira. A seguir ressaltamos algumas personalidades ilustres que fizeram e fazem parte da história deste município.

#### **Irmãs Galvão**

As irmãs Mary e Marilene Galvão, segundo o site G1, formam uma das principais duplas femininas de música raiz do Brasil. Segundo o site globo.com, as "Irmãs Galvão", como são nacionalmente conhecidas, iniciaram a carreira no final da década de 1940. Ainda eram crianças, mas já encantavam a todos com o talento precoce.

“A nossa primeira lembrança é sempre essa ‘as meninas de Sapezal estão aqui para cantar, as Irmãs Galvão’ e aí nós cantamos”, lembra Mary. Marilene completa. “A primeira música que cantamos na rádio foi ‘La última Noche’, eu com cinco e ela com seis anos. Não sabia nem o que estava falando na verdade”

Mary nasceu em Ourinhos e Marilene, em Palmital. Mas foi no pequeno Distrito de Sapezal, bairro rural da Estância Turística de Paraguaçu Paulista, que as duas viveram a maior parte da infância. Foi no bairro que a dupla deu os primeiros passos na carreira, hoje possuem um repertório com mais de 300 músicas gravadas.

Ilustrações 007 e 007 A - Irmãs Galvão



Fonte: Reprodução TV Tem

### **Nhô Pai**

O Senhor João Alves dos Santos (Nhô Pai), de acordo com o site Musicjinni, nasceu em Paraguaçu Paulista, no interior do estado de São Paulo, no dia 28 de março de 1912 e faleceu no mesmo município em 12 de março de 1988, porém não foi encontrado o seu túmulo nos registros do cemitério local.

O famoso compositor de "Beijinho Doce" foi lançado por Ariowaldo Pires (o Capitão Furtado) e, como intérprete, formou duplas com seu compadre Nhô Fio, sua prima Nhá Fia e também com sua irmã Nhá Zéfa.

Influenciado pela música paraguaia, Nhô Pai fez bastante sucesso nos anos 40 e 50, interpretando rasqueados (ritmo musical utilizado com frequência nas polcas paraguaias e no qual as cordas da viola são todas puxadas simultaneamente com as costas dos dedos).

Como compositor, seu maior sucesso foi sem dúvida o corrido "Beijinho Doce", gravado pela primeira vez no ano de 1945 pelas Irmãs Castro e posteriormente, pelas Irmãs Galvão, de Sapezal que se tornou um dos maiores clássicos da música popular brasileira, tendo sido incluída também no filme "Aviso aos Navegantes" em 1951.

Esse famoso corrido foi gravado também em diferentes ritmos tais como valsa (por Adelaide Chiozzo e Eliana) e baião (por André Penazzi). Mas foi em 1976 que "Beijinho Doce" voltou a ser novamente um grande sucesso quando foi gravado

por Nalva Aguiar que, até então, atuava predominantemente nos ritmos da Jovem Guarda e, segundo algumas opiniões, tal gravação estabeleceu um "segundo marco" na "migração" de intérpretes da Jovem Guarda para a Música Sertaneja, a exemplo de Sérgio Reis, quando da sua gravação do "Menino da Porteira" (Teddy Vieira - Luizinho) em 1973.

Nhô Pai deixou um expressivo repertório de composições em nossa música caipira, tendo tido diversos parceiros tais como Nhô Fio, Nhá Zefa, Ariowaldo Pires, Riellinho, Nalva Aguiar, Piraci, Ado Benatti, Sulino, Mário Zan, Raul Torres, entre outros.

Ilustrações 008 e 008 A - Nhô Pai



Fonte: musicjinni.com

### **Cida Moreira**

Cida Moreira, além de cantora, atriz e pianista, 12 de novembro de 1951 e cantou pela primeira vez, em 1957, aos 6 anos em Paraguaçu Paulista, onde viveu até seus 12 anos, na época com 23 mil habitantes, em uma rádio local, na época em que o rádio ainda era o grande agregador cultural do Brasil.

No início de sua formação artística, ainda menina, entrou em contato com nomes consagrados do cancionero popular como Carmen Miranda, as irmãs Batista e Ângela Maria. Toda uma geração de artistas, em sua maioria mulheres, que exerceu forte influência sobre nomes não menos notáveis como Gal Costa, Maria Bethânia e Elis Regina.



Segundo o site anovademocracia, Cida possui uma voz belíssima e uma postura artística impecável, a cantora e pianista paulista, também atriz, segue sua carreira cantando um repertório muito pessoal dentro do que há de melhor na canção brasileira, que inclui Chico Buarque, Tom e Vinícius, Joraci Camargo, Custódio Mesquita, Noel Rosa, Villa-Lobos, Adoniram Barbosa, Hekel Tavares e muitos outros.

#### Ilustrações 009 - Cida Moreira



Fonte: Face Book

### 1.20. FATOS MARCANTES

Em um município com uma história grandiosa não poderia deixar de existir fatos marcantes. Seguem os principais do município da Estância Turística de Paraguaçu Paulista.

#### Coluna da Morte

Segundo o site historiadoBrasil, com a ocorrência da Revolução de 1924, que foi uma revolta tenentista, ocorrida nos meses de julho e agosto de 1924. Embora seu objetivo fosse se espalhar por todo território nacional, a revolta ficou restrita a cidade de São Paulo, onde foi mais intensa e aos estados do Rio Grande do Sul e Amazonas.

Essa revolta teve início na cidade de São Paulo em 5 de julho de 1924, liderados pelo general Isidoro Dias Lopes, unidades do Exército, sediadas na cidade e integrantes da Força Pública estadual insultaram a revolta e tomaram vários pontos da cidade. Os revoltosos chegaram a atacar a sede do governo estadual, que na época era o Palácio dos Campos Elísios.

Vários combates ocorrem na cidade de São Paulo, envolvendo os tenentistas e forças militares do governo federal. O governo federal cercou a cidade de São Paulo e chegou a bombardear vários prédios e após a morte e prisão de vários revoltosos, alguns integrantes do movimento foram para o sul, onde foram derrotados no começo do mês de agosto de 1924.

No interior do estado de São Paulo, região oeste, os revoltosos, agora conhecido como “Coluna da Morte” comandada pelo Tenente João da Cabanas que fugiram da Capital pelos trens da linha férrea da Paulista chegaram a Bauru e dali tomaram os trilhos da Sorocabana no sentido de Botucatu e do Rio Paraná.

Assaltaram inúmeras estações ferroviárias, o que significa que ordenaram que o trem parasse em cada uma delas. No dia 5 de agosto, começaram a passar pela estrada de ferro as primeiras forças revoltosas do Cel. Miguel Costa chamado de “Comboio da Morte”. Chegando na Estação de Cardoso de Almeida, num episódio brutal, foram até a sede da fazenda, muito próxima à estação, e ali a invadiram e a saquearam por completo levando todo tipo de mantimento.

Os colonistas, em seguida e estupidamente, mataram animais e atearam fogo nas dependências da Empresa José Giorgi, armazéns, aos cercados, aos estábulos, às casas de moradia e arreios, ao aviário com aves, e principalmente no palacete, sede da fazenda, destruindo-o completamente, destruíram ainda o vinhedo e milhares de pés de café.

A gratuidade de tamanho vandalismo ocorrido em Cardoso machucou o âmago de José Giorgi, porque ali era um lugar especial onde ele estava desenvolvendo tudo, para que se tornasse uma “verdadeira Itália no Brasil”.

Além disso, nessa época foram requeridos diversos bens da fazenda pelas forças do governo, como carroças, carros de boi, selaria, mantimentos, bois de carro, cavalos, muares, entre outros.

José Giorgi fez um levantamento de tudo, e requereu junto as autoridades estaduais competentes o ressarcimento dos prejuízos o que nunca foi feito por parte do governo, mesmo depois de anos se arrastando judicialmente.

Todos esses acontecimentos o desanimaram de tal modo, que nosso personagem não mais investiria no local, em nenhum segmento de negócios.

#### Ilustração 010 - Destruição de Cardoso de Almeida




Fonte: Barros

#### Ilustração 011 - Aviário Destruido na Villa Giorgi



Fonte: site anyflip

#### Ilustração 011 A - Igreja Destruida na Villa Giorgi



Fonte: site anyflip.com

### **Água das Mortes**

O site [noticiasdapaz.com.br](http://noticiasdapaz.com.br) menciona que os pioneiros aqui chegaram por volta de 1885 e a família foi logo levantando suas casas em torno de um local chamado por eles de Campo Alegre, distante três quilômetros da Fazenda Três Barras. A história que se contava e dava medo, era da mortandade da família de Teodorinho (filho de José Teodoro de Souza, o desbravador do Vale do Paranapanema); a carnificina se deu no Ribeirão Grande e a família e os escravos foram todos mortos pelo ataque dos índios que habitavam a região; a chacina manchou a água do Riacho de vermelho sangue, sendo por isso, até os dias de hoje, chamado de “Água das Mortes”.

### **Milagre da Padroeira Nossa Senhora da Paz**

O site [noticiasdapaz.com.br](http://noticiasdapaz.com.br) menciona a história do milagre alcançado pela família dos pioneiros de Paraguaçu Paulista, onde certo dia, quando se ameaçava um temporal, os homens da família tinham saído para fazer a colheita do milho, tentando evitar perda por causa do mau tempo, e as mulheres e as crianças ficaram sozinhas em casa. De repente, os cachorros começaram a latir nervosamente no quintal, fazendo um tremendo barulho. Sinhá Ana Flora, esposa de Jerônimo Vieira, ao olhar pela janela, avistou alguns índios correndo por trás das árvores e outros em posição de ataque. Muito assustada ela foi até um altar no canto da sala de chão batido, onde ficava a imagem de Nossa Senhora da Paz e com as mãos juntas disse com toda a fé que pode juntar naquele momento: “Nossa Senhora Rogai por nós e nos proteja”. Poucos segundos depois dela fazer o pedido para a Santa, ouviu-se dois grandes estalos ensurdecedores: dois raios caíram próximo da casa, um deles partindo uma imensa figueira ao meio, cujo tronco três homens não conseguiam abraçar. Os índios, muito assustados, saíram em disparada embrenhando-se na mata virgem. Dez anos depois, um índio que foi civilizado e que estava naquele dia na tocaia, disse aos Vieras que o pajé da tribo tinha dito que Caramuru, o Deus do Trovão, não queria que eles atacassem aquela família e por isso mandou dois raios


de fogo do céu. Para os pioneiros, foi a prece à Nossa Senhora da Paz que salvou toda a família.

O sonho dos pioneiros era encontrar um lugar para colocar a imagem de Nossa Senhora da Paz e realizaram, a mesma, continua intacta até hoje na Igreja Matriz.

### **Ponte Metálica**

Existiu no município uma ponte metálica sobre o rio Capivara, a cinco quilômetros do Distrito de Cardoso de Almeida toda em ferro inaugurada em 12 de fevereiro de 1914, nesta ponte transitava os trens da estrada de ferro da Sorocabana.

Ilustração 012 - Ponte Metálica Antiga



Fonte: anyflip.com


No ano de 2007, durante uma torrencial chuva e com o rompimento da barragem da represa que forma o Parque Aquático Benedito Benício - do município, esta ponte metálica foi carregada pela força das águas e a empresa responsável pela estrada de ferro América Latina Logística - ALL, providenciou a substituição da mesma por outra, mantendo os pilares de sustentação.

Ilustração 013 - Ponte Metálica Substituída



Fonte: Acervo Território Brasil

Ilustração 014 - Ponte Metálica Utilização do Mesmo Pilar



Fonte: Acervo Território Brasil

## **Perfuração do Poço da Petrobras**

Em fevereiro de 1959, a Petrobrás, acreditando na existência de petróleo no interior de São Paulo, iniciou a escavação de um poço que atingiu 3.667 m metros de profundidade em janeiro de 1960.

Na localidade não foi encontrado petróleo, mas em 1987 por iniciativa de um clube privado Thermas de Paraguaçu, que conseguiu a permissão de uso da Prefeitura e da Petrobras, de seu poço exploratório pioneiro PPst-01 (PETROBRAS, 1961), sendo este um ícone inicial do Turismo no município.

Segundo Silva 2004, a água deste poço tem características quimicamente, é água mineral alcalina, catatermal na fonte ( $T = 52^{\circ} C$ ), do tipo bicarbonatada sódica a cloro-sódica, fluoretada.

### **1.21. SÍMBOLOS MUNICIPAIS**

O Brasil possui símbolos nacionais que inclui a Bandeira Nacional, o Brasão da República ou das Armas Nacionais, o Hino Nacional e o Selo Nacional. Previsto pela Constituição Federal, os estados e municípios adotam símbolos que retratam e caracterizam suas histórias.

#### **Brasão da Estância Turística de Paraguaçu Paulista**

O Brasão do Município da Estância Turística de Paraguaçu Paulista foi instituído pela Lei nº 593 de 5 de dezembro de 1961, de autoria do prefeito municipal Benedito Benício, com a seguinte descrição heráldica:

“Escudo sanitico ou francês moderno, encimado pelo coroa mural privativa das municipalidades e cortado, nos quartéis superiores, em campo de goles, o sol despontando, símbolo do progresso do Município. Nos quartéis inferiores a flecha e o arco indígenas, recordando a epopeia às margens do Ribeirão Alegre, os Coroados, Cayuás e Chavantes. O escudo traz no centro a cruz, símbolo da religiosidade de seu povo e lembrando a fé católica sob a invocação de Nossa Senhora da Paz. O escudo é borado por um filete de ouro. No listão a divisa em latim – Vis et labor (força e trabalho), lembrando

a grandeza de Paraguaçu Paulista. Como suporte: à sinestra, um ramo de café e, à dextra, um ramo de algodão nas suas cores naturais, representando as principais riquezas agrícolas do Município” (IN: texto original da Lei que cria o brasão).

#### Ilustração 015 - Brasão do Município de Paraguaçu Paulista



Fonte: Site [eparaguacu.sp.gov.br](http://eparaguacu.sp.gov.br)

#### Bandeira

A Bandeira do Município da Estância Turística de Paraguaçu Paulista foi também instituída pela Lei nº 593 de 5 de dezembro de 1961, de autoria do prefeito municipal Benedito Benício, com a seguinte descrição heráldica:

“Uma faixa horizontal amarela entre duas outras, sendo a superior vermelha e a inferior verde. Na faixa vermelha, à direita, em retângulo branco está inscrito o brasão das armas do Município, em preto ou em cores. Simbologia: vermelho – recordando a epopeia das lutas às margens do Ribeirão Alegre. Amarelo – simbolizando a fé católica sob a invocação de Nossa Senhora da Paz. Verde – representando a riqueza agrícola hodierna do Município: café e algodão. Medidas: retangular. Altura: três medidas. Comprimento: cinco medidas. Retângulo superior: uma medida e meia. Altura de cada faixa: uma medida” (IN: texto original da Lei que cria a bandeira).



Ilustração 016 - Bandeira do Município de Paraguaçu Paulista



Fonte: Site eparaguacu.sp.gov.br

### Hino

Na Sessão Ordinária de terça-feira, 19 de setembro de 2017, a Câmara de Vereadores aprovou projeto de autoria da prefeita Almira Garms, que declara oficial o Hino do Município da Estância Turística de Paraguaçu Paulista. Por sua vez, o concurso para instituição do Hino do Município foi autorizado pela Lei Municipal nº 2.208, de 2 de abril de 2002, porém, só foi promovido em 2004 e a letra escolhida foi a de autoria de Luzia Zamprônio Silva. Posteriormente, o arranjo musical do Hino foi preparado por José Arlindo de Almeida. Abaixo a letra do hino.

“Este pedaço de chão, bem fincado  
no sertão  
Do nosso imenso rincão, ficou  
gravado na história,  
Inserido na memória, no fundo do  
coração.  
Mãos benditas que plantaram nossa  
primeira semente.  
Pioneiros que chegaram e  
registraram a nascente.  
Esta cidade fundaram e conduziram  
a corrente.  
As sementes que lançaram  
produziram nossa gente.  
Pelas matas e campinas: pássaros  
de encantos mil!

Pelas águas cristalinas, pelo céu de  
azul anil.  
Bem no topo da colina, nasceu lindo  
e varonil.  
Moita Bonita, menina! Foi o nome  
que surgiu.  
Os primeiros moradores se  
instalaram em Conceição  
Dinâmicos lutadores conquistaram  
esse chão  
Imponentes defensores cumpriram  
bem sua missão  
Tornaram-se agricultores  
desbravaram o sertão  
Refrão

Mãos benditas que plantaram nossa primeira semente.  
As sementes que lançaram produziram nossa gente.  
Enfrentaram o trabalho, fizeram casa e palhoça  
Abriram estrada e atalho, pra passar boi e carroça.  
Comerciaram a cavalo, os produtos de sua roça.  
Os trilhos da ferrovia chegaram para os tropeiros.  
Lotes de terra vendia “Seu Minguta”, o pioneiro.  
Grande vila inicia, com esplendor altaneiro.  
Paraguaçu já nascia, neste sertão brasileiro.  
Saudando a índia guerreira,  
Paraguaçu foi chamada.

Pela beleza faceira, “Princesinha” batizada.  
Desfraldando sua bandeira, explorando suas águas,  
De “Minguta”, o Vieira, ao turismo aclamada.  
Com impulso do algodão, trouxe indústrias de extração.  
Do café ao canavial, trouxe progresso pra gente.  
Por ter grande potencial, hoje pólo de águas quentes.  
É estância hospitaleira, a semente dos Vieira!  
Refrão  
Mãos benditas que plantaram nossa primeira semente.  
As sementes que lançaram produziram nossa gente.

## 1.22. INFRA ESTRUTURA DE APOIO AO TURISMO

Além da estrutura turística e de apoio encontradas no município da Estância Turística de Paraguaçu Paulista, sendo acesso ao município, transportes, rodoviário, aéreo e ferroviário oferecem outras estruturas de apoio com atendimento 24 horas, como hospital, bombeiros, postos de combustíveis e lojas de conveniência, entre outros suportes como infraestrutura turística de meios de hospedagem e alimentação.

### Acesso ao município

O acesso ao município acontece exclusivamente por rodovias, desde a capital do Estado a interligação regional.

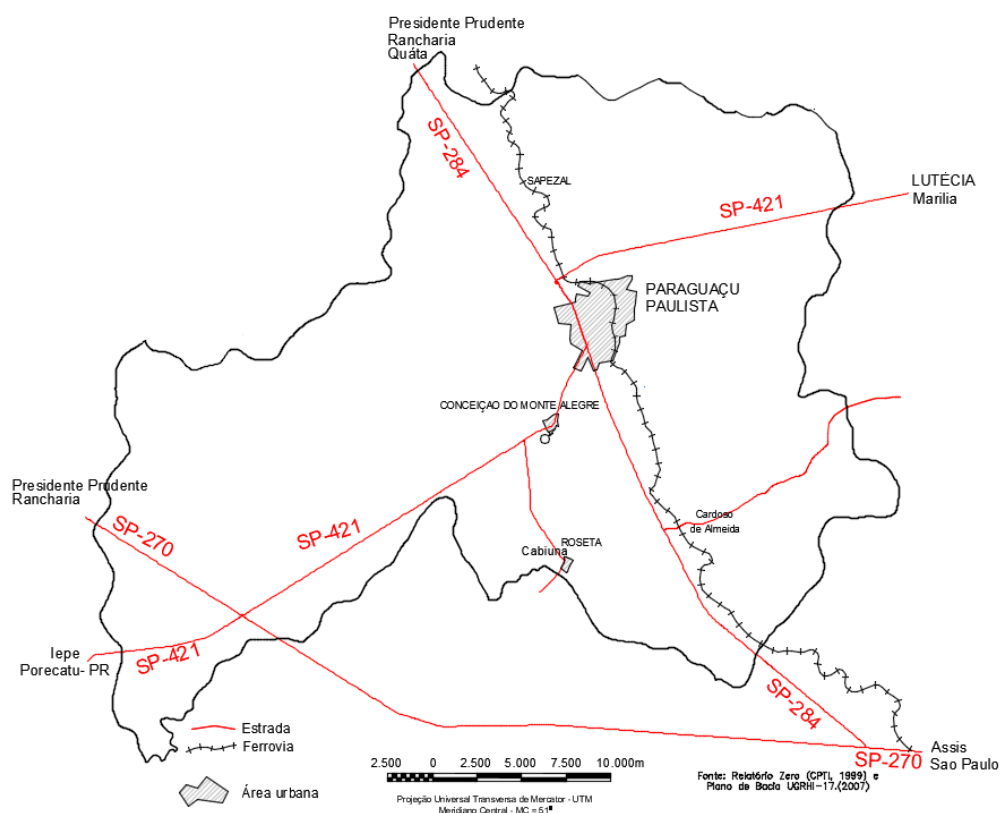
Distâncias (em km) para:	
São Paulo (capital)	467
Assis	36
Marília	78
Presidente Prudente	100
Bauru	185

## PLANO DIRETOR MUNICIPAL DE TURISMO 2018

Vias de acesso rodoviário (principais rodovias):
Rod. Manílio Gobbi/SP-284
Rodovia Raposo Tavares
José Bassil Dower (SP-421)

O acesso viário a Estância Turística de Paraguaçu Paulista é desenvolvido pela Rodovia Manílio Gobbi – SP 284 (trecho Assis – Paraguaçu Paulista), Rodovia Prefeito José Gagliardi – SP 284 (trecho Paraguaçu Paulista – Quatá), Rodovia José Bassil Dower – SP 421 (trecho Paraguaçu Paulista – Oscar Bressane – SP 333), Rodovia Vereador Miguel Deliberador – SP 421 (trecho Paraguaçu Paulista – SP 270), Rodovia Raposo Tavares – SP 270, e pela Estrada de Ferro (antiga FEPASA e Estrada de Ferro Sorocabana).

Ilustração 017 - Mapa de Acesso



Fonte: site [eparaguacu.sp.gov.br](http://eparaguacu.sp.gov.br)

## Transporte Rodoviário

O Terminal Rodoviário Radialista Manoel Moreno está localizado na Avenida Brasil, 658 - Centro. Possui quatro plataformas e as empresas de ônibus que prestam serviços à população na cidade, são:

- Empresa de Transportes Andorinha  
Site: [www.andorinha.com.br](http://www.andorinha.com.br)  
Telefone: (18) 3361 2055
- Princesa do Norte  
Site: [www.guerinoseiscento.com.br](http://www.guerinoseiscento.com.br)  
Telefone: (18) 3361 2561
- Guerino Seiscento  
Site: [www.princesadonorte.com.br](http://www.princesadonorte.com.br)  
Telefone: (18) 3361 2055

Cada uma das empresas oferece horários e destinos para os usuários saindo de Paraguaçu Paulista. Na sequência, citamos os principais destinos, que são: Tupã/SP, São Paulo/SP, Presidente Prudente/SP, Londrina/PR, Assis/SP, Marília/SP, Bauru/SP, João Ramalho/SP, Quatá/SP, Rancharia/SP.

Ilustração 018 - Terminal Rodoviário de Paraguaçu Paulista



Fonte: Acervo Território Brasil

## Transporte Aéreo

O Município da Estância Turística de Paraguaçu Paulista não possui aeroporto e pista de pouso, porém existe um aeródromo regulamentado pela ANAC - portaria 0330 de 2011 - com uma pista de 1199 X 30 metros. E segundo o site cidade-brasil, nas proximidades, existem importantes aeroportos regionais, sendo:

Tabela 007 - Transporte Aéreo

Aeroporto de grande porte mais próximo:	Presidente Prudente		
Aeroporto regional:	Frank Miloye Milenkovich, Marília - SP		
Possui alguma pista de Pouso? Qual a extensão?	Sim ( ) Não ( x )		
Pista de pouso em um raio de 40 km:			
Município:	Comprimento:	Largura:	Superfície:
Borá	800 m	20 m	Terra
Quatá	1100 m	18 m	Asfalto
Rancharia	1199 m	18 m	Asfalto
Pompéia	1100 m	20 m	Terra

Fonte: site cidade-brasil

## Transporte Ferroviário

Segundo o site estacoesferroviarias, a Estação Ferroviária Sorocabana foi fundada em 1872, e o primeiro trecho da linha foi aberto em 1875, até Sorocaba. Foi construída em 1915 e aberta ao tráfego no ano seguinte com o nome “Paraguassu”.

Em 1926, ganhou um novo prédio. E em 1930, o nome foi alterado para Presidente *Washington*. Com a revolução do final deste ano, vencida por Vargas, o nome anterior foi retomado em 15 de março de 1931.

Em 1948, por um curto espaço de tempo, tanto a cidade como o município passaram a se chamar “Araguassu” e, já em 1949, a estação e a cidade passaram a se denominar Paraguaçu Paulista.

Em 1957, o prédio da estação foi reconstruído, tendo a área ampliada, pela Construtora Albuquerque -Takaoka e, em 1960, ele foi terminado. A antiga estação foi desativada em 16/01/1999 com a passagem do último trem de passageiros nesse dia. Atualmente, o trem é utilizado enquanto produto turístico cultural e histórico:

“Passeio de Maria Fumaça com o Trem Turístico Moita Bonita”, conforme mostra o quadro abaixo:

Possui Estação Ferroviária de Passageiros em uso?	Sim ( ) Não (x)
Possui Estação Ferroviária com outra função atualmente?	Sim (x) Não ( )
Qual? Maria Fumaça: passeio turístico histórico cultural	

### 1.23. OUTRAS ESTRUTURAS DE APOIO

Segue abaixo a tabela com as informações sobre as outras estruturas de apoio que proporcionam o desenvolvimento do turismo no município.

Estruturas de Apoio relacionadas abaixo no município?		
Delegacia de Polícia	Sim ( X ) Não ( )	Quantas? 02
Batalhão Policia Militar	Sim ( X ) Não ( )	Quantos? 01
Corpo de Bombeiros	Sim ( X ) Não ( )	Quantos? 01
Guarda Municipal	Sim ( X ) Não ( )	
Pronto Socorro	Sim ( X ) Não ( )	Quantos? 01 Abertos fim de semana? Sim ( x )
Hospital	Sim ( X ) Não ( )	Quantos? 01
Posto de Saúde	Sim ( X ) Não ( )	Quantos? 08
Farmácias/Drogarias	Sim ( X ) Não ( )	11 empreendimentos. Quantas em plantão feriados e fins de semana? 01
Shopping Center	Sim ( ) Não ( X )	Quantos?
Antiquário	Sim ( ) Não ( X )	Quantos?
Loja de Artesanato	Sim ( X ) Não ( )	Quantos? 15 artesãos
Comércio Especializado (sapatos, semijóias, bordado, cerâmica, flores etc)	Sim ( X ) Não ( )	Produtos: correntes, alianças anéis, buquê de flores, rosas e outros produtos diversos
Caixa Eletrônico – 24 horas	Sim ( X ) Não ( )	Quais? 01

Bancos	Sim ( X ) Não ( )	06 - Banco do Brasil, Bradesco, Caixa Econômica Federal, Itaú, Sicoob e Santander.
Casa de Câmbio	Sim ( X ) Não ( )	Quantos? 05 bancos
Posto de Combustível	Sim ( X ) Não ( )	Quantos? 11
Cabeleireiro / Barbeiro	Sim ( X ) Não ( )	Quantos abertos aos sábados? 15
Borracheiros	Sim ( X ) Não ( )	Quantos? 12

#### 1.24. SEGURANÇA PÚBLICA

A segurança pública faz com que os cidadãos e os turistas tenham segurança, seja no dia a dia do cidadão seja em relação aos turistas, para que não sofram nenhum tipo de ação, uma vez que sempre desperta o interesse de pessoas mal-intencionadas em abordá-los por serem de fora bem como possuem algo de valor e não conhecerem a localidade, facilitando a ação de pessoas mal-intencionados.

O município da Estância Turística de Paraguaçu Paulista pertence ao 32º Batalhão de Polícia Militar de Assis. Possui duas Delegacia de Polícia Civil sendo:

- 1º Distrito Policial de Paraguaçu Paulista, localizado na Avenida Brasil nº 1147 - Centro.
- Delegacia de Defesa Da Mulher de Paraguaçu Paulista, localizada na Rua Caramuru, 329 - centro.

Um Batalhão de Corpo de Bombeiro, localizado na Avenida Aeroporto e também a Guarda Municipal que foi instituída pela Lei 1.927 de 06/12/1996.

Possui a Santa Casa de Misericórdia de Paraguaçu Paulista que foi fundada em 18 de maio de 1947, oferecendo o serviço de internações e de pronto socorro aberto 24 horas.

Na cidade encontram 11 farmácias, com uma delas abrindo 24 horas localizada na Avenida Siqueira Campos nº 2123 - Vila Nova

A rede bancária no município e composto por seis bancos, sendo: Santander, Itaú, Caixa Econômica Federal, Bradesco, Sicoob e Banco do Brasil todos eles o horário de atendimento e da 10h00m às 15h00m horas e os caixas eletrônico o

horário da 06h00m às 22h00m horas, ainda possui um caixa eletrônico que faz operações de todos os bancos no Supermercado Kawakami, este localizado na rua José Bonifácio, em frente à escola SESI.

Com relação aos postos de combustíveis, o município possui 11 postos de serviços, sendo nove na área urbana e um localizado próximo ao Distrito de Sapezal e outro localizado no bairro do São Matheus (zona rural). Do total de postos de serviços quatro possui atendimento 24 horas.

A Casa do artesão fica localizada na Avenida Brasil em frente à Estação Rodoviária do município, onde 15 artesãos expõem e comercializam as suas obras.

Ilustração 019- Casa do Artesão



Fonte: Acervo Território Brasil

## **1.25. CARACTERIZAÇÃO DO MUNICÍPIO EM TURISMO**

Para um planejamento conciso, é necessário um olhar abrangente sobre o município, analisando e entendendo todas as suas características.

### **1.25.1. TIPOLOGIA**

Segundo a Organização Mundial do Turismo - OMT "Turismo se define como atividades que as pessoas realizam durante viagens e permanência em lugares



distintos e dos que vivem por um período de tempo inferior a um ano consecutivo, com fins de lazer, negócios e outros”.

Quanto ao turismo no Brasil, há mais de vinte tipologias, como por exemplo, turismo rural, ecoturismo, turismo de aventura e etc.

A Estância Turística de Paraguaçu Paulista com o seu clima, cultura, natureza, oferece os seguintes tipos de atividades turísticas, que são: turismo cultural histórico (trem Maria Fumaça Moita Bonita), turismo de lazer, turismo termal, turismo de eventos e turismo rural, turismo ao ar livre entre outras.

### 1.25.2. FLUXO DE TURISTAS

Qual o período de maior fluxo turístico no município? Verão
Meses ou período: de outubro a fevereiro
Total de turistas (estimativa): 2016 - 407.467 e 2017 - 473.851
E porque este período?: Verão com a incidência de atividades relacionadas à água.

### 1.25.3. ÓRGÃO OFICIAL DE TURISMO

O Departamento de Turismo, criado em 21/01/2005, pela Lei Complementar 2363, com a finalidade de alavancar o turismo, tem como objetivo planejar, coordenar e executar o desenvolvimento de atividades públicas de turismo no município fomentando assim a geração de emprego, uma vez que Paraguaçu tornou-se Estância Turística pelo Decreto Lei 9496 em 05 de março em 1997.

Atualmente seu escritório administrativo está situado na Alameda Gaspar Ampudia s/ nº, no Centro de Convergência Turística.

O Departamento de Turismo é composto de três setores, com o total de 22 funcionários, sendo:

- Setor Administrativo, com 10 funcionários.
  - Titular – Sérgio Henrique Souza Pereira (cargo comissionado)  
Cargo – Diretor de Departamento;

- 03 - Escriturários - efetivos;
- 02 – Técnicos em turismo - efetivos;
- 01 responsável pela manutenção geral - efetivo;
- 01 motoristas - efetivo e
- 02 auxiliares de serviços gerais - efetivos
- Parque Aquático Benedito Benício - Grande Lago, com nove funcionários.
  - 01 vigias - efetivo e
  - 08 auxiliares de serviços diversos - efetivos
- Trem Turístico e Cultural Moita Bonita, com três funcionários.
  - 01 auxiliar de mecânico - efetivo;
  - 01 mecânico responsável pela manutenção da composição do trem (locomotiva e carros de passageiros) – contratado e
  - 01 maquinista – contratado

#### **1.25.4. CONSELHO MUNICIPAL DE TURISMO - COMTUR**

O Conselho Municipal de Turismo, criado pela Lei nº. 2424, de 06 de dezembro de 2005, e reformulado nos termos da Lei nº. 2.987, de 28 de março de 2016, se constitui em órgão local na conjunção de esforços entre o poder Público e a Sociedade Civil, de caráter deliberativo e consultivo, para o assessoramento da municipalidade em questões referentes ao desenvolvimento turístico da Estância Turística de Paraguaçu Paulista.

A atual gestão, conforme Decreto 6.179 de 5 setembro de 2017, teve início neste ano e, conforme lei do COMTUR, as gestões são votadas em anos pares, o mandato desta gestão se encerra em janeiro de 2021.

Atendendo à legislação, o COMTUR atualmente tem como presidente Fernando Anísio Rocha de Souza e possui os seguintes dados:

- Telefone: (18) 3361-3132 e
- E-mail: gerencia@aceparaguacu.com.br

- Ocupação: Bacharel em Administração de Empresas e acadêmico do curso de Engenharia de Produção. Além de empresário, tem atuado nos últimos anos na gestão de pequenas e médias empresas. Atualmente ocupa o cargo de Gerente Executivo da Associação Comercial e Empresarial de Paraguaçu Paulista. Também possui atuação na área educacional onde ministrou aulas nos cursos Técnicos de Administração e Comércio do Centro Paula Souza. Voluntariamente tem participado como membro de diversos Conselhos Municipais, sendo eleito Presidente do Conselho Municipal de Turismo em setembro de 2017, cargo que ocupará até dezembro de 2019.

Os demais membros que formam a atual administração do COMTUR são os seguintes:

Agentes de Turismo e Aventura	Luciano Vieira Machado
	Caio Brás da Cunha
Agentes de Viagens	Sandro Willian Peres Souza
	Claudinei Fernandes da Costa
Artesãos do Município	Neusa Marina Marcon Ruiz
	Vanda Francischetti Yoshino
Associação Comercial e Empresarial	Fernando Anísio Rocha de Souza
	José Ulisses Monteiro Decanini
Associação Cultural e Esportiva	Hiromi Nishizawa
	Hiroshi Kakinohana
Associação de Engenheiros e Arquitetos	Paulo Sérgio Dias
	Marcelly Luzia Pereira de Almeida
Clubes de Serviço	Renato Rodrigues
	Neusely Furio Pereira

## PLANO DIRETOR MUNICIPAL DE TURISMO 2018

Empreendimentos Turísticos	Livia Maria de Moraes
	Tania Mara Paes B. Movio
Ensino Superior	Jathir Ramos Vieira
	Ângelo Ricardo Garcia
Meios de Hospedagem	Marcos Pereira da Costa
	Dante Mantovani
Pizzarias e Lanchonetes	Lourimar Aparecido Pereira
	Rafael Gustavo Cardoso Ferreira
Restaurantes e Similares	Renan Jorge Dib
	Mario Antonio Vilharquide
Sindicato Rural Patronal	José Carlos Pires
	Luis Carlos Figueira Junior
Gabinete do Prefeito	Clemente da Silva Lima Junior
	Sidney Hauck Pinto
Departamento de Turismo	Sergio Henrique Souza Pereira
	Luis Carlos Pedrozo
Departamento de Cultura	Ennes Arns Holl dos Santos
	Ivan Alves Pinto
Departamento de Meio Ambiente e Proj. Especiais	Tiago Veloso dos Santos
	Sérgio Pascoal de Campos
Câmara dos Vereadores	Bruno Alessandro Bueno
	João Moraes Pereira

### Periodicidade das Reuniões

As reuniões acontecem mensalmente, mediante convite para os membros, conforme previsto no estatuto do COMTUR. As datas são pré-definidas nas reuniões.

## Principais Temas Abordados

O COMTUR, em suas reuniões nos últimos tempos, tem discutido temas importantes para o desenvolvimento do turismo no município, sendo que os mais abordados são: convênio público DADETUR, outros convênios públicos, projeto arquitetônico para os convênios, ações para liberação do trem maria fumaça, adequações do grande lago, estudos do PDMT, ações estacionamento do Grande Lago, FUMTUR, pleito de 2018 (implantação do Jardim Botânico), entre outras.

### 1.25.5. CAPACITAÇÃO EM TURISMO

O município não possui instituição de Ensino que ofereça capacitação profissional em Turismo nos formatos de Ensino Superior e Ensino Técnico, porém existem capacitações do Serviço Nacional de Aprendizagem Rural do estado de São Paulo- SENAR- AR/SP, promove ações que visem beneficiar os métodos de trabalho, os processos tecnológicos, a produção e a comercialização da categoria econômica rural. Neste contexto, prepara os produtores rurais para um novo olhar sobre a propriedade rural. Os cursos específicos em turismo são:

- Promoção e comercialização de turismo no meio rural - carga horária 40 horas - objetivo geral: treinar proprietários de propriedades de turismo no meio rural para comercializar seus produtos turísticos;
- Turismo pedagógico no meio rural - 32 horas - objetivo geral: implantar o turismo pedagógico em propriedades de turismo no meio rural;
- Monitoria na propriedade de turismo no meio rural - 32 horas - objetivo geral: treinar os responsáveis da propriedade de turismo no meio rural para monitorar a visita de turistas e;
- Programa de turismo rural - 240 horas - objetivo geral: ampliar o olhar sobre a propriedade rural, fornecendo ferramentas para identificar e implantar negócios de turismo, de acordo com os recursos encontrados no meio, aliados às habilidades e vocações do produtor rural e sua família.

Diversos outros cursos são oferecidos pelo SENAR-AR/SP, que atende às necessidades de turismo em diversas outras áreas, tais como artesanato, processamento de derivados de leite, processamento de carnes e peixes, culinária regional, entre outros.

No mais, a equipe gestora do Departamento de Turismo, faz parte do Circuito do Interior, projeto do ministério do Turismo que envolve cidades da região e é um Programa de regionalização do turismo, cujo principal objetivo é facilitar e incentivar o turismo de nossa região, sendo parceria entre Tupã, Quatá, Pompéia, Arco-íris e Paraguaçu Paulista, o que vem possibilitando vários encontros: palestras, discussões e reflexões com os parceiros e conseqüentemente, trocas e aprendizados.

Ainda durante o ano de 2017, a equipe gestora do município participou de treinamentos, através da Associação das Prefeituras das Cidades Estância de São Paulo Turismo - APRECESP e Serviço Nacional de Aprendizagem Comercial - SENAC, cujos temas e as respectivas datas, seguem abaixo:

- Governança Integrada e Compartilhada: “Como desenvolver e potencializar recursos locais?” - 04/07/2017;
- Marca: Investimento e promoção da competitividade - 01/08/2017;
- PPA: Pensar o futuro, agir no presente - 06/06/2017;
- Cenário Atual: “Como analisar e construir uma estratégia de Trabalho?” - 27/04/2017;
- Tendências: referencial estratégico para a próxima década - 16/05/2017.

#### **1.25.6. ECONOMIA DO TURISMO**

Neste item é abordado a estimativa que a cadeia do turismo proporciona para o município em termos de números financeiros.

Atualmente não há estudos específicos capazes de mensurar em números exatos a representatividade econômica da atividade turística para o município,

porém, está contemplado nas ações deste PDMT, a criação do Observatório de Turismo que irá, entre outras ações, captar e compilar os dados específicos e oriundos da atividade turística, obtendo assim, a representatividade econômica da mesma.

Quanto representa economicamente a atividade turística no seu município? (em %) - estimativa	12.05 %
Quanto arrecada? (em R\$) - estimativa	R\$ 19.798.512,50
Quais as principais fontes de receita do município? (agricultura/comércio/ indústria/transporte/ Fundo de participação/ turismo etc) - estimativa	R\$ 164.215.242,60
E de empregos? estimativa	1.346 vagas

E o Turismo, atividade econômica que despontou como mais uma opção de desenvolvimento econômico social sustentável para a Estância Turística de Paraguaçu Paulista, dada a sua transformação em Estância Turística em 1997.

#### **1.25.7. LEGISLAÇÃO MUNICIPAL**

Todas as diretrizes de política pública e leis que regem o município de Paraguaçu Paulista estão descritas e homologadas na Lei Orgânica - Lei Municipal nº 1.616 - criada em 10 de outubro de 1990.

##### **a) Lei Orgânica do Município Estância Turística de Paraguaçu Paulista**

Esta Lei foi atualizada até a Emenda Nº 31, de 05-09-2017 (também, em 17/06/2015 a ADI julgada procedente pelo TJ SP promoveu alteração no texto do inciso XV do art. 114) estabelece:

#### **DAS COMISSÕES**

Art. 25 - As Comissões, órgãos internos destinados a estudar, investigar e apresentar conclusões ou sugestões sobre o que for submetido à sua apreciação, poderão ser permanentes ou temporárias. §1º - As comissões serão constituídas segundo o regulado no Regimento interno, a quem também caberá indicar suas

atribuições e seu modo de funcionamento. §2º - Na constituição de cada comissão é assegurada, na medida do possível, a participação proporcional dos partidos com representação na Câmara Municipal. §3º - Serão obrigatórias, no máximo, as Comissões Permanentes de: I - Constituição, Justiça e Redação; II - Orçamentos, Finanças e Contabilidade; III - Obras e Serviços Públicos; IV - Educação, Cultura, Lazer e Turismo; V - Planejamento, Uso, Ocupação, e Parcelamento do solo; VI - Saúde e Meio Ambiente

### **SEÇÃO III DOS ESPORTES, LAZER E TURISMO**

Art. 223 - O Município apoiará e incentivará as práticas esportivas formais e não formais, como direito de todos.

Art. 224 - O Poder Público municipal apoiará e incentivará o lazer como forma de integração social. 41

Art. 225 - As ações do Município e a destinação de recursos orçamentários para o setor darão prioridade: I - ao esporte educacional, do esporte comunitário, e, na forma da lei, ao esporte de alto rendimento; II - ao lazer popular; III - a construção e manutenção de espaços devidamente equipados para as práticas esportivas e para o lazer; IV - a promoção, estímulo e orientação à prática e difusão da Educação Física; V - a adequação dos locais já existentes e previsão da medida necessária quando da construção de novos espaços, tendo em vista a prática de esportes e atividades de lazer por parte dos portadores de deficiência, idosos e gestantes, de maneira a integrá-los aos demais cidadãos.

#### **b) Código do Meio Ambiente do Município de Paraguaçu Paulista**

Regido pela Lei Complementar nº. 09, de 10 de novembro de 1998 e atualizada até a Lei Complementar nº. 187, de 27.11.2015, menciona em seu capítulo - XIX - DA EDUCAÇÃO AMBIENTAL o seguinte:

- Art. 73. Os programas de ensino das escolas de 1º e 2º grau deverão incluir obrigatoriamente no seu currículo matérias referentes a Educação Ambiental, isoladamente ou associadas às matérias



correlatas. Parágrafo Único. Deverá ser dada atenção especial à reciclagem do lixo, à coleta seletiva e uso do solo.

- Art. 74. No Ano seguinte ao da promulgação desta lei, nenhuma autoridade poderá permitir a adoção de livros escolares de leitura que não contenham textos sobre a proteção da fauna e flora, aprovados pelos Departamentos Municipais da Educação, Cultura, Esportes e Turismo e do Meio Ambiente e de Projetos Especiais.
- § 1º. Os programas de ensino de 1º e 2º graus deverão contar pelo menos com duas horas-aula mensais sobre a matéria a que se refere o presente artigo.
- §2º. Os órgãos de divulgação de massa (rádio e televisão) deverão incluir textos e dispositivos aprovados pelo Departamento Municipal do Meio Ambiente e de Projetos Especiais, no limite mínimo de cinco minutos semanais, distribuídos em dias e horários diferentes. § 3º . Nos casos de veículos de divulgação impressos, deverão editar no mínimo uma reportagem semanal encaminhada pelo Departamento Municipal do Meio Ambiente e de Projetos Especiais ou por ela aprovada.
- § 4º. O Poder Executivo, através do Departamento Municipal do Meio Ambiente e de Projetos Especiais deverá promover, orientar e estimular o turismo ambiental na região.

### c) Plano Diretor de Turismo

O município possui Plano Diretor de Turismo?	Sim ( x )
Qual a última versão? (mês/ano)	2010

#### 1.25.8. PLANO DE MARKETING

O município possui Plano de Marketing em andamento, porém há estratégias e ações utilizadas à promoção e divulgação do turismo através das seguintes mídias:

site da prefeitura, *facebook* do turismo, emissoras de rádio, imprensa falada e escrita, *flyers* em grupos de *whatsapp* e carros de som.

### **1.25.9. PARTICIPAÇÃO NO DESENVOLVIMENTO REGIONAL DO TURISMO**

No que tange o Turismo Regional, o Ministério do Turismo - MTur, adotou uma metodologia para categorizar os municípios brasileiros. A partir de quatro variáveis de desempenho econômico: número de empregos, de estabelecimentos formais no setor de hospedagem, estimativas de fluxo de turistas domésticos e internacionais, os 3.345 municípios do Mapa do Turismo Brasileiro foram agrupados em cinco categorias, de A até E.

A categoria A, que representa os municípios com maior fluxo turístico e maior número de empregos e estabelecimentos no setor de hospedagem, tem 51 municípios, incluindo as 27 capitais brasileiras. Este agrupamento concentra destinos turísticos tradicionais de nove estados brasileiros como Porto Seguro (BA), Ipojuca (Porto de Galinhas/PE), Armação de Búzios (RJ), Campos do Jordão (SP), Guarapari (ES), Balneário Camboriú (SC), Foz do Iguaçu (PR), Gramado (RS) e Caldas Novas (GO). O grupo responde por 47% da estimativa de fluxo turístico doméstico do Brasil e 82% do internacional.

O grupo B tem 167 municípios, o equivalente a 5% das cidades categorizadas pelo Ministério do Turismo. São destinos turísticos de 20 estados, com participação expressiva de localidades das regiões Sudeste, Nordeste e Sul. Juntos os grupos A e B, representados por 218 municípios, respondem por 68% do fluxo doméstico brasileiro e 97% do internacional. Já o grupo C, com 504 municípios, representa 15% do total avaliado. O maior número de cidades do Mapa do Turismo, 2.623, ou 78% do conjunto avaliado concentram-se nos grupos D e E, que reúne municípios de menor fluxo de turistas e empregos formais no setor.

Tabela 008 - Lista de Municípios Categorizados, por Região do Mapa do Turismo Brasileiro

São Paulo		
Região	Município	Categoria
Vale do Paranapanema	Paraguaçu Paulista	C
	Campos Novos Paulista	D
	Cândido Mota	D
	Cruzália	D
	Florínia	D
	Ibirarema	D
	Lutécia	E
	Maracaí	D
	Palmital	D
	Assis	<b>C</b>
	Pedrinhas Paulista	D
	Platina	D
	Tarumã	D

Fonte: Ministério do Turismo - PORTARIA Nº 144, DE 27 DE AGOSTO DE 2015.

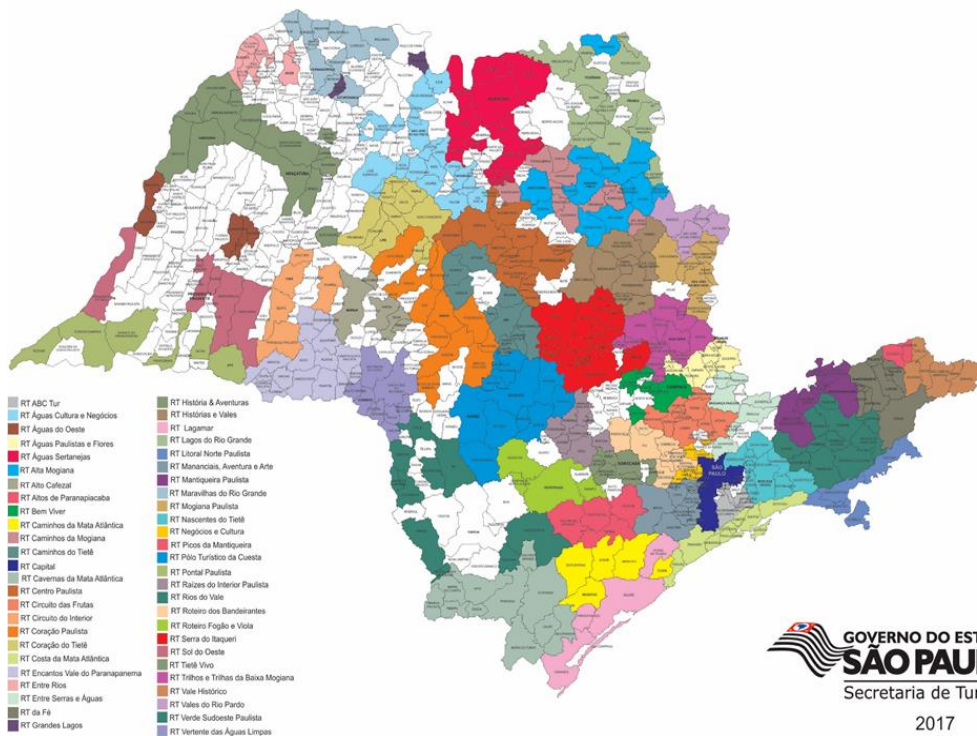
De acordo com o quadro acima, o município da Estância Turística de Paraguaçu Paulista foi classificado no Mapa do Turismo Brasileiro, destacando-se entre os municípios de sua região, no que tange ao turismo, com probabilidades em despontar cada vez mais.

Acerca do desenvolvimento do turismo regional, a Estância Turística de Paraguaçu Paulista está inserida no Mapa das Regiões Turísticas - Secretaria do Turismo do Governo de São Paulo - na categoria Circuito do Interior, juntamente com

os municípios de Quatá, Tupã, Arco Íris e Pompéia, como pode ser observado nos mapas abaixo:

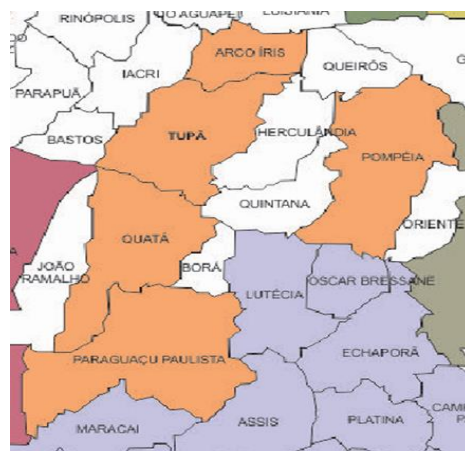
Ilustração 020 - Mapa das Regiões Turísticas

Mapa das Regiões Turísticas



Fonte: SETUR/2017

Ilustração 021- Mapa das Regiões Turísticas - Recorte



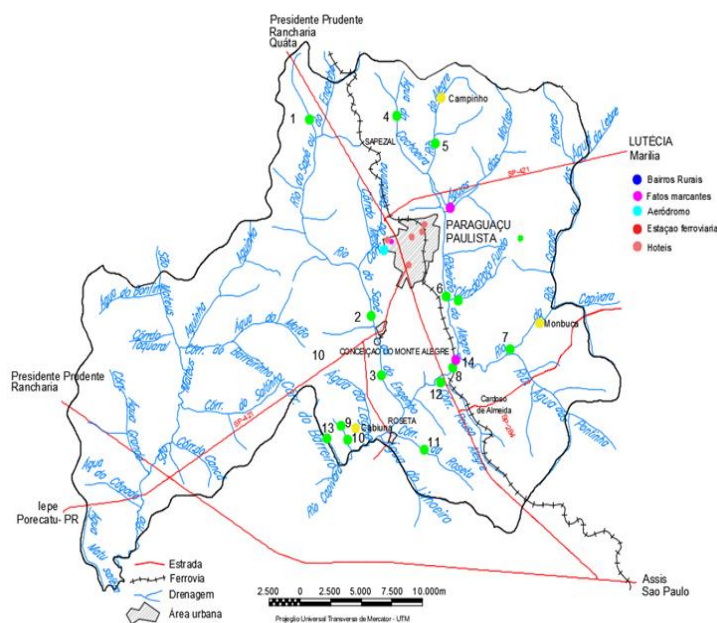
Fonte: SETUR/2017

Segundo as informações da Secretaria de Turismo do estado de São Paulo, a atualização do Mapa do Turismo Brasileiro mostra o crescimento do turismo no estado de São Paulo. Este crescimento se dá principalmente ao envolvimento dos municípios na questão da importância do turismo para a população e ao desenvolvimento econômico, no qual a Estância Turística de Paraguaçu Paulista está inserida.

### 1.25.10. MAPA DO MUNICÍPIO

O mapa do município, mostra as vias de acesso e ou cruzamento interligados entre si tendo como ponto de conexão a Estância Turística de Paraguaçu Paulista, são eles: Presidente Prudente/Rancharia - Paraguaçu Paulista - Assis/São Paulo, Presidente Prudente/Rancharia/Quatá - Paraguaçu Paulista - Assis/São Paulo e Ipe/Porecatu-PR - Paraguaçu Paulista - Lutécia/Marília e outros. O mapa, também, apresenta os rios, ruas, malha ferroviária e etc. Vizinho dos municípios de Borá, Maracá e Quatá, Paraguaçu Paulista se situa a 33 km a Norte-Oeste de Assis a maior cidade nos arredores.

Ilustração 022- Mapa Turístico do Município



Fonte: Relatório Zero UGBH/17 - Adaptado por Território Brasil

## **CAPÍTULO 2 – INVENTÁRIO E DIAGNÓSTICO**

Para conduzir os estudos deste PDMT, foi trabalhada uma nomenclatura conhecida e utilizada no mercado de turismo, onde o SEBRAE-SP - Caderno de Atrativos Turísticos, menciona a diferença entre atrativo turístico e potencial atrativo turístico, sendo que o primeiro está formatado como negócio, enquanto que o segundo tem potencial para ser transformado em produto, podendo receber interferências, para então, ser comercializado e usufruído pelos turistas.

Neste contexto, o intuito principal deste inventário é proporcionar o conhecimento do que o município possui e disponibiliza para fins turísticos e do que ainda poderá ser explorado, tendo em vista o seu potencial.

Através dele, foi possível levantar, identificar, registrar os atrativos, serviços e equipamentos turísticos, as estruturas de apoio ao turismo, as instâncias de gestão e outros itens e condições gerais que viabilizam a prática da atividade turística, como base de informações para que se planeje e gerencie adequadamente o processo contínuo, de desenvolvimento sustentável do turismo da Estância Turística de Paraguaçu Paulista, através de diagnóstico.

Para tanto, foi adotada a metodologia padrão sugerida pelo Ministério do Turismo e Secretaria de Turismo do estado de São Paulo, bem como, a total transparência, ética e experiência, por parte da equipe técnica, de modo a fornecer informações confiáveis e atuais, fazendo do PDMT um documento com informações precisas, que serão utilizadas como base para tomadas de decisões para a gestão pública atual e gestões futuras.

### **2.1. SERVIÇOS E EQUIPAMENTOS TURÍSTICO**

Equipamentos e serviços turísticos é um conjunto de edificações e serviços para o desenvolvimento da atividade turística. Que envolve os meios de hospedagem, os serviços de alimentação, os entretenimentos e outros, como por exemplos, as operadoras, agências de viagens, locadoras de veículos, bancos e etc.

### 2.1.1. MEIOS DE HOSPEDAGEM NO MUNICÍPIO

Meio de hospedagem é um equipamento turístico (não exclusivamente) que recebe, aloja, alimenta e algumas vezes proporciona lazer e entretenimento aos hóspedes (turistas ou não turistas) podendo ser classificado em diversos tipos tais como hotéis, resort, pousadas e etc.

De acordo com a JLL - JLL's Hotels & Hospitality Group consultora imobiliária do mundo na área de hotéis e hospitalidade - não existem dados oficiais sobre o número total de hotéis no Brasil. Porém, tomaram como base o próprio banco de dados e informações obtidas de sites especializados e informações do mercado. Para tanto, identificaram os hotéis que são afiliados a cadeias hoteleiras nacionais e internacionais e fizeram uma estimativa dos hotéis independentes. Os hotéis pertencentes a cadeias hoteleiras nacionais com menos de 600 quartos também foram considerados como hotéis independentes. Segue abaixo o quadro que inclui hotéis e flats inaugurados até junho/julho de 2016.

Tabela 009 -Total de Hotéis e Flats no Brasil

Hotéis	Nº de Hotéis	%
Hotéis de marcas nacionais	509	5.0%
Hotéis de marcas internacionais	535	5.2%
Hotéis independentes com até 20 (UH)	3.707	36.3%
Hotéis independentes com mais de 20 (UH)	5.455	53.4%
Total	10.206	100.0%

Fonte: JLL

Ainda de acordo com a JLL, os principais segmentos de demanda hoteleira no Brasil são negócios, lazer e grupos de eventos. Dependendo do tipo do hotel, a participação percentual de cada um desses segmentos varia consideravelmente. Conforme demonstra a tabela abaixo:

Tabela 010 - Segmento da Demanda

Segmento	Demanda %
Negócios	55.1%
Lazer	23.0%
Grupos de eventos	7.7%
Tripulação	11.1%
Outros	3.1%
Total	100%

Fonte: JLL

Acerca do número de funcionários que configuram à rede hoteleira no Brasil, segue abaixo, a tabela baseada na amostragem da JLL:

Tabela 011- Número de Funcionários por Apartamento Disponível 2015

Departamento	Nº de Hotéis			Brasil Média	
	Diária acima de R\$440	média de	Diária média entre R\$260 - R\$440	Diária média abaixo de R\$260	%
Apartamentos	0.33		0.20	0.16	0.17
Alimentos e Bebidas	0.31		0.21	0.11	0.10
Telefone	0.01		0.00	0.00	0.00
Outros Deptos Operacionais	0.03		0.02	0.01	0.01
Administração	0.12		0.06	0.04	0.04
Marketing e Vendas	0.03		0.02	0.01	0.01
Manutenção	0.08		0.03	0.02	0.02
Outros	0.00		0.02	0.00	0.01
Total	0.91		0.56	0.35	0.36

Fonte: JLL



No mais, de acordo com o site do SEBRAE, o segmento hoteleiro é responsável por cerca de 300 mil postos de trabalho. O custo da geração de emprego na hotelaria é um dos mais baixos, da economia brasileira, exigindo um valor de produção de R\$ 16 mil. Se comparado com outros setores como o da construção civil ou o têxtil, observa-se que o valor para gerar emprego requer quase o dobro (cerca de R\$ 28 mil). O setor da siderurgia é outro exemplo, apresentando custo quatro vezes maior (R\$ 68 mil).

#### **a) Hotéis e Pousadas**

O município possui cinco meios de hospedagem do tipo hotel, dentre eles, quatro estão distribuídos na zona urbana central, e um localizado na zona rural.

A pesquisa de campo demonstra que dos hotéis pesquisados, apenas o Hotel D'Marco possui cadastro (nº 26.035127.20.0001-0) no CADASTUR, apesar de ser obrigatório, conforme Lei Federal nº 11.771/08 do Ministério do Turismo. Talvez falte interesse e ou informação sobre algumas vantagens oferecidas pelo órgão, tais como: incentivo a participar de programas e projetos do governo federal; participação de programas e projetos do governo federal; participação em programas de qualificação promovidos e apoiados pelo Ministério do Turismo; acesso a financiamento por meio de bancos oficiais; apoio em eventos, feiras e ações do Ministério do Turismo; visibilidade nos sites do CADASTUR e do programa Viaje Legal.

Seguem abaixo, os nomes, endereços e outros, bem como, uma breve análise dos dados pesquisados.

- **D MARCO HOTEL**

Av. Paraguaçu, 745 – Centro – CEP: 19.700-000

Telefone: (18) 3361-5330/3362-1407

Site: [www.dmarcohotel.com.br](http://www.dmarcohotel.com.br)

E-mail: [dmarcohotel@hotmail.com](mailto:dmarcohotel@hotmail.com)

- **ESPLANADA HOTEL**

Av. Siqueira Campos, 2598 – Centro – CEP: 19.700-000

Telefone: (18) 33612527

Site: [www.esplanadahotel.tur.br](http://www.esplanadahotel.tur.br)

E-mail: [atendimento@esplanadahotel.tur.br](mailto:atendimento@esplanadahotel.tur.br)

- **HOTEL RESORT ÁGUA DAS ARARAS**

Estrada do Saré, S/N Km 01 Do Saré – CEP: 19.700-000

Telefone: (18) 3361-2121

Site: [www.aguadasararas.com.br](http://www.aguadasararas.com.br)

E-mail: [atendimento@aguadasararas.com.br](mailto:atendimento@aguadasararas.com.br)

- **HOTEL SÃO PAULO**

Av. Brasil, 538 – Centro – CEP: 19.700-000

Telefone: (18) 3361-1002

Facebook: [pousadadaestancia](https://www.facebook.com/pousadadaestancia)

E-mail: [hotelpousadaestancia@hotmail.com](mailto:hotelpousadaestancia@hotmail.com)

- **POUSADA DA ESTÂNCIA**

Rua Paula Souza, 366 – Centro – CEP: 19.700-000

Telefone: (18) 3361-2988

Facebook: [pousadadaestancia](https://www.facebook.com/pousadadaestancia)

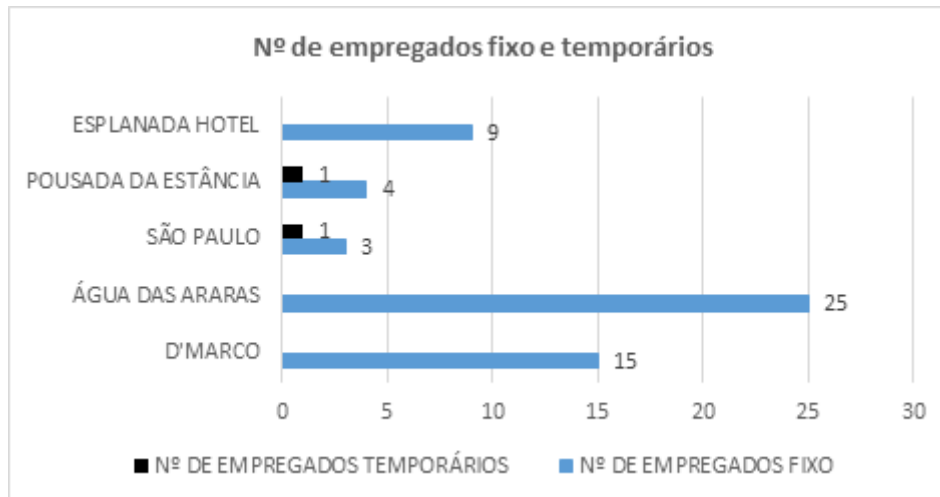
E-mail: [hotelpousadaestancia@hotmail.com](mailto:hotelpousadaestancia@hotmail.com)

Tabela 012 - Meios de Hospedagem - Nº de Empregados e Nº Apts

Nome	Nº de empregados fixos	Nº de empregados temporários	Nº de apartamentos
D'Marco Hotel	15	00	100
Esplanada Hotel	09	00	50
Hotel Resort Água das Araras	25	00	60
Hotel São Paulo	03	01	26
Pousada da Estância	04	01	21
Total	56	02	257

Fonte: dados da pesquisa de campo

Gráfico 004- Empregados Fixos e Temporários



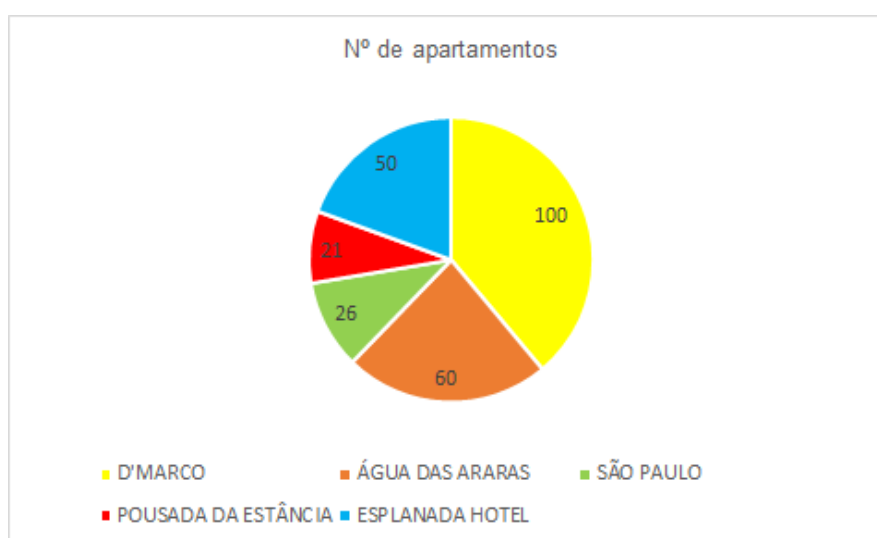
Fonte: dados da pesquisa de campo

De acordo com o gráfico acima, o Hotel Resort Água das Araras possui 25 funcionários fixos (comparado aos demais hotéis é o que possui maior número de empregados), porém, não mantém empregados temporários. O mesmo, iniciou sua atividade em 30/07/2010; atualmente oferece diária: café da manhã; meia pensão e pensão completa. Está localizado na zona rural e se diz “não ser especializado em nenhum segmento turístico”.

Em contrapartida os hotéis Pousada da Estância e São Paulo são os únicos que possuem empregados temporários (um funcionário por hotel) e apresentam o menor número de empregados fixo se comparados aos demais hotéis pesquisados. Oferecem diária com café da manhã, não dispõem e ou oferecem acessibilidade, nem possuem piscina e ar-condicionado, o que talvez justifique, o valor de sua diária ser o mais acessível no que tange ao preço. Segundo os seus proprietários, a sua principal clientela são famílias/parentes de presidiários, os mesmos, ressaltaram que disponibilizam uma cozinha equipada para os hóspedes cozinharem (levam para os parentes presos) e que os hotéis estão sempre com ocupação 100% - em datas comemorativas por exemplo é preciso reservar com antecedência.

No mais, ambos dizem ser especializados em turismo de negócios e eventos. Estão localizados na zona urbana do município. Vale ressaltar que a Pousada da Estância possui 40 anos de existência - iniciou a sua atividade em 27/05/1977. Já o Hotel São Paulo iniciou a sua atividade em 03/10/2005, porém o edifício ao qual está instalado, mantém a sua arquitetura antiga/histórica.

Gráfico 005 - Nº de Apartamentos no Município



Fonte: Dados da pesquisa de campo

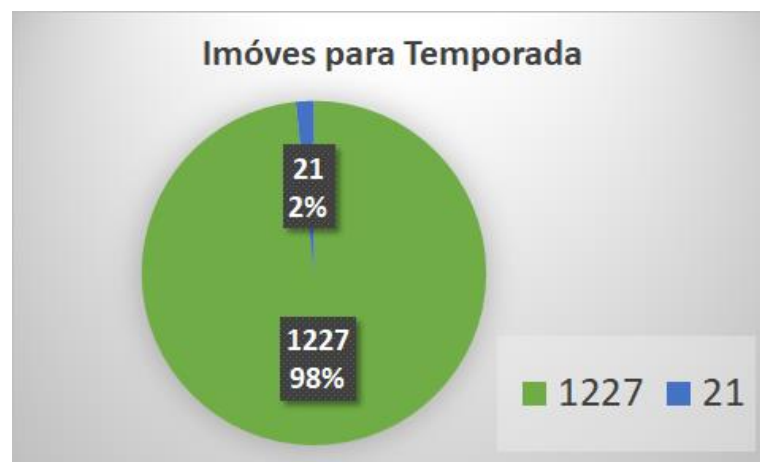
O gráfico acima demonstra que o Hotel D'Marco possui o maior número de apartamentos - 100 ao todo. Ele está localizado na zona urbana do município; oferece diária café da manhã. Iniciou a sua atividade em 10/10/2007 e se diz especializado em turismo de aventura e de negócios e eventos. Se destaca juntamente com o Hotel Resort Água das Araras no quesito acessibilidade, por possuírem mais equipamentos e ou meios visando assegurar a mesma. É interessante destacar que o Esplanada Hotel, no quesito acessibilidade é o único que dispõe de pessoas capacitadas para atender portadores de deficiências física, auditiva, visual, mental e múltipla, mas não possui elevador, e nem sanitário adaptado.

O Esplanada Hotel está localizado na zona urbana do município, teve a sua atividade iniciada em 01/01/1992; oferece diária: café da manhã, meia pensão, pensão completa e tudo incluído e se diz especializado em turismo de negócios e eventos.

### b) Segunda Residência

O município possui 21 imóveis que servem para segunda residência, sendo a maioria possui piscinas, churrasqueiras. O total de imóveis no município e de 1.227, segundo o levantamento do SICAR - Sistema Nacional de Cadastro Ambiental Rural para o ano de 2017, isso quer dizer que 1.71% dos imóveis da Estância Turística de Paraguaçu Paulista são utilizados como segunda residência.

Ilustração 023 - Imóveis para Temporada



Fonte: Sistema de Cadastro Ambiental Rural - SICAR

Neste contexto diversos imóveis são locados para eventos variados, principalmente para encontros familiares e de amigos, com uma grande incidência aos finais de semana e feriados e ainda épocas festivas como carnaval e final de ano.

### 2.1.2. BARES, RESTAURANTES E OUTROS

Os bares e restaurantes fazem parte dos serviços e equipamentos de apoio ao turismo, e especificamente, representam os serviços de alimentação: fator indispensável não apenas para uma boa saúde, mas também pelo próprio prazer e conforto da estadia do turista.

Os gastos com alimentação estão entre as principais despesas dos turistas brasileiros, atrás apenas do transporte, de acordo com a última Pesquisa de Turismo Doméstico do Ministério do Turismo (2012). A variedade de sabores e de novos chefs de cozinha aumenta ainda mais o apelo turístico de alguns destinos brasileiros. A gastronomia brasileira é considerada muito boa para 89% dos turistas brasileiros e 97% dos estrangeiros, de acordo com um estudo do Ministério do Turismo.

Com base nestas informações, mostramos abaixo a estrutura para a gastronomia com os principais bares e restaurantes da Estância Turística de Paraguaçu Paulista.

#### Restaurante e Churrascaria O Barracão

Nome	Restaurante e Churrascaria O Barracão		
Endereço	Rua Washington Luiz, 319 - Conceição de Monte Alegre		
Site	<a href="http://obarracao1.placeweb.site">http://obarracao1.placeweb.site</a>		
Email	Não tem		
Telefone	(18) 3361-2779		
Número de empregados fixos:	12 pax		
Número de empregados temporários (média anual):	05 pax		
Capacidade:	300 pax		
Principais Pratos	Peixe na telha		
Decoração diferenciada?	Decoração de madeiras esculpidas		
Tipo	<input type="checkbox"/> Bar	<input checked="" type="checkbox"/> Self Service/Kilo	<input type="checkbox"/> Doceria

### Pizzaria Dardanella

Nome	Pizzaria Dardanella		
Endereço	Rua Doze de Março, 174		
Site	<a href="https://www.facebook.com/Dardanella/">https://www.facebook.com/Dardanella/</a>		
Email	dardapizza@uol.com.br		
Telefone	(18) 3361 5757		
Número de empregados fixos:	17 pax		
Número de empregados temporários (média anual):	02 pax		
Capacidade:	200 pax		
Principais Pratos	Pizza e a la carte		
Decoração diferenciada?	Decoração em madeira		
Tipo	<input type="checkbox"/> Bar	<input checked="" type="checkbox"/> Restaurante	<input type="checkbox"/> Doceria

### Rei do Salgado

Nome	Rei do Salgado		
Endereço	Avenida Brasil, 733		
Site	Não tem		
Email	Não tem		
Telefone	(18) 99724 7351		
Número de empregados fixos:	06 pax		
Número de empregados temporários (média anual):	0		
Capacidade:	80 pax		
Principais Pratos	Prato Caseiro		
Decoração diferenciada?	Não tem		
Tipo	<input checked="" type="checkbox"/> Outros	<input type="checkbox"/> Marmitas	<input type="checkbox"/> Doceria

### Restaurante São Raphael

Nome	Restaurante São Raphael		
Endereço	Rua Irmã Gomes, nº 70 - Centro		
Site	Não tem		
Email	Não tem		
Telefone	(18) 3361-6570		
Número de empregados fixos:	0 5 pax		
Número de empregados temporários (média anual):	0		
Capacidade:	50 pax		
Principais Pratos	Bisteca na Chapa		
Decoração diferenciada?	Não tem		
Tipo	<input type="checkbox"/> Bar	<input checked="" type="checkbox"/> Self Service/Kilo	<input type="checkbox"/> Doceria

### Restaurante Brumado

Nome	Restaurante Brumado		
Endereço	Rodovia SP 284 km 483 s/n		
Site	Não tem		
Email	Não tem		
Telefone	(18) 99763 7449		
Número de empregados fixos:	11 pax		
Número de empregados temporários (média anual):	05 pax		
Capacidade:	135 pax		
Principais Pratos	Comida caseira		
Decoração diferenciada?	Não possui		
Tipo	<input type="checkbox"/> Bar	<input checked="" type="checkbox"/> Self Service/Kilo	<input type="checkbox"/> Doceria



### Restaurante Bom Sabor

Nome	Restaurante Bom Sabor		
Endereço	Rua Manilo Gobbi, n °644		
Site	Não possui		
Email	Não possui		
Telefone	(18) 3362 3111		
Número de empregados fixos:	06 pax		
Número de empregados temporários (média anual):	04 pax		
Capacidade:	100 pax		
Principais Pratos	Torre de Batata		
Decoração diferenciada?	Não		
Tipo	<input checked="" type="checkbox"/> Restaurante	<input type="checkbox"/> Self Service/Kilo	<input type="checkbox"/> Doceria

### Restaurante Chef Lelly

Nome	Chef Lelly		
Endereço	Rua 12 de Março, n° 287		
Site	Não possui		
Email	cheflelly@gmail.com		
Telefone	18 3362 1192		
Número de empregados fixos:	04 pax		
Número de empregados temporários (média anual):	0		
Capacidade:	100 pax		
Principais Pratos	Culinária brasileira		
Decoração diferenciada?	Alternativo		
Tipo	<input type="checkbox"/> Bar	<input checked="" type="checkbox"/> Self Service/Kilo	<input type="checkbox"/> Doceria

### Restaurante Dona Lila

Nome	Restaurante Dona Lila		
Endereço	Rua João Karan Sfair, 399		
Site	Não tem		
Email	Não tem		
Telefone	(18) 3361-4385		
Número de empregados fixos:	12 pax		
Número de empregados temporários (média anual):	0		
Capacidade:	120 pax		
Principais Pratos	Diversos		
Decoração diferenciada?	Não tem		
Tipo	<input type="checkbox"/> Bar	<input checked="" type="checkbox"/> Self Service/Kilo	<input type="checkbox"/> Doceria

### Restaurante Max Grill

Nome	Restaurante Max Grill		
Endereço	Rua Jose Deliberador, n° 323		
Site	Não tem		
Email	Não tem		
Telefone	(18) 3362 – 3003		
Número de empregados fixos:	05 pax		
Número de empregados temporários (média anual):	0		
Capacidade:	150 pax		
Principais Pratos	Carnes Assadas		
Decoração diferenciada?	Não há		
Tipo	<input type="checkbox"/> Bar	<input checked="" type="checkbox"/> Self Service/Kilo	<input type="checkbox"/> Doceria

### Choperia e Restaurante Vitória

Nome	Choperia e Restaurante Vitória		
Endereço	Avenida Paraguaçu, 576		
Site	Não Tem		
Email	Não Tem		
Telefone	(18) 3361-7561		
Número de empregados fixos:	08 pax		
Número de empregados temporários (média anual):	04 pax		
Capacidade:	200 pax		
Principais Pratos	Lanches e Porções		
Decoração diferenciada?	Não tem		
Tipo	<input type="checkbox"/> Bar	<input checked="" type="checkbox"/> Self Service/Kilo	<input type="checkbox"/> Doceria

### Suspiro Restaurante

Nome	Suspiro Restaurante		
Endereço	Rua Armando Sales de Oliveira, 197		
Site	Não Tem		
Email	gilberto@suspirorestaurante .com		
Telefone	(18) 3362-1500		
Número de empregados fixos:	08 pax		
Número de empregados temporários (média anual):	02 pax		
Capacidade:	100 pax		
Principais Pratos	Batata recheada e cerveja artesanal		
Decoração diferenciada?	Enfeites diversos		
Tipo	<input type="checkbox"/> Bar	<input checked="" type="checkbox"/> Restaurante	<input type="checkbox"/> Doceria

### Terceiro Tempo

Nome	Terceiro Tempo		
Endereço	Rua Siqueira Campos 2219		
Site	Não tem		
Email	Não tem		
Telefone	(18) 99695 5340		
Número de empregados fixos:	05 pax		
Número de empregados temporários (média anual):	02 pax		
Capacidade:	100 pax		
Principais Pratos	Comida Caseira		
Decoração diferenciada?	Não há		
Tipo	<input type="checkbox"/> Bar	<input checked="" type="checkbox"/> Self Service/Kilo	<input type="checkbox"/> Doceria

### Restaurante Tempero Maneiro

Nome	Tempero Maneiro		
Endereço	Rua 12 de Março, 33		
Site	Não tem		
Email	Não informado		
Telefone	(18) 3362-1500		
Número de empregados fixos:	8 pax		
Número de empregados temporários (média anual):	0		
Capacidade:	220 pax		
Principais Pratos	Comida Caseira		
Decoração diferenciada?	Não há		
Tipo	<input type="checkbox"/> Bar	<input checked="" type="checkbox"/> Self Service/Kilo	<input type="checkbox"/> Doceria

### Restaurante Turquinho

Nome	Restaurante Turquinho		
Endereço	Rua Siqueira Campos, 761		
Site	Não tem		
Email	turquinhorestaurante@yahoo.com.br		
Telefone	(18) 3361-3035		
Número de empregados fixos:	09 pax		
Número de empregados temporários (média anual):	0		
Capacidade:	200 pax		
Principais Pratos	Comida caseira		
Decoração diferenciada?	Não há		
Tipo	<input type="checkbox"/> Bar	<input checked="" type="checkbox"/> Self Service/Kilo	<input type="checkbox"/> Doceria

### Sorveteria e Lanchonete Cristal

Nome	Sorveteria e Lanchonete Cristal		
Endereço	Avenida Paraguaçu, 167		
Site	Não há		
Email	Não há		
Telefone	(18) 3361-1174		
Número de empregados fixos:	12 pax		
Número de empregados temporários (média anual):	0		
Capacidade:	100 pax		
Principais Pratos	Sorvetes variados		
Decoração diferenciada?	Não há		
Tipo	<input type="checkbox"/> Bar	<input checked="" type="checkbox"/> Self Service/Kilo	<input type="checkbox"/> Doceria

### Rose Sorvetes

Nome	Rose Sorvetes
Endereço	Humberto de Campos, 567
Site	Não há
Email	Não há
Telefone	(18) 99604-1095
Número de empregados fixos:	03 pax
Número de empregados temporários (média anual):	00
Capacidade:	50 pax
Principais Pratos	Picolés
Decoração diferenciada?	Não
Tipo	( x ) Sorveteria

### Sorveteria Ki Delicia

Nome	Ki Delicia
Endereço	Avenida Paraguaçu, 17
Site	<a href="https://www.facebook.com/pages/Sorveteria-Ki-Delicia/239519679555979">https://www.facebook.com/pages/Sorveteria-Ki-Delicia/239519679555979</a>
Email	Não há
Telefone	(18) 3361- 3109
Número de empregados fixos:	06 pax
Número de empregados temporários (média anual):	00
Capacidade:	50 pax
Principais Pratos	Massa de sorvete
Decoração diferenciada?	Não há
Tipo	( X ) Sorveteria

### Sorveteria Sensação

Nome	Sorveteria Sensação
Endereço	Rua Vítor Labate, 132
Site	Não há
Email	Não há
Telefone	(18) 3361-7166
Número de empregados fixos:	04 pax
Número de empregados temporários (média anual):	0
Capacidade:	70 pax
Principais Pratos	Massa de sorvete e picolés
Decoração diferenciada?	Não tem
Tipo	( X ) Sorveteria

### Panificadora Ponto Certo

Nome	Panificadora Ponto Certo
Endereço	Avenida Galdino, 1100
Site	Não tem
Email	Não tem
Telefone	(18) 3361-5355
Número de empregados fixos:	12 pax
Número de empregados temporários (média anual):	0
Capacidade:	150 pax
Principais Pratos	Pães e lanches
Decoração diferenciada?	Não há
Tipo	( X ) Padaria

### Padaria São Marcos

Nome	Padaria São Marcos
Endereço	Avenida Siqueira Campos, 2002
Site	HYPERLINK "http://www.gruposao Marcos.com.br/" http://www.gruposao Marcos.com.br/
Email	Não tem
Telefone	(18) 3362 - 2002
Número de empregados fixos:	50 pax
Número de empregados temporários (média anual):	00
Capacidade:	200 pax
Principais Pratos	Lanches e pães
Decoração diferenciada?	Não tem
Tipo	( x ) Padaria

### Panificadora Ki Pão

Nome	Panificadora Ki Pão
Endereço	Avenida Paraguaçu, 387
Site	Não tem
Email	Não tem
Telefone	(18) 3361 -1155
Número de empregados fixos:	5 pax
Número de empregados temporários (média anual):	00
Capacidade:	40 pax
Principais pratos	Pães e Lanches
Decoração diferenciada?	Não Tem
Tipo	( X ) Padaria



### Pizzaria Dom Pepe

Nome	Pizzaria Dom Pepe
Endereço	Rua Manilio Gobbi, 987
Site	<a href="http://www.dompepe.com.br/">http://www.dompepe.com.br/</a> HYPERLINK " <a href="http://www.gruposomaomarcos.com.br/">http://www.gruposomaomarcos.com.br/</a> "
Email	pepe-dom@bol.com.br
Telefone	3361-1194
Número de empregados fixos:	10 pax
Número de empregados temporários (média anual):	50 pax
Capacidade:	180 pax
Principais Pratos	Pizza
Decoração diferenciada?	Não
Tipo	( x ) pizzaria

### Esfirreria 565 Esfiha House

Nome	565 Esfiha House
Endereço	Av. Bandeirantes, 656
Site	<a href="http://565esfiha.com.br/">http://565esfiha.com.br/</a>
Email	Não possui
Telefone	(18) 99618-8047
Número de empregados fixos:	05 pax
Número de empregados temporários (média anual):	00
Capacidade:	60 pax
Principais Pratos	Salgados
Decoração diferenciada?	Não
Tipo	( x ) Salgados

### Container Bar Premium

Nome	Container Bar Premium
Endereço	Rua Pref. Jayme Monteiro x Av. Galdino
Site	<a href="https://www.facebook.com/pg/containerbarpremium/about/?ref=page_internal">https://www.facebook.com/pg/containerbarpremium/about/?ref=page_internal</a>
Email	Não possui
Telefone	(18) 99615-8571
Número de empregados fixos:	08 pax
Número de empregados temporários (média anual):	04 pax
Capacidade:	70 pax
Principais Pratos	Porções
Decoração diferenciada?	Não
Tipo	( x ) Bar

### Restaurante Pesqueiro Dona Maria

Nome	Restaurante Pesqueiro Dona Maria		
Endereço	Rodovia José Bassil Dower		
Site	<a href="http://www.pesqueirodonamaria.com.br">www.pesqueirodonamaria.com.br</a>		
Email	contato@pesqueirodonamaria.com.br		
Telefone	(18) 99785-3878		
Número de empregados fixos:	04 pax		
Número de empregados temporários (média anual):	06 pax		
Capacidade:	70 pax		
Principais Pratos	Peixe e comida caipira		
Decoração diferenciada?	Não		
Tipo	( ) Bar	(X) Self Service/Kilo	( ) Doceria

### Restaurante Pesqueiro Esmeralda

Nome	Restaurante Pesqueiro Esmeralda		
Endereço	Rodovia Raposo Tavares, Km 486.		
Site	Não possui		
Email	julio_paiva65@hotmail.com.		
Telefone	(18) 99723-3133		
Número de empregados fixos:	03 pax		
Número de empregados temporários (média anual):	05 pax		
Capacidade:	80 pax		
Principais Pratos	Peixe e comida caseira		
Decoração diferenciada?	Não		
Tipo	<input type="checkbox"/> Bar	<input checked="" type="checkbox"/> Self Service/Kilo	<input type="checkbox"/> Doceria

### 2.1.3. AGÊNCIA DE VIAGENS E RECEPTIVO

As agências de viagem e os operadores turísticos são atores muito importantes para o segmento. Seu papel na organização, na intermediação e na promoção de serviços turísticos brasileiros faz com que sejam um dos elos mais importantes da cadeia para o desenvolvimento do turismo.

No país, o setor conta hoje com cerca de 36 mil empresas e emprega quase 70 mil pessoas, sendo que aproximadamente 50 mil trabalham em pequenos negócios.

O faturamento total das agências de viagem consideradas como ME e EPP da região Sudeste em 2014 foi de R\$ 1.694.077.645, de acordo com a DASN. Isto representa 61,8% do faturamento total do Brasil no mesmo período. Tendo em conta o período de 2011 a 2014, ocorreu uma evolução real no faturamento das empresas do Sudeste de 31,3%.

Agências se classificam em diversas situações, em que destacamos as operadoras podendo ser emissivas e receptivas, pois laboram e operam seus próprios programas de viagens, podem vendê-los diretamente ao consumidor final, por meio de seus escritórios locais, ou indiretamente, por meio das agências de viagens, mas sempre mantendo seu papel de intermediação entre os fornecedores e os consumidores finais. Além disso, podem operar com seus próprios equipamentos e pessoal e/ou podem subcontratar agências receptivas locais.

As agências de viagens receptivas que prestam serviços para as operadoras de turismo e as demais agências de viagens por meio de oferta ao turista de uma gama variada de serviços, como traslado (transfers) e passeios pela cidade, assessoram o turista enquanto este estiver no destino da viagem e elaboram e vendem ao turista passeios e programas locais, cobrados à parte do pacote turístico.

Neste contexto município da Estância de Paraguaçu Paulista possui agências de viagens que operam na forma emissivas e receptivas sendo:

O município possui agências de viagens? Sim ( X ) Não ( )	
Quantas?	04 empresas
E quantas fazem Receptivo?	02 empresas

### Agencia CVC

Responsável:	Pedro Valim
Endereço:	Endereço: Avenida Siqueira Campos, nº 473-b
Bairro:	Centro
Município / Estado:	Paraguaçu Paulista
CEP:	19700-000
Telefones:	18 3361 4643
Site	<a href="http://cvc.paraguacu.com.br">http://cvc.paraguacu.com.br</a>
E-mail:	loja.7758@cvc.com.br

## PLANO DIRETOR MUNICIPAL DE TURISMO 2018

Número de empregados fixos:	02 pax
Número de empregados temporários (média anual):	00 pax
Possui o CADASTUR?	Sim ( <input type="checkbox"/> ) Não ( <input type="checkbox"/> )
Possui produtos prontos (City tour/roteiros etc)?	Sim ( <input type="checkbox"/> ) Não ( <input type="checkbox"/> )
Quais?	

### Agência GIOTUR TURISMO

Responsável:	Sandro Willian Peres Souza
Endereço:	Rua Irmã Gomes, 402
Bairro:	Centro
Município / Estado:	Paraguaçu Paulista
CEP:	19700-000
Telefones:	18 3361-4567
Site	<a href="https://www.facebook.com/pages/Giotur-Ag%C3%Aancia-de-Turismo-de-Paragua%C3%A7u-Pta/181733948544214">https://www.facebook.com/pages/Giotur-Ag%C3%Aancia-de-Turismo-de-Paragua%C3%A7u-Pta/181733948544214</a>
E-mail:	Não possui
Número de empregados fixos:	02 pax
Número de empregados temporários (média anual):	00
Possui o CADASTUR?	Sim ( <input type="checkbox"/> ) Não ( <input checked="" type="checkbox"/> )
Possui produtos prontos (City tour/roteiros etc)?	Sim ( <input type="checkbox"/> ) Não ( <input checked="" type="checkbox"/> )
Quais?	

### Agência EXPEDIÇÃO VARPA

Responsável:	Marcos Junior
Endereço:	Avenida Brasil n° 137

## PLANO DIRETOR MUNICIPAL DE TURISMO 2018

Bairro:	Distrito de Varpa - Tupã - S
Município / Estado:	Tupã-SP
CEP:	17600-001
Telefones:	14 98173 7272
Site	<a href="https://www.facebook.com/expedicaovarpa/">https://www.facebook.com/expedicaovarpa/</a>
E-mail:	<a href="mailto:expedicaovarpa@gmail.com">expedicaovarpa@gmail.com</a>
Número de empregados fixos:	02 pax
Número de empregados temporários (média anual):	00 pax
Possui o CADASTUR?	Sim ( ) Não ( x )
Possui produtos prontos (City tour/roteiros etc)?	Sim ( x ) Não ( )
Quais?	Descida de rio com canoagem

### Agência COALA ADVENTURE

Responsável:	Marcelo Yoshida Oliveira
Endereço:	Rua Tiradentes, 878
Bairro:	Centro
Município / Estado:	Paraguaçu Paulista
CEP:	19 700-000
Telefones:	18 99648-4243
Site	<a href="https://www.facebook.com/pg/marceloyoshidarapel/reviews/?ref=page_internal">https://www.facebook.com/pg/marceloyoshidarapel/reviews/?ref=page_internal</a>
E-mail:	<a href="mailto:marceloyoshidaoliveira@gmail.com">marceloyoshidaoliveira@gmail.com</a>
Número de empregados fixos:	02 pax
Número de empregados temporários (média anual):	00 pax
Possui o CADASTUR?	Sim ( x ) Não ( )

Possui produtos prontos (City tour/roteiros etc)?	Sim ( x ) Não ( )
Quais?	Cachoeirismo na região

#### 2.1.4. EVENTOS

Sobre eventos, o Sebrae 2014, menciona que o segmento de eventos movimentou R\$ 209,2 bilhões em 2013, o que representa uma participação do setor de 4,32% do PIB do Brasil. A pesquisa anterior sobre esse mercado, feita em 2002 com dados de 2001, apontou que a renda anual da indústria de eventos foi de R\$ 37 bilhões naquele ano, portanto um crescimento entre os anos 2001 e 2013 de mais de 500 %, demonstrando o potencial de crescimento deste mercado.

No município da Estância Turística de Paraguaçu Paulista ocorrem diversos eventos que variam entre eventos cívicos, de cunho cultural e ou histórico, relacionado à natureza, entre outros.

Seguem, abaixo, os principais eventos que atraem público externo, que são:

#### Ciclismo

Nome do evento: Ciclismo desafio de resistência	
Descrição do evento	Esportivo com bicicletas
Demanda: Características:	( x ) Regional ( x ) Esportivo
	Estimativa do Número de Visitantes: 2017: 520 pax 2016: 490 pax 2015: 470 pax 2014: 450 pax

#### Torneio de Judô

Nome do evento: Torneio de Judô	
Descrição do evento	Apresentações, competições e troca de faixa.
Demanda: Características:	( x ) Regional ( x ) Esportivo
	Estimativa do Número de Visitantes: 2017: 2000 pax 2016: 2000 pax 2015: 2000 pax 2014: 2000 pax

De acordo com o site i7noticia, o evento é organizado pelo grupo 'Sou + Bike' e patrocinado por empresas. Há a opção de escolher um dos três percursos preparados: 40 km Iniciante, 60 km Média e 80 km Hard, sendo que esse último acontece a prova 'O Rei e Rainha da Montanha', feito em um terreno com muitas subidas e cascalhos. Após as provas é servido um almoço e realizada a entrega das medalhas aos participantes no Resort Água das Araras.

### 1º Festival de Música

Nome do evento: Festival de Música	
Descrição do evento	Apresentações musicais, cursos e palestras.
Demanda: Características:	( x ) Municipal ( x ) Artístico Cultural
	Estimativa do Número de Visitantes: 2017: 1000 pax

O Festival de Música, de acordo com o Maestro Dante Mantovaniseu, idealizador e diretor do evento, segue um modelo europeu que une qualidade artística à qualidade pedagógica. Nesse sentido, no mês de junho foi oferecido mais de 10 cursos de instrumentos, canto, coral, regência orquestral, palestras sobre vários temas culturais, cinco concertos no centro da cidade com obras de compositores clássicos e populares.

### Folia de Reis - Companhia de Folia dos Santos Reis da Família Rosa

Nome do evento: Festa de Santos Reis - Companhia de Folia dos Santos Reis da Família Rosa - Distrito de Sapezal	
Descrição do evento	Aberto à comunidade e turistas; ocorre no mês de janeiro
Demanda: Características:	( x ) Regional ( x ) Religioso
	Estimativa do Número de Visitantes: 2017: 2500 pax 2016: 2000 pax 2015: 2000 pax 2014: 2000 pax



### Folia de Reis - Companhia de Folia dos Santos Reis da Família Valentim

Nome do evento: Festa de Santos Reis - Companhia de Folia dos Santos Reis da Família Valentim - Distrito de Monte Alegre	
Descrição do evento	Aberto à comunidade e turistas. Ocorre no mês de janeiro.
Demanda: Características:	( x ) Regional ( x ) Religioso
	Estimativa do Número de Visitantes: 2017: 2500 pax 2016: 2000 pax 2015: 2000 pax 2014: 2000 pax

A Folia de Reis, segundo o site i7notícias, realizada nos distritos de Sapezal e Conceição de Monte Alegre, neste ano, contou com 5 mil participantes aproximadamente. No geral, a programação é composta por: cortejo, almoço coletivo, brincadeiras os "Bastões" e suas brincadeiras de disputar moedas que lhes são atiradas pelo público, o "pega palhaço" e a fuga dos rojões; em seguida tem início o tradicional 'Encontro de Bandeiras', quando as companhias se apresentam cantando e tocando até adentrar a capela e louvarem o Menino Deus na manjedoura.

### Copa Cidade de Paraguaçu de Gatebol - ACEPP

Nome do evento: Copa Cidade de Paraguaçu de Gatebol - ACEPP	
Descrição do evento	Esportivo cultural
Demanda: Características:	( x ) Regional ( x ) Esportivo
	Estimativa do Número de Visitantes: 2017: 400 pax 2016: 400 pax 2015: 400 pax 2014: 400 pax

A Copa Cidade de Paraguaçu de Gatebol, segundo o site eparaguacu.sp.gov.br, é uma tradicional competição que ocorre no mês de aniversário da Estância Turística há mais de 20 anos. A mesma é realizada pela entidade ACEPP – Associação Cultural e Esportiva de Paraguaçu Paulista.

### Até Que a Lua Vire Skol

Nome do evento: Até Que a Lua Vire Skol
---

## PLANO DIRETOR MUNICIPAL DE TURISMO 2018

Descrição do evento	Festa open bar que ocorre na virada do ano.
Demanda: Características:	( x ) Regional ( x ) Comemorativo
	Estimativa do Número de Visitantes: 2017:1200 pax 2016: 1000 pax 2015: 1000 pax

O evento “Até que a Lua vire Skol” é uma grande festa em comemoração ao 1º dia do ano e vem sendo promovido pelo grupo de amigos, intitulado 'Canalhas Open'. Neste ano, a festa foi realizada no Rancho TR e contou com 1.200 pessoas aproximadamente.

### Acampamento Juvenil

Nome do evento: Acampamento Juvenil	
Descrição do evento	Acampamento para jovens visando a formação cristã e o lazer.
Demanda: Características:	( x ) Regional ( x ) Religioso
	Estimativa do Número de Visitantes: 2017: 93 pax 2016: 68 pax 2015: 57 pax 2014: 45 pax

O Acampamento Juvenil promovido pela Paróquia Nossa Senhora da Paz, segundo o seu próprio site 'noticiasdapaz', é para jovens entre 18 e 28 anos de idade, desde que, não sejam casados/amasiados, separados ou que já tenha vivido alguma união conjugal. O evento ocorre no mês de fevereiro, este ano foi a sua quinta edição.

### Carnaval - Folia Paraguaçu

Nome do evento: Folia Paraguaçu	
Descrição do evento	Festividade de carnaval
Demanda: Características:	( x ) Regional ( x ) Artístico Cultural
	Estimativa do Número de Visitantes: 2017: 2000 pax

O Carnaval na Estância Turística de Paraguaçu Paulista, contou com um baile intitulado “Folia Paraguaçu” que foi promovido pelo Departamento de Cultura da Prefeitura Municipal, com intuito de resgatar e ou valorizar esta cultura popular, cuja programação buscou prestigiar os artistas locais e agradar os mais variados tipos de público numa festa para toda a família. O evento ocorreu no Centro Histórico e Cultural Isidoro Baptista, recebendo foliões de toda a região.

### Prova Pedestre Zé Melo

Nome do evento: Prova Pedestre Zé Melo	
Descrição do evento	Corrida pelas ruas do município
Demanda: Características:	( x ) Regional ( x ) Esportivo
	Estimativa do Número de Visitantes: 2017: 170 pax 2016: 150 pax 2015: 145 pax 2014: 128 pax

A prova, que acontece em memória do corredor José de Oliveira Melo – o Melão, segundo o site coater, é realizada pela Equipe Amigos do Zé Melo e conta com o apoio da Prefeitura Municipal, por meio do Departamento de Esporte e Lazer e também do comércio local. O evento, que neste ano está em sua 27ª edição, teve o percurso de 6km para corrida e 3km para caminhada.

### Torneio de Pesca

Nome do evento: Torneio de Pesca	
Descrição do evento	Torneio de pesca
Demanda: Características:	( x ) Municipal ( x ) Esportivo
	Estimativa do Número de Visitantes: 2017: 300 pax

A Ordem dos Advogados do Brasil - OAB/SP de Paraguaçu Paulista, de acordo com o site i7noticias, realizou no Pesqueiro Dona Maria um torneio de pesca com a participação de advogados e familiares.

### 1º Provão Ouro dos Três Tambores

Nome do evento: Provão Ouro dos Três Tambores	
Descrição do evento	Torneio com provas equestres três tambores
Demanda: Características:	( x ) Regional ( x ) Esportivo
	Estimativa do Número de Visitantes: 2017: 800 pax

O Rancho TR realizou, em abril, o 1º Provão Ouro dos Três Tambores, de acordo com o site i7noticias, foi distribuído R\$ 10 mil em prêmio, foi o primeiro ano de promoção no mês de abril.

### Costela Tropeira

Nome do evento: Costela Tropeira	
Descrição do evento	Festa gastronômica como prato principal costela no tacho
Demanda: Características:	( x ) Municipal ( x ) Outros. Qual? Gastronômico
	Estimativa do Número de Visitantes: 2017: 300 pax 2016: 300 pax 2015: 300 pax 2014: 300 pax

A Costela Tropeira já está na sua 10ª edição, segundo o site i7noticias, foi realizada pelo Lions Clube de Paraguaçu Paulista em sua sede; com cardápio composto por costela no tacho, feijão tropeiro, arroz, mandioca, saladas, entre outras.

### Jantar Italiano

Nome do evento: Jantar Italiano	
Descrição do evento	Evento gastronômico tendo como prato principal da culinária italiana
Demanda: Características:	( x ) Municipal ( x ) Outros. Qual? Gastronômico cultural
	Estimativa do Número de Visitantes: 2017: 450 pax 2016:450 pax 2015: 450 pax 2016: 450 pax

O Rotaract Club de Paraguaçu Paulista realizou no mês de março em sua sede, de acordo com o site assiscity, o 6º Jantar Italiano, com cardápio diverso de massas, incluindo a animação musical de Mariana Bulhões e Lorrán.

### **Caminhada Sítio Vitorio**

Nome do evento: Caminhada Sítio Vitorio	
Descrição do evento	Caminhada com almoço
Demanda: Características:	( x ) Municipal ( x ) Esportivo
	Estimativa do Número de Visitantes: 2017: 800 pax 2016: 750 pax 2015: 600 pax 2014: 500 pax

A Caminhada Sítio Vitorino, com sua 5ª edição em 2017, acontece no mês de maio, e segundo o site i7noticias, o percurso é de 22 km com saída de Paraguaçu Paulista ao sítio - os participantes podem escolher de que forma querem participar: caminhando, pedalando, entre outros e no final, é servido um almoço.

### **Encontro de Ex Paraguaçuenses da Colônia Japonesa**

Nome do evento: Encontro de ex-paraguaçuenses da colônia japonesa	
Descrição do evento	Reunião de ex moradores do município.
Demanda: Características:	( x ) Regional ( x ) Comemorativo
	Estimativa do Número de Visitantes: 2017: 800 pax 2016 : 450 pax

O 2º Encontro dos Ex-paraguaçuenses da Colônia Japonesa, segundo o site i7noticias, foi realizado na Associação Cultural e Esportiva de Paraguaçu Paulista - ACEPP. O evento também marcou a comemoração do cinquentenário Tricampeonato de Basebol da Alta Sorocabana, ocorrido entre 1965 à 1967.

### **1º Torneio de *Poker***

Nome do evento: Torneio de <i>Poker</i> dos Amigos
--

Descrição do evento	Eventos para jogo de <i>Poker</i>
Demanda: Características:	( x ) Municipal ( x ) Esportivo
	Estimativa do Número de Visitantes: 2017 : 300 pax

O 1º Torneio de *Poker* dos amigos, foi realizado na residência de Marcelo Guerino, reuniu um número significativo de participantes amantes do *poker* que atualmente é considerado um esporte.

### 1º Torneio de Pesca Solidária

Nome do evento: Torneio de Pesca Solidária	
Descrição do evento	Torneio de pesca
Demanda: Características:	( x ) Municipal ( x ) Esportivo
	Estimativa do Número de Visitantes: 2017: 300 pax

O 1º Torneio de Pesca Solidária foi realizado no Pesqueiro Dona Maria em Prol da Santa Casa de Misericórdia de Paraguaçu Paulista, com premiações para os participantes.

### Almoço Costela no Fogo de Chão

Nome do evento: Almoço Costela no Fogo de Chão	
Descrição do evento	Evento gastronômico tendo como prato principal costela de chão
Demanda: Características:	( x ) Regional ( x ) Outro. Qual? Gastronômico
	Estimativa do Número de Visitantes: 2017: 800 pax 2016 740 pax 2015: 750 pax

O Almoço Costela no Fogo de Chão, realizado no Centro de Convergência, é um evento em prol à Santa Casa de Paraguaçu Paulista.

### Festa de Santo Antônio

Nome do evento: Festa de Santo Antônio	
Descrição do evento	Quermesse em louvor à Santo Antônio
Demanda: Características:	( x ) Municipal ( x ) Religioso ( x ) Comemorativo
	Estimativa do Número de Visitantes: 2017: 3500 pax 2016: 2800 pax 2015: 3000 pax 2014:3200 pax

A tradicional quermesse em louvor à Santo Antônio, ocorre no mês de junho ao sábado e reúne dezenas de pessoas que se deliciam com os variados pratos e guloseimas preparados pelos fiéis. Já no dia seguinte, domingo, é servido o almoço - o evento já está em sua 41ª edição.

### Campeonato *Nandex Series Of Poker*

Nome do evento: Campeonato <i>Nandex Series Of Poker</i>	
Descrição do evento	Jogos de <i>Poker</i>
Demanda: Características:	( x ) Municipal ( x ) Esportivo
	Estimativa do Número de Visitantes: 2017: 600 pax 2016: 400 pax

O Campeonato *Nandex Series Of Poker*, segunda edição, reuniu um número significativo de pessoas amantes do *poker* que agora é considerado um esporte.

### Prova 3 Tambores - Rancho TR

Nome do evento: Prova 3 Tambores	
Descrição do evento	Prova de rodeio com três tambores
Demanda: Características:	( x ) Regional ( x ) Esportivo
	Estimativa do Número de Visitantes: 2017: 800 pax 2016: 500 pax 2015: 500 pax 2014: 400 pax

A 16ª Prova 3 Tambores, realizado no Rancho TR, conta com as categorias: *Test Horse*, *Mirim*, *Jovem*, *Kids*, *Feminino* e *Aberto*.

### 1º Churrasco no Lions Clube

Nome do evento: Churrasco no Lions Clube	
Descrição do evento	Evento gastronômico com fins beneficentes.
Demanda: Características:	( x ) Municipal ( x ) Outros. Qual? Gastronômico
	Estimativa do Número de Visitantes: 2017: 300 pax

O 1º Churrasco do Lions Clube de Paraguaçu Paulista, realizado no mês setembro contou com uma presença significativa do público que saboreou deliciosas carnes servidas com os típicos acompanhamentos.

### Almoço Sertanejo e Leilão de Gado

Nome do evento: Almoço Sertanejo e Leilão de Gado	
Descrição do evento	Evento gastronômico e leilão de gado
Demanda: Características:	( x ) Municipal ( x ) Exposição ( x ) Outros. Qual? Gastronômico
	Estimativa do Número de Visitantes: 2017: 800 pax 2016: 600 pax

A Associação de Pais e Amigos dos Excepcionais de Paraguaçu Paulista - APAE, realiza no mês de agosto o Almoço Sertanejo e Leilão de Gado - segunda edição - com a animação de Chico Carlos Leilões da cidade de Maracaí. O evento é beneficente e a sua renda é revertida para o pagamento de despesas da instituição, o mesmo acontece na sede da entidade.

### Festa das Nações da 2ª Igreja Presbiteriana Renovada

Nome do evento: Festa das Nações	
Descrição do evento	Venda de comidas típicas e atrações musicais



Demanda: Características:	( x ) Regional ( x ) Outros. Qual? Gastronômico cultural
	Estimativa do Número de Visitantes: 2017: 1500 pax 2016: 1400 pax 2015: 1400 pax 2014: 1000 pax

No mês julho, a 2ª Igreja Presbiteriana Renovada de Paraguaçu Paulista realizou a Festa das Nações em sua 14ª edição. O evento reuniu centenas de pessoas. Contou também, com a apresentação de música gospel.

### **Rock Head Festival**

Nome do evento: <i>Rock Head Festival</i>	
Descrição do evento	<i>Show musical gênero Rock and Roll</i>
Demanda: Características:	( x ) Regional ( x ) Artístico Cultural
	Estimativa do Número de Visitantes: 2017: 1200 pax

Aconteceu na Concha Acústica de Paraguaçu Paulista, no dia 09, a 1ª edição do *Rock Head Festival*, que reuniu bandas de Paraguaçu Paulista e região, iniciando à tarde e finalizando em altas horas. O evento foi dedicado ao *rock and roll* e amantes do estilo.

### **8º Porco no Rolete do Rotary Club**

Nome do evento: Porco no Rolete do Rotary Club	
Descrição do evento	Evento gastronômico com fins beneficentes.
Demanda: Características:	( x ) Municipal ( x ) Artístico Cultural
	Estimativa do Número de Visitantes: 2017: 500 pax 2016: 475 pax 2015:475 pax 2014: 475 pax

A 8ª edição do Porco no Rolete, ocorreu na sede do Rotary Club no último domingo, dia 10 de setembro deste ano.

### Kairós

Nome do evento: 4º Kairós	
Descrição do evento	Evento de reunião dos fiéis para louvação
Demanda: Características:	( x ) Municipal ( x ) Religioso
	Estimativa do Número de Visitantes: 2017: 800 pax 2016: 800 pax 2015: 800 pax 2014: 800 pax

A Paróquia Nossa Senhora da Paz de Paraguaçu Paulista realizou a 4ª edição do Kairós, que acontece, na sede social do PTC reunindo cerca de 800 pessoas. O evento contou com o show de Tony Allysson - música católica.

### Beer Day - Encontro de Cervejeiros Artesanais de Paraguaçu Paulista

Nome do evento: 3º Encontro de Cervejeiros Artesanais de Paraguaçu Paulista	
Descrição do evento	Evento gastronômico com degustação de cervejas artesanais
Demanda: Características:	( x ) Regional ( x ) Outros. Qual? Gastronômico
	Estimativa do Número de Visitantes: 2017: 400 pax 2016: 400 pax 2015: 400 pax

O Pesqueiro Dona Maria recepcionou o *Beer Day* III, o 3º Encontro de Cervejeiros Artesanais de Paraguaçu Paulista, com mais de quinze tipos de cervejas artesanais e animação musical com apresentação de bandas e DJ.

### 17ª Prova de Três Tambores

Nome do evento: 17ª Prova de Três Tambores	
Descrição do evento	Torneio com provas equestres
Demanda: Características:	( x ) Regional ( x ) Esportivo
	Estimativa do Número de Visitantes: 2017: 500 pax 2016: 500 pax 2015: 450 pax 2014: 400 pax

A Prova de Três Tambores em sua tradicional 17ª edição em 2017, foi realizada no Rancho TR.

#### 4º Acampamento - Igreja da Comunhão

Nome do evento: 4º Acampamento Igreja da Comunhão	
Descrição do evento	Acampamento para formação religiosa
Demanda: Características:	( x ) Municipal ( x ) Religioso
	Estimativa do Número de Visitantes: 2017: 150 pax 2016: 130 pax 2015:120 pax 2014: 100 pax

A Igreja da Comunhão realizou nos dias 03 e 04 de dezembro de 2017, na Fazenda Suzy, no distrito de Roseta, o 4º Acampamento. O evento, que é realizado anualmente, contou com muitas brincadeiras, estudos bíblicos, cultos, gincanas, entre outras atividades de lazer.

#### 1º Moto Café de Paraguaçu Paulista

Nome do evento: 1º Moto Café de Paraguaçu Paulista	
Descrição do evento	Evento gastronômico temático
Demanda: Características:	( x ) Regional ( x ) Temático ( x ) Outros. Qual? Gastronômico
	Estimativa do Número de Visitantes: 2017:100 pax

O Moto Clube Quatro Cilindros realizou na Espetaria do Brás, o 1º Moto Café de Paraguaçu Paulista. O evento iniciou às 8h com o café da manhã e se estendeu com o almoço; contou, também, com apresentações das Bandas locais de Rock.

#### ***Fight Master Combat MMA***

Nome do evento: <i>Fight Master Combat MMA</i>	
Descrição do evento	Evento de disputas e combates - MMA
Demanda:	( x ) Regional ( x ) Esportivo

Características:	Estimativa do Número de Visitantes: 2017: 1200 pax      2016: 1000 pax
------------------	---

O *Fight Master Combat* MMA, segundo o site i7noticias, foi realizado no Recanto Gaúcho, com o apoio do Departamento de Esportes e Lazer de Paraguaçu Paulista. Nove disputadas ocorreram no octógono e envolveu diversos atletas de Paraguaçu Paulista.

### 1º Amicão

Nome do evento: 1º Amicão	
Descrição do evento	Evento beneficente com ênfase na conscientização da comunidade
Demanda: Características:	( x ) Municipal ( x ) Exposição
	Estimativa do Número de Visitantes: 2017: 1500 pax

Os protetores voluntários, com o apoio da Prefeitura Municipal, segundo o site i7noticias, realizaram o 1º Amicão da Estância Turística de Paraguaçu Paulista. Com um público de aproximadamente 1.500 pessoas, o evento atingiu as expectativas dos organizadores, cujo foco foi conscientizar e sensibilizar os participantes quanto ao alto índice de abandono e maus tratos de animais registrados no município – vinte e três animais foram adotados.

### 1ª Cavalgada da Independência

Nome do evento: 1ª Cavalgada da Independência	
Descrição do evento	Cavalgada em comemoração Dia da Independência do Brasil
Demanda: Características:	( x ) Municipal ( x ) Comemorativo
	Estimativa do Número de Visitantes: 2017: 800 pax

A Comitativa Brasil realizou no dia 10 de setembro 2017 a 1ª Cavalgada da Independência em comemoração ao dia 7 de setembro. De acordo com o site

i7noticias, o evento possui uma comissão organizadora e teve o apoio da prefeitura. A cavalgada contou com cerca de 800 participantes que saíram do Paraguaçu Tênis Clube e percorreu a Avenida Paraguaçu, Avenida Brasil, Rua Antonio Machado e Avenida Galdino, sentido Sapezal, pela estrada “Boiadeira”, com destino ao Memorial Irmãs Galvão; com almoço coletivo, cujo cardápio foi: porco no tacho, feijão gordo, arroz, mandioca e farofa.

### 2.1.5. ESTRUTURAS PARA EVENTOS - EQUIPAMENTOS

No município existem os seguintes locais para o desenvolvimento e execução de eventos:

#### **Centro de Convenções Governador Mário Covas.**

Identificação: Centro de Convenções Governador Mário Covas.		Cadastur: Não cadastrado
Endereço: Alameda Gaspar Ampúdia s/nº.   Centro de Convergência Turística   Jardim Aeroporto		
Tipologia Público ( X ) Privado ( )	Área Coberta (m²) 1.610,93 m²	Área Descoberta (m²) 359.853,99 m²
Capacidade Público: 320	Site: não possui	E-mail: turismo@eparaguacu.sp.gov.br
Telefone: 018 3361 6165	Nº. Empregados fixos: 01 pax	Nº. de empregados temporário: 00
( ) Parque/ Pavilhão/ Centro de Exposições	(X) Auditório/ Salão para reuniões	( ) Outros   Qual(is)?
Observação: O Centro de Convenções Governador Mário Covas dispõe dos seguintes equipamentos para realização de Eventos: - Um auditório com capacidade para 320 pessoas sentadas - Sala Ipê com capacidade para 40 pessoas sentadas (Reuniões, palestras, cursos, entre outros) - Sala Alecrim com capacidade para 50 pessoas sentadas (Reuniões, palestras, cursos, entre outros) - Salão para exposições com capacidade para 80 pessoas - Recinto de exposição 100.000 pax		

### Recinto de Exposições Centro de Convergência Turística

Identificação: Recinto de Exposições Centro de Convergência Turística		Cadastur: Não cadastrado	
Endereço: Alameda Gaspar Ampúdia s/nº.   Centro de Convergência Turística   Jardim Aeroporto			
Tipologia: Público(X) Privado ( )	Área Coberta (m²) 360.059,50 m²	Área Descoberta (m²) 359.853,99 m²	
Capacidade Público: 50 mil	Site: não possui	E-mail: turismo@eparaguacu.sp.gov.br	
Telefone: (18) 3361.6165	Nº. Empregados fixos: 08 pax	Nº. de empregados temporário: 00	
( X ) Parque/ Pavilhão/ Centro de Exposições	( ? ) Auditório/ Salão para reuniões	( X ) Outros   Qual(is)?	
Observação: O Recinto de Exposições do Centro de Convergência Turística dispõe de estrutura para realização de grandes eventos com ruas pavimentadas, distribuição de água, esgoto e energia elétrica. Estrutura do Recinto: Centro de Convenções Governador Mário Covas   Área para Shows e Rodeio   2 Barracões para Exposição de Gado   2 Barracões para Exposição de pequenos Animais   1 Pavilhão para Leilão   Estacionamento para 3 mil veículos   Área descoberta para exposição comercial   1 Pavilhão de Eventos (em construção).			

### Centro Professorado Paulista

Identificação: Centro do Professorado Paulista		Cadastur: Não cadastrado	
Endereço: Avenida Galdino 120			
Tipologia Público( ) Privado ( x )	Área Coberta (m²) 500 m²	Área Descoberta (m²) 1.800 M²	
Capacidade Público: 450 pax	Site: <a href="https://www.cpp.org.br/sedes-regionais/ad/paraguacu-paulista,96">https://www.cpp.org.br/sedes-regionais/ad/paraguacu-paulista,96</a>	E-mail: paraguacu@cpp.org.br	
Telefone: (18) 3361-4414   3361-4415	Nº. Empregados fixos: 05 pax	Nº. de empregados temporário: 00 pax	
( ) Parque/ Pavilhão/ Centro de Exposições	(X) Auditório/ Salão para reuniões	( ) Outros   Qual(is)?	

Observação:  
possui uma piscina de 145 metros quadrados

### Paraguaçu Tênis Club

Identificação: Paraguaçu Tenis Clube		Cadastur: Não cadastrado
Endereço: Rua XV de Novembro, 35		
Tipologia Público ( ) Privado ( x )	Área Coberta (m <sup>2</sup> ) 1.500 m <sup>2</sup>	Área Descoberta (m <sup>2</sup> ) 500 M <sup>2</sup>
Capacidade Público: 1000 px	Site: Não possui	E-mail: turismo@eparaguacu.sp.gov.br
Telefone: 3361 1003	Nº. Empregados fixos: 10 pax	Nº. de empregados temporário:
( ) Parque/ Pavilhão/ Centro de Exposições	(X) Auditório/ Salão para reuniões	( ) Outros   Qual(is)?
Observação: Estrutura utilizado para eventos promocionais da entidade		

### Centro de Eventos do Hotel Resort Águas das Araras

Identificação: Centro de Eventos do Hotel Resort Águas das Araras		Cadastur: Não cadastrado
Endereço: Estrada do Sapé, S/N, Km1		
Tipologia Público ( ) Privado ( x )	Área Coberta (m <sup>2</sup> ) 1.200 m <sup>2</sup>	Área Descoberta (m <sup>2</sup> ) 290.000 m <sup>2</sup>
Capacidade Público: 500 pax	Site: aguasdasraras.com.br	E-mail: contato@aguadasraras.com.br
Telefone: 018 3361 2121	Nº. Empregados fixos: 24 pax	Nº. de empregados temporário: 02 pax
( ) Parque/ Pavilhão/ Centro de Exposições	(X) Auditório/ Salão para reuniões	( ) Outros   Qual(is)?
Observação: Centro de eventos utilizados para diversas ações.		

### Lions Club

Identificação: Lions Club		Cadastur: Não cadastrado
Endereço: Av Galdino, 200		
Tipologia Público( ) Privado ( x )	Área Coberta (m <sup>2</sup> ) 900 m <sup>2</sup>	Área Descoberta (m <sup>2</sup> ) 300 m <sup>2</sup>
Capacidade Público: 500 pax	Site: Não possui	E-mail: turismo@eparaguacu.sp.gov.br
Telefone: não possui	Nº. Empregados fixos: 02 pax	Nº. de empregados temporário: 00 pax
( ) Parque/ Pavilhão/ Centro de Exposições	(X) Auditório/ Salão para reuniões	( ) Outros   Qual(is)?
Observação: Estrutura utilizada para eventos da entidade		

### Rotary

Identificação: Rotary		Cadastur: Não cadastrado
Endereço: Av Galdino 10		
Tipologia Público( ) Privado ( x )	Área Coberta (m <sup>2</sup> ) 600 m <sup>2</sup>	Área Descoberta (m <sup>2</sup> ) 300m <sup>2</sup>
Capacidade Público: 600 pax	Site: www.rotarydeparagu acupaulista.org.br/home- clube	E-mail: turismo@eparaguacu.sp.gov.br
Telefone: (18) 3362-3016.	Nº. Empregados fixos: 02 pax	Nº. de empregados temporário: 00 pax
( ) Parque/ Pavilhão/ Centro de Exposições	(X) Auditório/ Salão para reuniões	( ) Outros   Qual(is)?
Observação: Estrutura utilizada para eventos da entidade		

### Loja Maçônica

Identificação: Loja Maçônica		Cadastur: Não cadastrado
Endereço: Princesa Isabel, 857		
Tipologia	Área Coberta (m <sup>2</sup> )	Área Descoberta (m <sup>2</sup> )



## PLANO DIRETOR MUNICIPAL DE TURISMO 2018

Público( ) Privado ( x )	650M2	600m2
Capacidade Público: 700 pax	Site: Não possui	E-mail: turismo@eparaguacu.sp.gov.br
Telefone: (18) 3361-1941	Nº. Empregados fixos: 01 pax	Nº. de empregados temporário: 00 pax
( ) Parque/ Pavilhão/ Centro de Exposições	(X) Auditório/ Salão para reuniões	( ) Outros   Qual(is)?
Observação: estrutura utilizada para eventos diversos		

### 2.1.6. EMPRESAS ORGANIZADORAS / PROMOTORAS DE EVENTOS

No município da Estância de Turística de Paraguaçu Paulista não existe uma empresa especializada em eventos, e a Prefeitura Municipal é a responsável por organizar parte dos eventos e outras entidades ou empreendedores turísticos organizam seus próprios eventos, portanto não caracterizando como empresa especificamente organizadora de eventos.

### 2.1.7. EQUIPAMENTOS DE RECREAÇÃO E ENTRETENIMENTO

No que se refere a equipamentos de lazer e recreação, o município da Estância Turística de Paraguaçu Paulista possui os seguintes, conforme quadro a seguir:

Equipamentos:	Possui?	Quantos	Capacidade	N ° de Empregados
Casa Noturna	Sim ( X ) Não ( )	03	3800	10
Casa de espetáculo	Sim ( ) Não ( X )	00	00	00
Teatro	Sim ( X ) Não ( )	01	600	Em reforma
Cinema	Sim ( X ) Não ( )	01	600	Em reforma
Centro de Tradições	Sim ( ) Não ( X )	00	00	00
Planetário/Observatório	Sim ( ) Não ( X )	00	00	00
Jardim Zoológico	Sim ( ) Não ( X )	00	00	00
Aquário	Sim ( X ) Não ( )	01	Construindo	

## PLANO DIRETOR MUNICIPAL DE TURISMO 2018

Viveiro	Sim ( X ) Não ( )	02	10.0000	22
Pista de boliche	Sim ( ) Não ( X )	00	00	00
Rampa para voo livre	Sim ( ) Não ( X )	00	00	00
Pesque Pague/ Pesque Solte	Sim ( X ) Não ( )	02	2.200	8
Campo de Golfe	Sim ( ) Não ( X )	00	00	00
Piscinas	Sim ( X ) Não ( )	03	3000	16
Estádio/Conjunto esportivo	Sim ( X ) Não ( )	01	15.000	6
Piscina Olímpica	Sim ( ) Não ( X )	00	00	00
Trail (moto - cross)	Sim ( X ) Não ( )	01	30.000	15
Kartódromo/Autódromo	Sim ( X ) Não ( )	01	30.000	15
Mirante	Sim ( ) Não ( X )	00	00	00
Clube Social	Sim ( X ) Não ( )	05	25.000	30
Outros. Quais?	Sim ( ) Não ( )			

### Casa Noturna

As casas noturnas do município se concentram na sede do município e são as seguintes:

- **Rancho Show Bar**  
Endereço: R. Mal. Castelo Branco, 1000,  
Telefone: (18) 99788-5428
- **Recanto Gaúcho**  
Endereço: Av. Sete de Setembro, 2487  
Telefone: (18) 3361-2096
- **Jesse James Paraguaçu**  
Av. Siqueira Campos, 2351  
Telefone: (18) 99781-8118

## Teatro

O Cine Teatro Municipal Lucila Nascimento fica localizado na rua Manilo Gobbi, 115. Encontra-se em reformas.

### Ilustração 024 - Cine Teatro Municipal



Fonte: eparaguacu.sp.gov.br

## Aquário

Localizado dentro do Centro de Educação Ambiental, Rodovia Vicinal Kiujiro Marubayashi; está em fase final de construção.

### Ilustração 025 - Aquário



Fonte: Acervo Território Brasil

### **Viveiro florestal**

O município possui dois viveiros florestal, sendo um de propriedade da Escola Augusto Tortolero Araújo, localizada na Rodovia SP 284 – km 477 e o outro de propriedade da Prefeitura de Paraguaçu localizada dentro da Faculdades Gammom na Rua Prefeito Jaime Monteiro, 791.

### **Pesqueiro Dona Maria**

O Pesqueiro Dona Maria oferece pesca esportiva, pesque pague, restaurante (serve porções, almoço, jantar e bebidas em geral); possui estacionamento e está localizado na Rodovia José Bassil Dower.

Contato: pelo telefone (18) 99785-3878 ou através da página eletrônica [www.pesqueirodonamaria.com.br](http://www.pesqueirodonamaria.com.br).

#### **Ilustração 026 - Pesqueiro Dona Maria**



Fonte: facebook Pesqueiro Dona Maria

### **Pesqueiro Esmeralda**

O Pesqueiro Esmeralda oferece pesca esportiva, pesque pague, restaurante, bar ao ar livre e parquinho. Está situado na Rodovia Raposo Tavares, Km 486. Contato pelo telefone (18) 99723-3133 ou pelo E-mail [julio\\_paiva65@hotmail.com](mailto:julio_paiva65@hotmail.com).

### Ilustração 027 - Pesqueiro Esmeralda



Fonte: Facebook Pesqueiro Esmeralda

### **Piscina Municipal**

Entrou na fase final a obra de construção da piscina municipal semiolímpica de Paraguaçu Paulista, localizada na esquina da Rua Maria Paula Gambier Costa com a Rua Barão do Rio Branco, atrás do Ginásio de Esportes Sylvio de Magalhães Padilha.

O local já está dotado de arquibancada, vestiários de atletas e sanitários. Na quinta-feira, dia 4 de julho, os operários contratados pela empresa responsável pela obra, realizaram a aplicação do concreto na piscina, que terá 25 metros.

A piscina municipal semiolímpica de Paraguaçu Paulista deverá ser uma referência para a prática da natação em toda a região e vai impulsionar ainda mais a natação paraguaçuense, que já tem atletas se destacando em todo o cenário nacional e até internacional.

Ilustração 028 - Obras da Piscina Municipal



Fonte: eparaguacu.sp.gov.br

**Estádio**

O Estádio Municipal Carlos Affini, foi inaugurado em 11 de março de 1956. Possui capacidade para 15.000 pessoas e está situado à Rua Rua Sete de Setembro, s/n.

Ilustração 029 - Estádio Municipal Carlos Affini



Fonte: site Templos do Futebol

## Kartódromo/Autódromo

A pista de Paraguaçu Paulista estruturada com o kartódromo, composto pela pista de mais de 10 mil metros quadrados, além dos boxes, torre de cronometragem e sanitários. Serão implantadas ainda sarjetas zebras e proteção de pneus, visando garantir total segurança aos praticantes da modalidade e ao público que for presenciar as provas

Ilustração 030 - Croqui do Projeto Kartódromo



Fonte: site [eparaguacu.sp.gov.br](http://eparaguacu.sp.gov.br)

## CLUBE SOCIAL

No município da Estância Turística de Paraguaçu Paulista possui clubes sociais, organizados pela sociedade deste município, no total soma oito, sendo:

### Paraguaçu Tênis Club

O Clube Paraguaçu Tênis Club está situado a Av. Paraguaçu, 1203; o telefone para contato é (18) 3361-1003, e o seu horário de funcionamento: 08:00–23:00. Possui piscina, quadras poliesportivas, quadra de tênis, playground e restaurante.

Ilustração 031 e 031 A - Paraguaçu Tênis Club



Fonte:site [Foursquare](#)

**Rotary Clube de Paraguaçu Paulista**

O clube é uma associação sem fins lucrativos (ONG) e está situado a Avenida Galdino, Nº10. Contato pelo telefone (18) 3362-3016

Ilustração 032 e 032 A - Rotary Clube de Paraguaçu Paulista e Monumento



Fonte : Facebok Rotary Club Paraguaçu Paulista

Fonte: Acervo Território Brasil



### **Lions Club de Paraguaçu Paulista**

Este clube de serviço, que faz parte do Lions Clube Internacional fundado em 10 de outubro de 1959. Localizado na Avenida Galdino, 20 - Centro

Ilustração 033 - Lions Clube de Paraguaçu Paulista



Fonte: Acervo Território Brasil

### **Loja Maçonaria Fraternidade**

Maçonaria é de origem francesa, e significa construção. O termo maçom portanto é a versão em português do francês; maçonaria por extensão significa "associação de pedreiros". Endereço: R. Princesa Isabel , 400 - Telefone: (18) 3361-1941

Ilustração 034 - Loja Maçônica



Fonte: Acervo Território Brasil

### **Associação Cultural e Esportiva de Paraguaçu Paulista - ACEPP**

Uma associação que visa representar a comunidade nipo-brasileira e promover a preservação e divulgação da cultura japonesa no Brasil, promovendo atividades filantrópicas, beneficentes de assistência social, esportivas e culturais;

Rua Pedro de Toledo 10 - Centro

Ilustração 035 - ACEPP



Fonte: Site Paraguacity

### **Centro Professorado Paulista - CPP**

Fundada em 2 de julho de 1993, a Sede Regional abrange os municípios de Borá, Lutécia Quatá e João Ramalho. Possui serviços de atendimento administrativo; acompanhamento de ações judiciais; esclarecimentos sobre a vida funcional; cursos de informática; médico; dentista; fisioterapia; limpeza de pele; acupuntura; possui ainda salão de festas; sala de auditório; biblioteca; área de lazer com cozinha e churrasqueira; piscina; área verde; estacionamento; dois apartamentos com TV e desenvolve atividades socioculturais e festas em datas comemorativas. Av. Galdino, 120 - Centro, Telefone: (18) 3361-4414 | 3361-4415 E-mail: paraguacu@cpp.org.br

#### Ilustração 036 - CPP



Fonte: site cpp.org


### **Associação dos Funcionários da Cocal - AFC**

O grupo de usina sucroalcooleira Cocal inaugurou no 11 de outubro de 1999, com a Implantação do Estatuto Social foram definidas as diretrizes administrativas e objetivos com a finalidade de proporcionar aos associados a prática de esportes, bem como realizar atividades de caráter social, recreativo e cultural.

No ano de 2000 foi realizada uma campanha especial para criação da carteira de associados e em 16 anos de história a associação possui mais de mil e quinhentos sócios ativos.

Possui uma a área de lazer, com quiosques com churrasqueiras, mesas, cadeiras e freezer e ainda *playground*, campo de futebol, piscina semiolímpica, piscina infantil, lanchonete, sauna, salão de jogos, academia beneficiando todos os associados e seus dependentes.

#### Ilustração 037 - Área Interna da AFC



Fonte: site [afcocal.com.br](http://afcocal.com.br)

#### **Clube de Tiro Desportivo**

O Clube do Tiro Desportivo, que reúne amantes da modalidade interessados na prática do esporte com segurança e dentro da legalidade; o stand foi inaugurado no último dia 08 de junho de 2011 e fica localizado na Estrada PGP 060, Km 2,25 + 350m – Bairro Brumado.

Ilustração 038 - imagem Aérea da Localização do Clube de Tiro



Fonte : site 1fir.st

### 2.1.8. TRANSPORTES

O transporte turístico no município de Paraguaçu Paulista proporciona o deslocamento de turistas e possui a seguinte característica:

#### Estrutura fretamentos

O município não possui estacionamento para ônibus fretados em local específico. Porém, possui os seguintes serviços:

#### Serviços – interno

Possui serviços internos de transporte que desempenham o papel importante de deslocamento interno de turistas. São elas:

#### Viação Vacaria

Transportadora Turística	Sim ( x ) Não ( )
Nome:	Viação Vacaria
Endereço	Italo Menegon,911
Site	<a href="https://viacaovacaria.com.br">https://viacaovacaria.com.br</a>

## PLANO DIRETOR MUNICIPAL DE TURISMO 2018

Email	Não possui
Telefone	(18) 3361-1251
Quantidade ônibus/vans	30
Número de empregados fixos:	60 pax
Número de empregados temporários (média anual):	00 pax
Capacidade total da frota	500 pax
Possui o CADASTUR?	Sim ( x ) Não ( )

### Rosinha Transportes e Turismo

Transportadora Turística	Sim ( x ) Não ( )
Nome:	Rosinha Transportes e Turismo
Endereço	Av Brasil 1649
Site	<a href="https://www.facebook.com/EmpresaRosinhaTurismo/about?lst=100002268352866%3A100008465947524%3A1516973070">https://www.facebook.com/EmpresaRosinhaTurismo/about?lst=100002268352866%3A100008465947524%3A1516973070</a>
Email	Não possui
Telefone	18 3361 7978
Quantidade ônibus/vans	03 veículos
Número de empregados fixos:	03 pax
Número de empregados temporários (média anual):	02 pax
Capacidade total da frota	50 pax
Possui o CADASTUR?	Sim ( ) Não ( x )

### Locavia Locação de Vans

Transportadora Turística	Sim ( x ) Não ( )
Nome:	Locavia Locação de Vans
Endereço	Rua Paraíba, 650 - Centro Term Rodoviario - - Vila Gammon - Paraguaçu Paulista, SP - CEP: 19700-000

## PLANO DIRETOR MUNICIPAL DE TURISMO 2018

Site	Não possui
Email	Não possui
Telefone	Tel: (18) 3361-4196 / Cel: (18) 99771-4051
Quantidade ônibus/vans	02 veículos
Número de empregados fixos:	03 pax
Número de empregados temporários (média anual):	03 pax
Capacidade total da frota	30 pax
Possui o CADASTUR?	Sim ( ) Não ( x )

No que se refere à frota de táxi, o município possui a seguinte característica para transporte da população e turistas:

Possui Frota de Táxi?	Sim ( x ) Não ( )
Capacidade (nº veículos)	28 veículos

As locações de veículos estão assim representadas:

### **Simonetti Locadora de Automóveis**

Locadora de Veículos	Sim ( x ) Não ( )
Nome:	Simonetti Locadora de Automóveis
Endereço	Tv Dona Amélia, 45 - Centro - Paraguaçu Paulista, SP - CEP: 19700-000
Site	Não possui
Email	Não possui
Telefone	(18) 3361-1251
Capacidade	10 carros
Número de empregados fixos:	02 pax
Número de empregados temporários (média anual):	00 pax

### Alabama Beer Locação Veículos

Locadora de Veículos	Sim ( x ) Não ( )
Nome:	Alabama Beer Locação Veículos
Endereço	R 12 de Março, 415 - b - - Centro - Paraguaçu Paulista, SP - CEP: 19700-000
Site	Não possui
Email	Não Possui
Telefone	(18) 3361-1251
Capacidade	12 carros
Número de empregados fixos:	02 pax
Número de empregados temporários (média anual):	00 pax

### Locavia Locação de Veículos

Locadora de Veículos	Sim ( x ) Não ( )
Nome:	Locavia Locação de Veículos
Endereço	Av. Jose Jorge Estevam, Nº 883
Site	Não possui
Email	Não Possui
Telefone	Tel: (18) 3361-4196 / Cel: (18) 99771-4051
Capacidade	10 carros
Número de empregados fixos:	02 pax
Número de empregados temporários (média anual):	00 pax



## Serviços Externos

No município não existe serviço de cobrança para entrada de ônibus ou vans na área urbana do município.

### 2.1.9. INFORMAÇÕES TURÍSTICAS


Na Estância Turística de Paraguaçu Paulista, atualmente, não há Posto ou Centro de Informações Turísticas, porém, o Departamento de Turismo atende às necessidades através do telefone (18) 3361 - 6165 no horário das 7h30 às 17h de segunda a sexta-feira; aos finais de semana: para o Grande Lago o contato é através do telefone (18) 997296790 e para o trem Maria Fumaça o telefone é 18 99723.6706.

### Sinalização Turística

O município implantou a sinalização turística desde 2007, e com o projeto para atualização aprovado no Departamento de Apoio ao Desenvolvimento às Estâncias – Governo estado de SP - DADETUR, dotando a cidade de uma nova e moderna sinalização turística e viária em alguns pontos.

Possui Sinalização Turística ?	Sim ( X ) Não ( )
A modalidade de acesso é:	Para veículos motorizados ( X ) para pedestre ( )
Possui sinalização:	Em todo município ( X ) Somente no entorno do atrativo ( )
A Sinalização é:	informativa ( X ) interpretativa ( )
Obedece ao padrão internacional?	Sim ( X ) Não ( )
A sinalização é apresentada em mais de um idioma?	Sim ( ) Não ( X ) Quais?

### Ilustrações 039 e 039 A - Sinalização Turística no Município



Fonte: Acervo Território Brasil

## 2.2. ATRATIVOS TURÍSTICOS

O Município da Estância Turística Paraguaçu Paulista, tida como a “Princesinha da Alta Sorocabana”, vem se firmando no cenário Turístico do Estado de São Paulo como um potencial pólo de desenvolvimento do setor de entretenimento cultural, natural, rural, lazer e eventos.

Alguns a chamam de “Cidade das Águas” o que tem muito sentido, visto que no significado do seu nome Paraguaçu quer dizer “Para” (Água) “Guaçu” (Grande), na língua tupi-guarani, fazendo jus à abundância de águas em todo o município. Água quente jorrando de uma fonte natural rica em flúor, fez nascer o clube Thermas de Paraguaçu – que transformado pelo empresário João Camolesi – denomina-se Resort Parque das Araras. Enquanto isso os rios Água das Mortes e Cachoeira se juntaram para criar o maior lago da região, o Grande Lago do Parque Aquático “Prefeito Benedito Benício”, formando uma praia pública com areias brancas, palco de inúmeras opções de lazer e esporte.

Situada no oeste do estado de São Paulo, região rica em histórias e conquistas, vistas pelo pioneirismo dos tropeiros a desbravar aquela então inóspita paragem, hoje resgatada pela cultura local com a catira, o teatro, a música raiz, o artesanato, a culinária e a Folia de Reis, que refletem novos horizontes ao apito da

velha locomotiva a envolver todos os “Josés e Marias” com a sua fumaça pelos trilhos da antiga Estrada de Ferro Sorocabana, percorridos pela Maria Fumaça “Dona Lina”, levando os felizes passageiros do “Trem Turístico e Cultural Moita Bonita”.

No que se refere ao desenvolvimento regional do turismo, Paraguaçu Paulista recebeu o título de Estância Turística no ano de 1997 sendo inserida no mapa do Turismo Brasileiro.

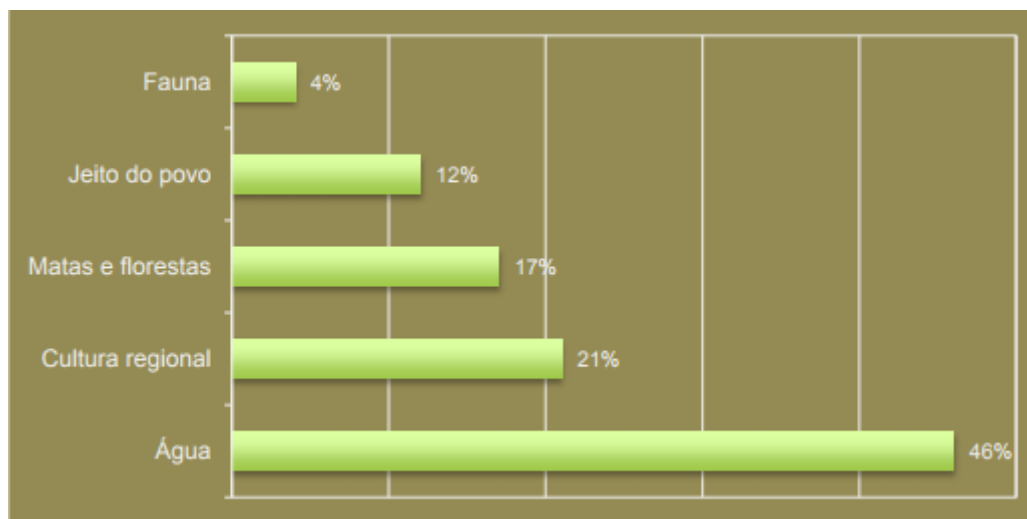
Para firmar essa vocação, os estudos foram divididos em atrativos naturais, atrativos culturais, segmentação e demanda turística.

### **2.2.1. ATRATIVOS NATURAIS**

O município não possui Parques Naturais, porém existe em Paraguaçu Paulista outros atrativos e potenciais naturais, citados na sequência do texto. No mais, o município vem se firmando no cenário Turístico do estado de São Paulo como um potencial pólo de desenvolvimento do setor de entretenimento cultural histórico, natural, rural e de lazer. Também é conhecida como “Cidade das Águas” pela abundância de águas em todo o município. Possui água quente jorrando de uma fonte natural rica em flúor; e os rios Alegre e Água das Mortes que se juntaram para criar o maior lago da região, conhecido como Grande Lago.

Contudo, a ABETA desenvolveu pesquisa para traçar o perfil do turista brasileiro e detectou que 46 % por cento prefere destinos que contenha água, 17 % desejam lugares que tenham matas e florestas e 4 % preferem ter contato com a fauna nos destinos de suas viagens, portanto temos 67 % dos turistas que desejam envolvimento com a natureza, motivo que justifica investimentos em atividades ao ar livre.

Gráfico 006- Perfil do Turista de Natureza no Brasil o que Mais Valoriza no País



Fonte: Mitur e ABETA 2010

Contudo, em sua área territorial, a Estância Turística de Paraguaçu Paulista possui diversos atrativos naturais como segue nos quadros abaixo.

### Poço das Termas

Outros Atrativos Naturais	Poço de água termal
Caracterização	( X ) Atrativo ( ) Potencial Atrativo
Nome :	Poço do Thermas - Hotel Resort das Araras
Site / e mail	Site: <a href="http://www.aguadasararas.com.br">www.aguadasararas.com.br</a> E-mail: <a href="mailto:atendimento@aguadasararas.com.br">atendimento@aguadasararas.com.br</a>
Número de empregados fixos:	25 pax
Número de empregados temporários (média anual):	00 pax
Existe cobrança de entrada? Valor?	Sim ( X ) Não ( ) - Conforme pacote de hospedagem.
Fluxo de visitantes	25.000 pax aproximadamente
Possui Sinalização ?	Sim ( X ) Não ( )
Possui receptivo? (guias, monitores)	Sim ( X ) Não ( )

É obrigatório o acompanhamento de guia de turismo/monitor na visitação?	Sim ( <input checked="" type="checkbox"/> ) Não ( <input type="checkbox"/> ) Em partes ( <input type="checkbox"/> ) Quais?
---	--

Este poço está localizado no interior do Resort Águas das Araras que atualmente recebe turistas de todo o Brasil, isso com aproveitamento de um poço perfurado pela Petrobrás, em busca de petróleo, surgiram as Águas Quentes Naturais vindas de 1.730 metros de profundidade, numa temperatura de 52° C.

Ilustração 040 - Área Interna do Resort Água das Araras



Fonte:paraguacity


### Fenda

Outros Atrativos Naturais	Fenda
Caracterização	( <input type="checkbox"/> ) Atrativo ( <input checked="" type="checkbox"/> ) Potencial Atrativo
Nome :	Fenda
Site / e mail	Não possui
Número de empregados fixos:	00 pax
Número de empregados temporários (média anual):	00 pax

Existe cobrança de entrada? Valor?	Sim ( ) Não ( x )
Fluxo de visitantes	2.000 pax aproximadamente
Possui Sinalização ?	Sim ( ) Não ( x )
Possui receptivo? (guias, monitores)	Sim ( ) Não ( x )
É obrigatório o acompanhamento de guia de turismo/monitor na visitação?	Sim ( ) Não ( x ) Em partes ( ) Quais?

Uma fenda no meio de uma rocha com aproximadamente 100 metros de comprimento, com 5 de largura e 15 de altura

Ilustração 041 - Fenda



Fonte: Acervo Território Brasil

### Parque Aquático Benedito Benício - Grande Lago

Outros Atrativos Naturais	Balneário
Caracterização	( X ) Atrativo ( ) Potencial Atrativo
Nome :	Grande Lago - Parque Aquático Prefeito Benedito Benício
Site / e mail	www.eparaguacu.sp.gov.br
Número de empregados fixos:	25 pax
Número de empregados temporários (média anual):	00 pax
Existe cobrança de entrada? Valor?	Sim ( ) Não ( X )
Fluxo de visitantes	25.000 pax aproximadamente
Possui Sinalização ?	Sim ( X ) Não ( )
Possui receptivo? (guias, monitores)	Sim ( X ) Não ( )
É obrigatório o acompanhamento de guia de turismo/monitor na visitaç�o?	Sim ( ) Não ( X ) Em partes ( ) Quais?

O Grande Lago est  localizado na Rodovia *Kiujiro Marubayashi*, compreendendo uma  rea total de 119.262,30 m<sup>2</sup>, possui estacionamento, salva vidas, restaurante e loca o de equipamentos pedalinho e caiaque, *playground*; quiosques, sanit rios, churrasqueiras,  reas reservadas  s pr ticas de atividades desportivas e culturais:  reas reservadas  s pr ticas de atividades n uticas e marina e clube n utico.

Ilustração 042 - Vista Aéreo Parque Aquático Benedito Benício - e seu Lago



Fonte: site paraguacity.com

### Escola Ambiental

Outros Atrativos Naturais	Escola Ambiental
Caracterização	( X ) Atrativo ( ) Potencial Atrativo
Nome :	Centro de Educação Ambiental da Estância Turística de Paraguaçu Paulista
Site / e mail	www.eparaguacu.sp.gov.br
Número de empregados fixos:	05 pax
Número de empregados temporários (média anual):	00 pax
Existe cobrança de entrada? Valor?	Sim ( ) Não ( X )
Fluxo de visitantes	3.000 pax ano aproximadamente
Possui Sinalização ?	Sim ( X ) Não ( )
Possui receptivo? (guias, monitores)	Sim ( X ) Não ( )
É obrigatório o acompanhamento de guia de turismo/monitor na visitação?	Sim ( X ) Não ( ) Em partes ( ) Quais?

O CEA foi criado pelo Decreto nº 4.435 de 30/11/2004 e desde de 2014, e coordenado pelo Departamento de Meio Ambiente da Prefeitura Municipal, a cada dia que passa vem se tornando um centro de referência no setor para a Estância



Turística, bem como para as cidades da região, recebendo semanalmente a visita de escolas, entidades e grupos formados por visitantes de Paraguaçu Paulista e de toda a região oeste do estado de São Paulo

No local são desenvolvidas atividades de lazer, recreação e, principalmente, de educação ambiental com as pessoas passando por uma série de “estações” onde conhecem dados do município sobre coleta de resíduos, procedimentos de arborização e informações sobre coleta seletiva de materiais recicláveis.

Na oportunidade da visita, a pessoa tem contato com a fauna e flora nativas do local, sendo que após assistir apresentações e vídeos, os visitantes saem a campo e, devidamente orientados, passam por uma trilha ecológica, onde tem a missão de encontrar na prática aquilo que acabara de ver nas fotos.

Neste local está sendo construído um aquário para expor a fauna aquática da região e em breve acontece a inauguração, proporcionando um fluxo interessante de turistas e excursionista no local.

Existe ainda um Parque de Aventura com atividade de arvorismo adultos e infantil, tirolesas adusto e também infantil e parede de escalada que coloca o visitante em contato maior ainda com a natureza, pois durante o circuito observa a copa das árvores, além do controle emocional proposto pela adrenalina.

Ilustração 043 - CEA Área Interna



Fonte: site eparaguacu.sp.gov.br

Ilustração 043 A - CEA Área Externa



Fonte: site eparaguacu.sp.gov.b

### Gruta Toca da Onça

Outros Atrativos Naturais	Gruta
Caracterização	( ) Atrativo ( X ) Potencial Atrativo
Nome :	Gruta Toca da Onça
Site / e mail	Não possui
Número de empregados fixos:	Não possui
Número de empregados temporários (média anual):	Não possui
Existe cobrança de entrada? Valor?	Sim ( ) Não ( X )
Fluxo de visitantes	Não possui
Possui Sinalização ?	Sim ( ) Não ( X )
Possui receptivo? (guias, monitores)	Sim ( ) Não ( X )
É obrigatório o acompanhamento de guia de turismo/monitor na visitaç�o?	Sim ( ) Não ( X ) Em partes ( ) Quais?

Na divisa de munic pios entre a Est ncia Tur stica de Paraguaçu Paulista e Quat , existe uma cavidade natural conhecida como Toca da Onça, um grande potencial atrativo tur stico, com uma variada fauna e flora interna, onde pode-se encontrar um pequeno c rrego que surge de dentro da caverna, e em sua boca uma cachoeira com sete metros de altura.

Distante 24 km da sede do munic pio da Est ncia Tur stica de Paraguaçu Paulista, com acesso pela Rodovia SP 284.

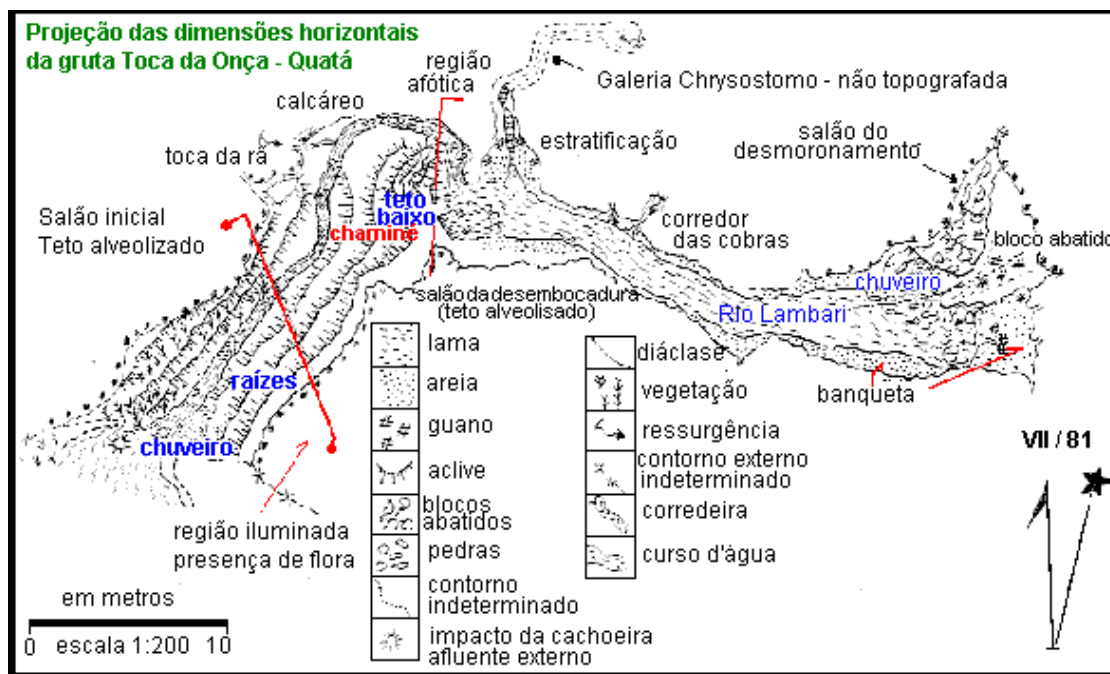
Ilustração 044 - Gruta Toca da Onça



Fonte: Acervo Território Brasil

Segundo o site [quata.com.br](http://quata.com.br), esta gruta possui uma vegetação que se estende por aproximadamente 10 metros da entrada, deste ponto em diante, não recebe mais luz do sol, impossibilitando a presença de flora. No seu interior existem desmoronamento de grandes proporções. A presença humana está registrada com a inscrição gravada na rocha "AP 1949". Segundo pesquisas, pessoas que penetraram na Toca da Onça no passado afirmam que sua extensão era algo em torno de 1 km, contra os 73 m possíveis de se alcançar atualmente. Para transformar este potencial turístico em um atrativo, serão necessários estudos diversos envolvendo profissionais especializados e atender legislação específica, além de atender a Lei Geral do Turismo 11.771/08 que menciona a implementação do Sistema de Gestão da Segurança - SGS.

Ilustração 045 - Projeções das Dimensões Horizontais da Gruta Toca da Onça



Fonte: www.quata.com.br

### Cachoeira do Lajeadoinho

Outros Atrativos Naturais	Cachoeira
Caracterização	( ) Atrativo ( X ) Potencial Atrativo
Nome :	Cachoeira do Lajeadoinho
Site / e mail	Não tem
Número de empregados fixos:	Não tem
Número de empregados temporários (média anual):	Não tem
Existe cobrança de entrada? Valor?	Sim ( ) Não ( X )
Fluxo de visitantes	3.000 pax ano
Possui Sinalização ?	Sim ( ) Não ( X )
Possui receptivo? (guias, monitores)	Sim ( ) Não ( X )
É obrigatório o acompanhamento de guia de turismo/monitor na visitação?	Sim ( ) Não ( X ) Em partes ( ) Quais?

A cachoeira do Lajeado fica localizado próximo ao trevo de acesso a usina Zillor, a presença de área de preservação permanente na proximidade da cachoeira que tem suas águas transparente.

Ilustração 046 - Cachoeira do Lajeado



Fonte: Acervo Território Brasil

### Cachoeira do Índio Serôdio

Outros Atrativos Naturais	Cachoeira
Caracterização	( ) Atrativo ( x ) Potencial Atrativo
Nome :	Cachoeira do Índio Serôdio
Site / e mail	Não tem
Número de empregados fixos:	Não tem
Número de empregados temporários (média anual):	Não tem
Existe cobrança de entrada? Valor?	Sim ( ) Não ( x )
Fluxo de visitantes	3.000 pax ano
Possui Sinalização ?	Sim ( ) Não ( x )
Possui receptivo? (guias, monitores)	Sim ( ) Não ( X )
É obrigatório o acompanhamento de guia de turismo/monitor na visitação?	Sim ( ) Não ( X ) Em partes ( ) Quais?

A Cachoeira do Índio Serôdio tem esse nome pois havia um índio que morava no local e apenas deixava se banhar ali quem fosse amigo dele. A cachoeira fica localizado próximo ao distrito de Conceição de Monte Alegre a uma corredeira um pouco acima da mesma onde excursionistas de toda região visitam este local.

Ilustração 047 - Cachoeira do Índio Serôdio



Fonte: Acervo Território Brasil

### Salto do Nagamatsu

Outros Atrativos Naturais	Cachoeira
Caracterização	( ) Atrativo ( X ) Potencial Atrativo
Nome :	Salto do Nagamatsu
Site / e mail	Não tem
Número de empregados fixos:	Não tem
Número de empregados temporários (média anual):	Não tem
Existe cobrança de entrada? Valor?	Sim ( ) Não ( X )
Fluxo de visitantes	3.000 pax ano
Possui Sinalização ?	Sim ( ) Não ( X )

Possui receptivo? (guias, monitores)	Sim ( ) Não ( X )
É obrigatório o acompanhamento de guia de turismo/monitor na visitação?	Sim ( ) Não ( X ) Em partes ( ) Quais?

Localizada no distrito da Roseta, existem dois saltos, cada um de aproximadamente 1,50 metro, possui este nome pelo motivo das terras serem antigamente da tradicional família Nagamatsu.

#### Ilustração 048 - Salto do Nagamatsu



Fonte: Acervo Território Brasil

#### Água da Cachoeira

Outros Atrativos Naturais	Cachoeira
Caracterização	( ) Atrativo ( X ) Potencial Atrativo
Nome :	Água da Cachoeira
Site / e mail	Não tem
Número de empregados fixos:	Não tem
Número de empregados temporários (média anual):	Não tem

Existe cobrança de entrada? Valor?	Sim ( ) Não ( x )
Fluxo de visitantes	5.000 pax ano
Possui Sinalização ?	Sim ( ) Não ( x )
Possui receptivo? (guias, monitores)	Sim ( ) Não ( x )
É obrigatório o acompanhamento de guia de turismo/monitor na visitação?	Sim ( ) Não ( x ) Em partes ( ) Quais?

Conhecida como Cachoeira do Horto, por ficar próxima ao Horto Florestal de Paraguaçu Paulista, sua água são claras e constantemente são visitadas pelas ciclistas da região.

Ilustração 049 - Água da Cachoeira



Fonte: Acervo Território Brasil

### Cachoeira do Alegre

Outros Atrativos Naturais	Cachoeira
Caracterização	( ) Atrativo ( X ) Potencial Atrativo
Nome :	Cachoeira do Alegre
Site / e mail	Não tem
Número de empregados fixos:	Não tem



Número de empregados temporários (média anual):	Não tem
Existe cobrança de entrada? Valor?	Sim ( ) Não ( X )
Fluxo de visitantes	3.500 pax ano
Possui Sinalização ?	Sim ( ) Não ( X )
Possui receptivo? (guias, monitores)	Sim ( ) Não ( X )
É obrigatório o acompanhamento de guia de turismo/monitor na visitação?	Sim ( ) Não ( X ) Em partes ( ) Quais?

Localizado próximo ao bairro do Campinho, o rio que forma a cachoeira é o mesmo que abastece de água o município de Paraguaçu Paulista.

#### Ilustração 050 - Água da Cachoeira



Fonte: Acervo Território Brasil

#### Cachoeira da E.T.E.

Outros Atrativos Naturais	Cachoeira
Caracterização	( ) Atrativo ( X ) Potencial Atrativo
Nome :	Cachoeira da E.T.E.

Site / e mail	Não tem
Número de empregados fixos:	Não tem
Número de empregados temporários (média anual):	Não tem
Existe cobrança de entrada? Valor?	Sim ( ) Não ( X )
Fluxo de visitantes	3.300 pax ano
Possui Sinalização ?	Sim ( ) Não ( X )
Possui receptivo? (guias, monitores)	Sim ( ) Não ( X )
É obrigatório o acompanhamento de guia de turismo/monitor na visitação?	Sim ( ) Não ( X ) Em partes ( ) Quais?

Localizado próximo à Estação de Tratamento de Esgoto, o rio que faz a mesma é o Rio Alegre.

Ilustração 051 - Cachoeira da E.T.E.



Fonte: Acervo Território Brasil

### Cachoeira Tio Minguta

Outros Atrativos Naturais	Cachoeira
Caracterização	( ) Atrativo ( X ) Potencial Atrativo
Nome :	Cachoeira Tio Miguta
Site / e mail	Não tem

Número de empregados fixos:	Não tem
Número de empregados temporários (média anual):	Não tem
Existe cobrança de entrada? Valor?	Sim ( ) Não ( X )
Fluxo de visitantes	3.500 pax ano
Possui Sinalização ?	Sim ( ) Não ( X )
Possui receptivo? (guias, monitores)	Sim ( ) Não ( X )
É obrigatório o acompanhamento de guia de turismo/monitor na visitação?	Sim ( ) Não ( X ) Em partes ( ) Quais?

Localizada no Bairro da Mambuca, dentro de uma propriedade que pertence à família de Domingos Paulino Vieira – conhecido como Minguta, um dos fundadores de Paraguaçu Paulista

Ilustração 052 - Cachoeira Tio Minguta



Fonte: Acervo Território Brasil

## Salto do Capivara

Outros Atrativos Naturais	Cachoeira
Caracterização	( ) Atrativo ( X ) Potencial Atrativo
Nome :	Salto Capivara
Site / e mail	Não tem
Número de empregados fixos:	Não tem
Número de empregados temporários (média anual):	Não tem
Existe cobrança de entrada? Valor?	Sim ( ) Não ( X )
Fluxo de visitantes	1.500 pax ano
Possui Sinalização ?	Sim ( ) Não ( X )
Possui receptivo? (guias, monitores)	Sim ( ) Não ( X )
É obrigatório o acompanhamento de guia de turismo/monitor na visitação?	Sim ( ) Não ( X ) Em partes ( ) Quais?

Localizado próximo ao bairro de Cardoso de Almeida, é uma queda d'água que tem o maior volume de água de todas que o município possui.

Ilustração 053 - Salto Capivara




Fonte: Acervo Território Brasil

### Cachoeira do Cris

Outros Atrativos Naturais	Cachoeira
Caracterização	( ) Atrativo ( X ) Potencial Atrativo
Nome :	Cachoeira do Cris
Site / e mail	Não tem
Número de empregados fixos:	Não tem
Número de empregados temporários (média anual):	Não tem
Existe cobrança de Entrada? Valor?	Sim ( ) Não ( X )
Fluxo de visitantes	3.500 pax ano
Possui Sinalização ?	Sim ( ) Não ( X )
Possui receptivo? (guias, monitores)	Sim ( ) Não ( X )
É obrigatório o acompanhamento de guia de turismo/monitor na visitaçãõ?	Sim ( ) Não ( X ) Em partes ( ) Quais?

Esta cachoeira fica localizada no bairro da Cabiúna e é visitada por moradores e excursionistas de toda a região. Recebe este nome de cachoeira do Cris, devido ao fato da trilha feita até ela for feita por um rapaz com o nome Cristian.

Ilustração 054 - Cachoeira do Cris



Fonte: Acervo Território Brasil

### Cachoeira da Cabiúna

Outros Atrativos Naturais	Cachoeira
Caracterização	( ) Atrativo ( X ) Potencial Atrativo
Nome :	Cachoeira da Cabiúna
Site / e mail	Não tem
Número de empregados fixos:	Não tem
Número de empregados temporários (média anual):	Não tem
Existe cobrança de Entrada? Valor?	Sim ( ) Não ( X )
Fluxo de visitantes	3.000 pax ano
Possui Sinalização ?	Sim ( ) Não ( X )
Possui receptivo? (guias, monitores)	Sim ( ) Não ( X )
É obrigatório o acompanhamento de guia de turismo/monitor na visitaçã?	Sim ( ) Não ( X ) Em partes ( ) Quais?

Cachoeira localizada também no bairro da Cabiúna na zona rural do município, suas águas são claras e a presença de vegetação fechada ao entorno o seu acesso se dá por uma trilha.

Ilustração 055 - Cachoeira Cabiuna



Fonte: Acervo Território Brasil

## Salto da Roseta

Outros Atrativos Naturais	Cachoeira
Caracterização	( ) Atrativo ( X ) Potencial Atrativo
Nome :	Salto da Roseta
Site / e mail	Não tem
Número de empregados fixos:	Não tem
Número de empregados temporários (média anual):	Não tem
Existe cobrança de entrada? Valor?	Sim ( ) Não ( X )
Fluxo de visitantes	2.000 pax ano
Possui Sinalização ?	Sim ( ) Não ( X )
Possui receptivo? (guias, monitores)	Sim ( ) Não ( X )
É obrigatório o acompanhamento de guia de turismo/monitor na visitaçãõ?	Sim ( ) Não ( X ) Em partes ( ) Quais?

Fica localizada no distrito da Roseta, é um salto de aproximadamente 12 metros de altura, onde o visitante pode adentrar ao meio da queda.

Ilustração 056 - Salto da Roseta



Fonte: Acervo Território Brasil

### Cachoeira Pouso Alegre

Outros Atrativos Naturais	Cachoeira
Caracterização	( ) Atrativo ( X ) Potencial Atrativo
Nome :	Cachoeira Pouso Alegre
Site / e mail	Não tem
Número de empregados fixos:	Não tem
Número de empregados temporários (média anual):	Não tem
Existe cobrança de Entrada? Valor?	Sim ( ) Não ( X )
Fluxo de visitantes	3.200 pax ano
Possui Sinalização ?	Sim ( ) Não ( X )
Possui receptivo? (guias, monitores)	Sim ( ) Não ( X )
É obrigatório o acompanhamento de guia de turismo/monitor na visitação?	Sim ( ) Não ( X ) Em partes ( ) Quais?

Localizada próximo no bairro rural de Cardoso de Almeida, as águas são claras e o rio que a forma é o córrego Pouso Alegre.

Ilustração 057 - Cachoeira do Pouso Alegre



Fonte: Acervo Território Brasil



### Cachoeira dos Oliveiras

Outros Atrativos Naturais	Cachoeira dos Oliveiras
Caracterização	( ) Atrativo ( X ) Potencial Atrativo
Nome :	Cachoeira dos Oliveiras
Site / e mail	Não tem
Número de empregados fixos:	Não tem
Número de empregados temporários (média anual):	Não tem
Existe cobrança de Entrada? Valor?	Sim ( ) Não ( X )
Fluxo de visitantes	1.500 pax ano
Possui Sinalização ?	Sim ( ) Não ( X )
Possui receptivo? (guias, monitores)	Sim ( ) Não ( X )
É obrigatório o acompanhamento de guia de turismo/monitor na visitação?	Sim ( ) Não ( X ) Em partes ( ) Quais?

Localizada na divisa do município de Paraguaçu com o município de Maracáí, é uma cachoeira que permite que o visitante fique atrás de sua queda sem se molhar. Recebe este nome de cachoeira dos Oliveiras.


### Horto Florestal

Outros Atrativos Naturais	Horto Florestal
Caracterização	( ) Atrativo ( X ) Potencial Atrativo
Nome :	Estação Experimental de Paraguaçu Paulista - João José Galhardo
Site / e mail	hortoppta@if.sp.gov.br
Telefone	(18) 3361-1909
Número de empregados fixos:	Não tem
Número de empregados temporários (média anual):	Não tem

Existe cobrança de Entrada? Valor?	Sim ( ) Não ( X )
Fluxo de visitantes	00 pax
Possui Sinalização ?	Sim ( ) Não ( X )
Possui receptivo? (guias, monitores)	Sim ( ) Não ( X )
É obrigatório o acompanhamento de guia de turismo/monitor na visitação?	Sim ( ) Não ( X ) Em partes ( ) Quais?

Possui uma área (ha): 442,09, está localizado na latitude: 22°22'14.83" S e longitude: 50°34'23.07" O, com uma altitude: 490m, possui clima tipo CWa, possui a temperatura média anual dos meses mais quentes em 30°C e dos meses mais frios em 10°C. Sua topografia apresenta relevo suave ondulado, com altitude média de 490 m acima do nível do mar, com solo Latossolo Vermelho Distrófico e nele possui essências nativas e essências exóticas principalmente Pinus e Eucalyptus; é cortada pelos ribeirões Água da Cachoeira e Alegre e em sua flora não existe levantamento detalhado do número de espécies, mas existe uma variedade de espécies típicas do cerrado.

Ilustração 058 - Horto Florestal



Fonte: <http://wikimapia.org>

## 2.2.2. ATRATIVOS CULTURAIS

De acordo com o Ministério do Turismo, atrativos culturais são bens de natureza material e imaterial que expressam ou revelam a memória e a identidade das populações e comunidades. São bens culturais de valor histórico, artístico científico, simbólico, passíveis de se tornarem atrações turísticas, tais como: arquivos, edificações, conjuntos urbanísticos e etc.

A Estância Turística de Paraguaçu Paulista vem se firmando no cenário Turístico do Estado de São Paulo como um potencial pólo de desenvolvimento do setor de entretenimento cultural, natural, rural e de lazer. Há em sua história todo um legado cultural, seja por sua povoação ligada a estação de trem, que entre outros, deixou de herança o trem Maria Bonita, o mesmo faz parte do atrativo turístico do município, seja por sua arquitetura, suas personalidades ilustres entre outros.

Seguem abaixo, os principais atrativos e ou potenciais que compõem o conjunto atrativos culturais da Estância Turística de Paraguaçu Paulista.

### a) CONJUNTO ARQUITETÔNICO

Um portador de referência, identidade e memória e de imensurável importância e legado às gerações presentes e futuras, o conjunto arquitetônico urbano da Estância Turística de Paraguaçu Paulista é constituído pelos prédios antigos que conservam a sua arquitetura original, e outros que se destacam, também, por sua relevância cultural e artística. Segue abaixo o quadro com os dados gerais e um breve histórico descritivo acerca do mesmo.

Arquitetônico	( X ) Urbano
Caracterização	( X ) Atrativo ( ) Potencial atrativo
Nome do atrativo:	City Tour Paraguaçu
Site / e mail	<a href="http://www.eparaguacu.sp.gov.br">www.eparaguacu.sp.gov.br</a>
Número de empregados fixos:	02 pax

Número de empregados temporários (média anual):	00
Existe cobrança de entrada? Valor?	Sim ( ) Não ( X )
Fluxo de visitantes	1.440 pax ano
Possui Sinalização ?	Sim ( ) Não ( X )
Possui receptivo? (guias, monitores)	Sim ( X ) Não ( )
É obrigatório o acompanhamento de guia de turismo/monitor na visitaçãõ?	Sim ( X ) Não ( ) Em partes ( ) Quais?
É uma área tombada por órgão de preservação?	Sim ( ) Não ( X )
<p>Descrição do Conjunto Constituído pelos prédios históricos e ou culturais do Correio, Departamento de Educação, Polícia Militar, Câmara Municipal; Banco do Brasil, Casa do Artesão, Teatro, Museu, Fonte Luminosa, Jardim das Cerejeiras e a Estação Ferroviária - que preservam a sua arquitetura original.</p>	

### Departamento de Educação e Cultura

Uma edificação que foi o Fórum da Comarca de Paraguaçu Paulista, construído da década de 1950.

### Polícia Militar

Este prédio abrigou a primeira cadeia do município, um dos prédios mais antigo do 'Centro Histórico e Cultural Isidoro Batista', foi construído em 1931. E no decorrer dos anos, com a construção de um novo fórum, passou a ser a Câmara Municipal, Departamento de Água Esgoto - DAE, Museu Histórico, INPS e hoje está sendo utilizado pela 2ª Companhia da Polícia Militar.

### Câmara Municipal

Construído em 1960 pela Prefeitura, intitulado Paço Municipal, na Praça Isidoro Batista. Na parte térrea do prédio funcionava a Prefeitura Municipal e, subindo os degraus da escadaria de madeira, na parte superior, funcionava a Câmara Municipal.

### **Banco do Brasil**

Prédio da antiga Coletoria do estado de São Paulo, construído na década de 1960; foi utilizado pela Caixa Econômica Estadual e hoje, pelo o Banco do Brasil.

### **Casa do Artesão**

O prédio foi construído na década de 1950 com a função de ser a Estação Rodoviária, depois serviu a outros departamentos e hoje abriga a Casa do Artesão.

### **Cine Teatro**

O Cine Teatro Municipal Lucila Nascimento foi construído na década de 1950, denominado Cine São Manuel, funcionou até a década de 1980 quando encerrou a suas atividades. Em 1985 a prefeitura desapropriou o prédio para submetê-lo a uma reforma, o mesmo, voltou a funcionar em 8 de março de 1.986 contando com capacidade para 600 pessoas.

### **Museu**

Neste prédio funcionou o Mercado Municipal durante décadas e em 1989, foi criado por iniciativa do cidadão e jornalista José Jorge Junior, o antigo Museu Municipal de Paraguaçu Paulista; que a partir de 2000 passou a abrigar a história de Paraguaçu Paulista. Em 2002, é criado o Museu e Arquivo Histórico, que a partir de 2004, sua administração iniciou a organização do museu de acordo com as diretrizes museológicas do IPHAN (Instituto do Patrimônio Histórico e Artístico Nacional), porém o processo só foi concluído em 2008 e hoje o acervo conta, segundo o CNM - Cadastro Nacional de Museus, com 771 peças registradas em seu livro tomo - um acervo de caráter histórico, eclético que reflete a formação e história de Paraguaçu Paulista, composto por: objetos etnológicos (indígena e imigração); objetos de culto; quadros e telas diversas (Conceição de Monte Alegre, Faustino Dias Paião); apetrechos e equipamentos ligados ao transporte rural (carro-de-bois, carroça de

carneiro e seus objetos, silião feminino e estribo, etc); monjolo; objetos da casa caipira (cozinha caipira e quarto), instrumentos de trabalho rural (equipamentos e apetrechos ligados à cultura e produção do algodão e outras culturas); Revolução de 32; Numismática; objetos de uso doméstico; objetos e instrumentos ligados à profissões (barbearia, serralheria, etc.); objetos ligados ao comércio; imagem e som; objetos ligados à Prefeitura Municipal; instrumentos musicais; instrumentos e objetos de medicina e odontologia; acervo Militino Vieira de Paiva; instrumentos de medição e outros.

### **Fonte Luminosa**

A Fonte Luminosa Prefeito Jaime Monteiro foi inaugurada em 7 de setembro de 1967, com proposição em uma arquitetura arrojada estimulada pela recente construção de Brasília com projetos arquitetônicos modernos. Possui equipamento totalmente eletrônico, proporcionando um visual de sequência de cores e jatos sem repetição.

### **Jardim das Cerejeiras**

O Jardim das Cerejeiras tem suas características orientais sendo inaugurada no início da década de 50. Com iniciativa e participação direta da Colônia Japonesa de Paraguaçu Paulista, o mesmo foi planejado e executado por um paisagista japonês, que procurou caracterizar desenhos significativos. As pedras colocadas no jardim vieram de Minas Gerais. No local há uma réplica de um templo budista da cidade de Kioto no Japão, instalação na comemoração do Centenário da Imigração Japonesa no Brasil.

### **Estação Paraguaçu**

Construída em 1915, a estação foi aberta ao tráfego no dia 23/03/1916, com o nome de Paraguassu. Em 1926, ganhou um novo prédio. Em 1930, o nome foi alterado para Presidente Washington; e com a revolução do final deste ano, vencida

por Vargas, o nome anterior foi retomado em 15/03/1931. Em 1948, por um curto espaço de tempo, tanto a cidade como o município passaram a se chamar Araguassu e, já em 1949, a estação e a cidade passaram a se denominar Paraguaçu Paulista. Em 1957, o prédio da estação foi reconstruído, tendo a área ampliada, pela Construtora Albuquerque-Takaoka e, em 1960, ele foi terminado.

#### Ilustração 059 - Imagem Antiga que Compõe Parte do Conjunto Arquitetônico



Fonte: Folha da Estância

No município existem outros prédios que preserva a história do município, pois deixaram um legado da arquitetura antiga. São eles:

#### **Estação de Sapezal**

A estação de Sapezal, atual distrito de Paraguaçu Paulista, foi aberta em 1916, tendo sido ponta de linha durante três meses, até que fosse aberta a estação de Quatá. No dia 1 de maio de 1934, o nome da estação foi alterado para Caramuru, mas a mudança não demorou muito e foi revertida. A estação foi restaurada em 2009 possui um girador de locomotivas para o trem que vem de Paraguaçu Paulista.

### Estação Cardoso de Almeida

A estação foi inaugurada em 03 de setembro de 1915 com o nome de Caramuru, permanecendo como ponta de linha até março de 1916, quando foi aberto o prolongamento. Seu nome logo em seguida foi alterado para Cardoso de Almeida. A estação permaneceu até 1991.

#### b) ITINERÁRIOS CULTURAIS

Os itinerários culturais retratam um trecho das histórias de um lugar ou de uma região, formando rotas que expressam o legado de um passado. Neste caso, Paraguaçu Paulista está inserida no contexto histórico cultural, através da rota férrea do trem Maria Fumaça, cujo quadro e breve histórico, seguem abaixo:

Itinerários Culturais	( X ) Histórico
Nome do atrativo:	Maria Fumaça Moita Bonita
Site / e mail	www.eparaguacu.sp.gov.br e reservamariafumaca@yahoo.com.br
Número de empregados fixos:	Sim ( X ) Não ( )
Número de empregados	19 pax
Temporários (média anual):	00
Existe cobrança de	Sim ( X ) Não ( )
Entrada? Valor?	R\$ 20,00
Fluxo de visitantes	6.207 pax em 2015
Possui Sinalização ?	Sim ( X ) Não ( )
Possui receptivo? (guias, monitores)	Sim ( X ) Não ( )
É obrigatório o acompanhamento de guia de turismo/monitor na visitaçã?	Sim ( X ) Não ( )



Ilustrações 060 e 060 A - Trem Turístico Moita Bonita



Fonte: site eparaguacu.sp.gov.br

O Moita Bonita, referência à denominação de Paraguaçu na época de sua fundação, é o trem turístico tracionado pela Maria Fumaça Dona Lina, uma locomotiva inglesa de 1879, da Estância Turística de Paraguaçu Paulista. Este faz um trajeto de 24 quilômetros, ida e volta, partindo do centro da estação ferroviária até o distrito histórico de Sapezal. Na localidade, os passageiros são convidados a fazer um tour pelas atrações do local, como a singular igreja e o Memorial das Galvão.

A locomotiva tem o prefixo 23, número de série das 1.244 unidades fabricadas pela empresa britânica *The Avonside Engine Co. Limited, de Bristol*. A máquina participou da construção da Estrada de Ferro Sorocabana (EFS) entre Assis e Presidente Epitácio, no início do século 20. Desativada, trabalhou no transporte do café e algodão da Fazenda Santa Lina, que a preservou.

Em 1998, dona Lina Giorge Leuzzi fez a doação ao município e a Maria-fumaça ficou exposta, mas sem uso.

Em 2005, com o início de uma nova administração do Município, foi solicitada a visita do técnico em locomotiva a vapor da cidade de Sorocaba, Sr. *Lincoln Palaia* que nos assegurou que a locomotiva poderia ser totalmente recuperada, pois estava em boas condições e seria viável a restauração para circular como

Trem Turístico. Com essa confirmação iniciou-se todos os trâmites legais para o seu funcionamento solicitando todas as autorizações para o projeto, que foi batizado de “Estação Paraguaçu”. A seguir, ocorreu um lento processo de aprovação pela ANTT – Agência Nacional de Transportes Terrestres e assinatura de contrato com a ALL - América Latina Logística, concessionária da linha férrea; e logo após a locomotiva, torna-se o trem turístico “Maria Fumaça” um dos principais atrativos histórico-cultural do município.

Os passeios tiveram início no mês de março de 2010 até 2015, com as seguintes informações.

Data dos passeios: aos sábados e domingos

Horário de partida: 9h - Horário de Retorno 12h30

Local de embarque: Estação Ferroviária – Paraguaçu Paulista-SP

Endereço: Av. Miguel Deliberador, 217 - Centro (ao lado da Fonte Luminosa)

Seguem abaixo as tabelas referentes aos resultados do fluxo de passageiros no período de 2010 a 2015 e o quadro de colaboradores na operação do trem turístico:

Tabela 013 – Tabela Fluxo de Passageiros do Trem Turístico Moita Bonita

Mês	2010	2011	2012	2013	2014	2015
Janeiro	0	331	388	421	0	435
Fevereiro	0	310	481	141	71	365
Março	127	368	415	296	466	378
Abril	239	333	541	349	663	577
Mai	322	365	376	565	335	473
Junho	197	629	559	545	487	678
Julho	506	920	408	710	500	526

## PLANO DIRETOR MUNICIPAL DE TURISMO 2018

Agosto	447	508	0	0	785	646
Setembro	222	526	0	0	518	606
Outubro	371	1101	0	0	339	438
Novembro	352	358	353	612	605	620
Dezembro	385	603	553	0	609	365
Total:	3168	6352	4074	3639	5378	6207

Fonte: Departamento Turístico

De acordo com a ilustração acima, o número total de passageiros durante o período de 2010 a 2015 foi equivalente a 28.818 passageiros.

Os passeios foram suspensos temporariamente por motivo contratual pela concessionária da linha férrea – RUMO Malha Sul, com retorno das atividades previsto para o primeiro semestre de 2018.

Função	Quantidade.	Situação
Mecânico da Locomotiva a Vapor	01	Contratado
Auxiliar de Mecânico de Locomotiva a Vapor	01	Servidor Público
Maquinista da Locomotiva a Vapor	01	Contratado
Supervisor de Operação do Trem Turístico	01	Rumo/ALL
Bilheteria da Estação	01	Servidor Público
Monitores de bordo do Trem Turístico	03	Servidor Público
Equipe de Apoio em Sapezal	04	Servidor Público
	01	Voluntário
Equipe de Atendimento Emergencial – Caminhão Pipa	02	Servidor Público
Equipe de Atendimento Emergencial – Guarda Municipal	04	Servidor Público
Total:	19 colaboradores	

### c) LUGARES DE MANIFESTAÇÕES DE FÉ

A manifestação relativa à fé de um povo faz parte de sua cultura e identidade - uma expressão de turismo cultural. Em Paraguaçu Paulista, os munícipes e os

turistas podem vivenciá-lo, seja como busca espiritual, prática do credo e outros, independentemente de sua prática religiosa. São os seguintes lugares:

### Água do Presente

Lugares de manifestações de fé	( x ) Referencial para mitos e narrativas de fé
Nome do local:	Água do Presente
Endereço	Vila Brumado
Site / e mail	Não tem
Número de empregados fixos:	Não possui
Número de empregados temporários (média anual):	Não tem
É aberto à visitaç�o?	Sim ( X )      N�o ( )
Existe cobran�a de entrada? Valor?	Sim ( )      N�o ( )
Fluxo de visitantes	10.000 pax ano
Possui Sinaliza�o ?	Sim ( )      N�o ( X )
Possui Receptivo ? (guias, monitores)	Sim ( )      N�o ( X )
� obrigat�rio o acompanhamento de guia de turismo/monitor na visita�o?	Sim ( )      N�o ( X )      Em partes ( ) Quais?
� um local tombado por �rg�o de preserva�o? Qual (is)?	Sim ( )      N�o ( x ) IPHAN/Federal ( )      CONDEPHAAT/Estadual ( ) Municipal ( )
Descri�o	Ver abaixo

Segundo Paulo James, no ano de 1926 a maioria das propriedades rurais eram ocupadas com planta es de caf , lavoura que movimentava a economia da nossa regi o. O bairro do Brumado naquele tempo, apesar de possuir poucos cafezais, tinha uma extensa mata virgem e era comum avistar animais como on a-pintada rodeando as propriedades rurais.

Foi nesse ano que chegou ao bairro rural do Brumado um religioso peregrino, que pediu permissão ao senhor Manoel Marques para acampar em suas terras, à beira da estrada.

Como era uma pessoa religiosa estava sempre com o terço na mão, rezando e orando pelos enfermos e pelos moradores do Brumado, daí começaram a chamá-lo de benzedor. Seu nome era Manoel Lopes e com a permissão concedida pelo seu xará Manoel Marques, ele se instalou em uma pequena tenda e todos os dias ao cair da tarde, convidava os vizinhos para virem à sua cabana para rezar o terço.

Alguns moradores mais antigos contam que, certa vez, uma família de agricultores estava trabalhando na plantação de café e a filha mais nova, uma menina de três anos, estava brincando à sombra de um dos pés de café, enquanto os pais capinavam o cafezal. De repente a garotinha começou a gritar e, ao examiná-la os pais perceberam que a criança tinha sido picada por uma cobra coral, que era muito comum no meio da plantação.

Os pais levaram a menina até Sapezal, onde existia uma farmácia e onde lhe aplicaram uma injeção. O medicamento não supriu efeito não cortando o veneno da cobra, a garotinha já apresentava tremores musculares, náuseas e vômito.

Uma senhora aconselhou que levassem a menina às pressas a um benzedor que estava morando em uma barraca nas terras dos Marques, no Brumado, junto a uma nascente d'água. O mais incrível dessa história é que, quando o pai da menina chegou com ela nos braços, Manoel Lopes já a esperava com a chaleira de água no fogo, onde havia colocado algumas ervas para ferver; antes que os pais da menina dissessem alguma coisa, o benzedor disse “ Segurei a vida dessa inocente em oração para ela aguentar chegar até aqui e é só ela tomar o chá que estou preparando que o veneno deixará o seu corpo”. O chá fez com que a menina suava bastante e em poucas horas estava correndo e brincando.

O Senhor Manoel Marques Garcia Filho, nascido e criado no Brumado, filho do seu Manoel Marques, é testemunha ocular dessa história que vamos contar: uma jovem moradora de Sapezal foi acometida por uma doença maligna e seus pais não

acreditavam nas orações do benzedor, mas mesmo assim, alguns amigos da família, na esperança de ajudar a jovem, levaram uma peça de roupa da moça para Manoel Lopes benzer.

O benzedor ao pegar no vestuário da moça disse: “ Essa moça não verá o sol de amanhã”. Ao voltarem para Sapezal, eles comentaram que o curandeiro havia dito que a moça iria morrer. Sua profecia se cumpriu: a jovem faleceu naquela madrugada. Os pais da moça ficaram muito nervosos quando souberam da previsão da morte da filha, foram à delegacia e prestaram queixa ao delegado contra o benzedor.

No mesmo dia, o delegado acompanhado de policiais, saiu em diligência até o bairro do Brumado, onde estava acampado o benzedor. O senhor Manoel Marques, proprietário da terra, que estava cortando madeira para construir uma igrejinha no local da barraca onde estava acampado o benzedor, ficou surpreso com a decisão da polícia.

Quando a polícia chegou à barraca encontrou Manoel Lopes com o terço na mão rezando e com um saco do lado, como já estivesse à espera dos militares. Foi dado voz de prisão e levaram-no para cadeia em Sapezal. A velha cadeia de madeira ficou cercada de curiosos que queriam ver o vidente que tinha previsto a morte da moça.

Já corria por toda a região a sua fama de milagreiro pelas coisas que ele estava fazendo. Segundo Manoel Marques Garcia Filho, um fato curioso aconteceu na hora em que o delegado o conduziu até a cela: pediu aos policiais que recolhessem os pertences do benzedor que estavam na área externa da delegacia. Foram lá fora e uma coisa estranha aconteceu: os policiais não tiveram força para carregar o saco para dentro da delegacia. Ficaram sem entender, já que o benzedor tinha vindo a pé de Brumado a Sapezal com aquele saco nas costas e eles, juntos, não conseguiram levantá-lo do chão.

Os policiais chamaram o delegado que também não conseguiu levantar o saco. O delegado pediu para o preso buscar o saco em que estavam seus pertences e, para surpresa de todos, o benzedor levantou-o com a maior facilidade.

O delegado, não se contendo de curiosidade, quis saber o que ele carregava dentro do saco. Com a maior naturalidade, ele abriu a boca do saco e pediu para que os policiais olhassem dentro: havia apenas uma lona com um desenho da imagem de Nossa Senhora Aparecida. O benzedor Manoel Lopes contou para os policiais que ele era um ex-padre, que havia cometido um grave pecado, e como penitência teria que viver como andarilho, morando de favor em barracas à beira da estrada.

O delegado, assustado com o ocorrido, mandou liberar o mais rápido possível o misterioso preso. Ao chegar a Brumado, ele anunciou que estava indo embora e ao se despedir do dono das terras, Seu Manoel Marques, que o tinha acolhido com tão boa vontade, disse: “Essa nascente d’água foi benta e toda pessoa que tiver enfermidade na vista e banhar o rosto nessa nascente com fé, será curada”.

O benzedor agradeceu profundamente a hospedagem e sumiu pela trilha que cortava a mata fechada e nunca mais se soube dele. Hoje, na beira da nascente da Água do Presente, no Brumado, foi construída uma igrejinha onde, uma vez por mês, é rezada uma missa. Hoje a Igrejinha é muito visitada por pessoas que vão em busca da água da nascente e visitada pelos ciclistas que fazem trilha visitando a Igrejinha do Presente.

Ilustração 061 - Igrejinha do  
Presente.



Fonte: Acervo Território Brasil

Ilustração 061 A - Nascente da Água  
do Presente.



Fonte: Acervo Território Brasil

### Túmulo do Menino ED

Lugares de manifestações de fé	<input checked="" type="checkbox"/> Visitação de cunho religioso
Nome do local:	Túmulo do Menino ED
Endereço	Cemitério da Paz
Site / e mail	velorio@eparaguacu.sp.gov.br
Número de empregados fixos:	05 pax
Número de empregados temporários (média anual):	10 voluntários
É aberto a visitação?	Sim <input checked="" type="checkbox"/> Não <input type="checkbox"/>
Existe cobrança de entrada? Valor?	Sim <input type="checkbox"/> Não <input checked="" type="checkbox"/>
Fluxo de visitantes	10.000 pax ano
Possui Sinalização?	Sim <input checked="" type="checkbox"/> Não <input type="checkbox"/>
Possui receptivo? (guias, monitores)	Sim <input type="checkbox"/> Não <input checked="" type="checkbox"/>
É obrigatório o acompanhamento de guia de turismo/monitor na visitação?	Sim <input type="checkbox"/> Não <input checked="" type="checkbox"/> Em partes <input type="checkbox"/> Quais?
É um local tombado por órgão de preservação?	Sim <input checked="" type="checkbox"/> Não <input type="checkbox"/>



Descrição	Segue abaixo
-----------	--------------

Também conhecido e visitado como Túmulo do Menino Ed - é o túmulo mais visitado do cemitério, muita gente vem para orar e pedir uma graça; outras já receberam sua graça e retornam para queimar a sua vela em agradecimento. Encontra-se no túmulo a imagem de Nossa Senhora Aparecida.

### Casa de Maria

Lugares de manifestações de fé	( x ) Visitação de cunho religioso)
Nome do local:	Casa de Maria
Endereço	bairro do Brumado
Site / e mail	<a href="https://www.facebook.com/casademaria.aguaviva/">https://www.facebook.com/casademaria.aguaviva/</a>
Número de empregados fixos:	03 pax
Número de empregados temporários (média anual):	00 pax
É aberto a visitação?	Sim ( X ) Não ( )
Existe cobrança de entrada? Valor?	Sim ( ) Não ( X )
Fluxo de visitantes	20.000 pax ano
Possui Sinalização ?	Sim ( ) Não ( X )
Possui receptivo? (guias, monitores)	Sim ( ) Não ( X )
É obrigatório o acompanhamento de guia de turismo/monitor na visitação?	Sim ( ) Não ( X ) Em partes ( ) Quais?
É um local tombado por órgão de preservação?	Sim ( ) Não ( X )
Descrição	Várias igrejas realizam acampamentos no local, fazendo vigílias.

Ilustração 062- Vista de Casa de  
Maria



Fonte: facebook.com/casademaria.aguaviva

Ilustração 062 A - Estacionamento de  
Casa de Maria



Fonte: facebook.com/casademaria.aguaviva

#### d) FEIRAS/MERCADOS DE CARÁTER CULTURAL

Acontecimento que retrata a cultura local e ou regional, onde além de produtos da terra existem a apresentação de música tradicional.

Feiras/mercados de caráter cultural	
Nome do local:	Feira da Lua
Endereço	Av. São Paulo s/n Quadra Poliesportiva da Vila Gammon.
Site / e mail	não tem
Número de empregados fixos:	60 pax
Número de empregados temporários (média anual):	20 pax
É aberto a visitação?	Sim ( <input checked="" type="checkbox"/> ) Não ( <input type="checkbox"/> )
Existe cobrança de entrada? Valor?	Sim ( <input type="checkbox"/> ) Não ( <input checked="" type="checkbox"/> )
Fluxo de visitantes	20.000 pax ano
Possui Sinalização ?	Sim ( <input type="checkbox"/> ) Não ( <input checked="" type="checkbox"/> )

Possui receptivo? (guias, monitores)	Sim ( <input type="checkbox"/> ) Não ( <input checked="" type="checkbox"/> )
É obrigatório o acompanhamento de guia de turismo/monitor na visitação?	Sim ( <input type="checkbox"/> ) Não ( <input checked="" type="checkbox"/> ) Em partes ( <input type="checkbox"/> ) Quais?
É um local tombado por órgão de preservação? Qual (is)?	Sim ( <input type="checkbox"/> ) Não ( <input checked="" type="checkbox"/> )
Descrição	Ver descrição abaixo

A Feira da Lua da Estância Turística de Paraguaçu Paulista conta com cerca de 30 expositores e oferece opção de alimentos saudáveis vindos direto das famílias do campo. Instalada em um ambiente amplo, proporciona comodidade aos clientes e tem uma variedade de frutas, verduras e legumes frescos, além de produtos artesanais como pães, bolos, doces e salgados, tudo produzido pelos pequenos agricultores do município.

O modo de produção familiar permite aos pequenos produtores comercializarem produtos com preços reduzidos quando comparados com os preços de mercado. Por isso, a Feira da Lua tem entre seus objetivos, fortalecer o trabalho da agricultura e artesanato no município, proporcionando também um local de ponto de encontro de amigos e famílias que aproveitam as delícias do local para saborear pastel, churrasquinho, crepe, bolos, doces, salgados e também, em momentos festivos, é possível apreciar a boa música típica da região com grupos de violeiros tocando e interpretando a música caipira.

Outra vantagem da Feira da Lua é que ela oferece um horário diferenciado aos consumidores, com mais conforto e comodidade para que eles possam realizar suas compras com tranquilidade.

Ilustração 063 - Feira da Lua



Fonte: Acervo Território Brasil

**e) ARQUITETURA CIVIL**

São classificadas como patrimônio de bens materiais no município de Paraguaçu Paulista, construções que guardam o legado da sua história e da sua cultura, tais como:

**Coreto da Praça Matriz**

Arquitetura civil	( X ) Coreto
Nome do local:	Coreto da Praça da matriz
Endereço	XV de novembro com Av Paraguaçu
Site / e mail	Não possui
Ano/Século da construção	Década de 1930
É aberto a visitação?	Sim ( x ) Não ( )
Número de empregados fixos:	02 pax
Número de empregados temporários (média anual):	00 pax

## PLANO DIRETOR MUNICIPAL DE TURISMO 2018

Existe cobrança de entrada? Valor?	Sim ( ) Não ( X )
Fluxo de visitantes	8.00 pax ano
Possui Sinalização ?	Sim ( ) Não ( X )
Possui receptivo? (guias, monitores)	Sim ( ) Não ( X )
É obrigatório o acompanhamento de guia de turismo/monitor na visitação?	Sim ( ) Não ( X ) Em partes ( ) Quais?
É um local tombado por órgão de preservação?	Sim ( ) Não ( X )
É utilizado para outra função atualmente?	Sim ( ) Não ( x )
Qual?	

### Ilustração 064 - Coreto da Praça Matriz



Fonte: Acerto Território Brasil

### Casa da Turma 25

Arquitetura civil	( x ) Casa/casarão/sobrado/solar
Nome do local:	Casa da Turma 25
Endereço	Rua Ulisses Gobbi ,próximo a linha férrea
Site / e mail	Não possui

## PLANO DIRETOR MUNICIPAL DE TURISMO 2018

Ano/Século da construção	1919
É aberto a visitação?	Sim ( ) Não ( x )
Número de empregados fixos:	Não possui
Número de empregados temporários (média anual):	Não possui
Existe cobrança de entrada? Valor?	Sim ( ) Não ( x )
Fluxo de visitantes	Não possui
Possui Sinalização ?	Sim ( ) Não ( x )
Possui receptivo? (guias, monitores)	Sim ( ) Não ( x )
É obrigatório o acompanhamento de guia de turismo/monitor na visitação?	Sim ( ) Não ( x ) Em partes ( ) Quais?
É um local tombado por órgão de preservação?	Sim ( ) Não ( x )
É utilizado para outra função atualmente?	Sim ( x ) Não ( )
Qual? reside uma família no local que não tem ligação com a ferrovia	

Ilustração 065 - Casa da Turma 25



Fonte: Acervo Território Brasil

### Fonte Luminosa Prefeito Jaime Monteiro

Arquitetura civil	( x ) Chafariz/fonte/bica
Nome do local:	Fonte Luminosa Prefeito Jaime Monteiro
Endereço	Início da Avenida Paraguaçu nas proximidades da estação da Estrada de Ferro Sorocabana
Site / e mail	Não possui
Ano/Século da construção	1967
É aberto à visitaç�o?	Sim ( x )      N�o ( )
N�mero de empregados fixos:	02 pax
N�mero de empregados tempor�rios (m�dia anual):	00
Existe cobran�a de entrada? Valor?	Sim ( )      N�o ( x )
Fluxo de visitantes	12.000 pax ano
Possui Sinaliza�o?	Sim ( )      N�o ( x )
Possui receptivo? (guias, monitores)	Sim ( )      N�o ( x )
� obrigat�rio o acompanhamento de guia de turismo/monitor na visita�o?	Sim ( )      N�o ( x )      Em partes ( ) Quais?
� um local tombado por �rg�o de preserva�o? Qual (is)?	Sim ( )      N�o ( x )
� utilizado para outra fun�o atualmente?	Sim ( )      N�o ( x )

A Fonte Luminosa Prefeito Jaime Monteiro foi inaugurada em 7 de setembro de 1967, com proposi o em uma arquitetura arrojada estimulada pela recente constru o de Bras lia com projetos arquitet nicos modernos. Em 12 de mar o de 2017, ela foi reinaugurada e totalmente reformada (revestimento novo de pastilhas de vidro, substitui o do equipamento mec nico por um totalmente eletr nico), proporcionando um visual deslumbrante de sequ ncia de cores e jatos sem repeti o, fazendo com que as fam lias se demorassem na pra a, numa atitude

de convivência muito própria das cidades do interior, tornando-se num dos pontos de maior frequência dos moradores nas noites de final de semana.

Ilustração 066 - Fonte Luminosa Prefeito Jaime Monteiro



Fonte: site photos.wikimapia.org

### Hospital de Paraguaçu Paulista.

Arquitetura civil	(x) Hospital
Nome do local:	Hospital de Paraguaçu Paulista.
Endereço	Rua Caramuru 584 - Centro
Site / e mail	<a href="http://hospitalparaguacu.com.br/">http://hospitalparaguacu.com.br/</a>
Ano/Século da construção	1947
É aberto a visitação?	Sim ( x ) Não ( )
Número de empregados fixos:	130 pax
Número de empregados temporários (média anual):	30 pax
Existe cobrança de entrada? Valor?	Sim ( ) Não ( x )
Fluxo de visitantes	8.000 pax ano para visita ao prédio histórico
Possui Sinalização ?	Sim ( x ) Não ( )
Possui receptivo? (guias, monitores)	Sim ( ) Não ( x )



## PLANO DIRETOR MUNICIPAL DE TURISMO 2018

É obrigatório o acompanhamento de guia de turismo/monitor na visitação?	Sim ( ) Não ( x ) Em partes ( ) Quais?
É um local tombado por órgão de preservação?	Sim ( ) Não ( x )
É utilizado para outra função atualmente?	Sim ( ) Não ( x )

### Ilustração 067 - Prédio do Hospital



Fonte: site [hospitalparaguacu.com.br](http://hospitalparaguacu.com.br)

### Internato do Colégio Paraguaçu

Arquitetura civil	Internato
Nome do local:	Internato do Colégio Paraguaçu
Endereço	Rua Prefeito Jayme Monteiro ,791
Site / e mail	<a href="http://www.faculdadesgammon.edu.br/default.asp">http://www.faculdadesgammon.edu.br/default.asp</a>
Ano/Século da construção	1958
É aberto a visitação?	Sim ( x ) Não ( )
Número de empregados fixos:	00
Número de empregados temporários (média anual):	00
Existe cobrança de entrada? Valor?	Sim ( ) Não ( x )

Fluxo de visitantes	3.200 pax
Possui Sinalização?	Sim ( ) Não ( x )
Possui receptivo? (guias, monitores)	Sim ( ) Não ( x )
É obrigatório o acompanhamento de guia de turismo/monitor na visitação?	Sim ( ) Não ( x ) Em partes ( ) Quais?
É um local tombado por órgão de preservação?	Sim ( ) Não ( x )
É utilizado para outra função atualmente?	Sim ( x ) Não ( )
Qual? Secretaria da Faculdade Gamom	

Ilustração 068 - Prédio do Internato -  
Antigo



Fonte: facultadesgammon.edu.br

Ilustração 068 A - Prédio do Internato  
- Atual



Fonte: facultadesgammon.edu.br

### Prédio da Avenida Brasil

Arquitetura civil	( x ) Casa/casarão/sobrado/solar
Nome do local:	Prédio da Avenida Brasil
Endereço	AV Brasil ,44
Site / e mail	Não possui

Ano/Século da construção	1950
É aberto à visitação?	Sim ( ) Não ( x )
Número de empregados fixos:	00 pax
Número de empregados temporários (média anual):	00 pax
Existe cobrança de entrada? Valor?	Sim ( ) Não ( x )
Fluxo de visitantes	8.000 pax ano visitando o prédio
Possui Sinalização ?	Sim ( ) Não ( x )
Possui receptivo? (guias, monitores)	Sim ( ) Não ( x )
É obrigatório o acompanhamento de guia de turismo/monitor na visitação?	Sim ( ) Não ( x ) Em partes ( ) Quais?
É um local tombado por órgão de preservação?	Sim ( ) Não ( x )
É utilizado para outra função atualmente?	Sim ( x ) Não ( )
Qual? Residência e uma loja de variedades	

Ilustração 069 - Prédio Avenida Brasil



Fonte: Acervo Território Brasil

Ilustração 069 A - Prédio Avenida Brasil - Detalhe



Fonte: Acervo Território Brasil

## f) ARQUITETURA OFICIAL

A arquitetura oficial também é patrimônio de bens materiais no município da Estância Turística de Paraguaçu Paulista, são prédios oficiais da gestão, envolvendo os poderes legislativo, executivo e judiciário que guardam o legado da sua história. São eles:

### Prédio da Câmara Municipal

Arquitetura oficial	( <input checked="" type="checkbox"/> ) Paço municipal
Nome do local:	Paço Municipal,
Endereço	Praça Isidoro Batista
Site / e mail	<a href="https://www.facebook.com/departamentodecultura.paraguacupaulista">https://www.facebook.com/departamentodecultura.paraguacupaulista</a>
Ano/Século da construção	1960
É Aberto a visitação?	Sim ( <input checked="" type="checkbox"/> ) Não ( )
Número de empregados fixos:	01 pax
Número de empregados temporários (média anual):	00 pax
Existe cobrança de entrada? Valor?	Sim ( ) Não ( <input checked="" type="checkbox"/> )
Fluxo de visitantes	8.000 pax / ano
Possui Sinalização ?	Sim ( <input checked="" type="checkbox"/> ) Não ( )
Possui receptivo? (guias, monitores)	Sim ( ) Não ( <input checked="" type="checkbox"/> )
É obrigatório o acompanhamento de guia de turismo/monitor na visitação?	Sim ( ) Não ( <input checked="" type="checkbox"/> ) Em partes ( ) Quais?
É um local tombado por órgão de preservação?	Sim ( ) Não ( <input checked="" type="checkbox"/> )
Descrição	Ver descrição abaixo
É utilizado para outra função atualmente?	Sim ( <input checked="" type="checkbox"/> ) Não ( )
Qual? Departamento de Cultura	

Em 1960, foi construído pela Prefeitura um prédio próprio, de alvenaria, intitulado Paço Municipal, na conhecida Praça Isidoro Batista, localizada na Rua Irmã Gomes, ao lado da agência da Nossa Caixa/Nosso Banco. Na parte térrea do prédio funcionava a Prefeitura Municipal e na superior a Câmara Municipal. Na ilustração abaixo temos o prédio do meio:

Ilustração 070 - Prédio da Câmara Municipal - Antiga



Fonte: Facebook Paulo James

Ilustração 070 A - Prédio da Câmara Municipal - Atual



Fonte: Acervo Território Brasil

### Batalhao da Policia Militar

Arquitetura oficial	( x ) Cadeia
Nome do local:	Batalhao da Policia Militar
Endereço	Praça Isidoro Batista
Site / e mail	Não possui
Ano/Século da construção	1960
É Aberto a visitação?	Sim ( x ) Não ( )
Número de empregados fixos:	não informado

## PLANO DIRETOR MUNICIPAL DE TURISMO 2018

Número de empregados temporários (média anual):	00 pax
Existe cobrança de entrada? Valor?	Sim ( ) Não ( x )
Fluxo de visitantes	8.000 pax / ano
Possui Sinalização ?	Sim ( x ) Não ( )
Possui receptivo? (guias, monitores)	Sim ( ) Não ( x )
É obrigatório o acompanhamento de guia de turismo/monitor na visitação?	Sim ( x ) Não ( ) Em partes ( ) Quais?
É um local tombado por órgão de preservação?	Sim ( ) Não ( x )
<p><b>Descrição</b>          No prédio mais antigo do Centro Isidoro Batista construído em 1931, no decorrer dos anos com construção de um novo fórum passou a ser a Câmara Municipal, DAE Departamento de Água Esgoto, Museu Histórico, INPS - hoje está sendo aproveitado pelo Batalhão da Polícia Militar. O projeto do edifício tem como autor o engenheiro arquiteto Manoel Sabater do escritório DOP- Departamento de Obra Pública do Estado de São Paulo, da Secretaria de Agricultura, Comércio e Obras Públicas. O projeto original se encontra nos arquivos da CPSOS- Companhia Paulista de Obras e Serviços, sendo utilizado como modelo de Fórum e Cadeia do Estado, o primeiro a ser construído foi na cidade de Taquaritinga em 1911, que se tem relatos é que além deste foi feito um na cidade de Sertãozinho em 1916 e de Paraguaçu Paulista 1931 (segundo o Jornal A semana).</p>	
É utilizado para outra função atualmente?	Sim ( x ) Não ( )
Qual? Secretaria de Segurança Pública - Polícia Militar	

Ilustração 071 - Paço Municipal -  
Antigo Cadeia e Fórum



Fonte: Folha da Estância

Ilustração 071 A - Prédio do Paço  
Municipal - Atual



Fonte: Acervo Território Brasil

### Casa dos Wirgues

Arquitetura civil	<input checked="" type="checkbox"/> Casa/casarão/sobrado/solar
Nome do local:	Casa dos Wirgues
Endereço	Rua Rui Barbosa,134 - Bairro Sapezal
Site / e mail	Não possui
Ano/Século da construção	Século XIX
É aberto a visitação?	Sim ( ) Não ( x )
Número de empregados fixos:	Não possui
Número de empregados temporários (média anual):	Não possui
Existe cobrança de entrada? Valor?	Sim ( ) Não ( x )
Fluxo de visitantes	Não possui
Possui Sinalização ?	Sim ( ) Não ( x )
Possui receptivo? (guias, monitores)	Sim ( ) Não ( x )
É obrigatório o acompanhamento de guia de turismo/monitor na visitação?	Sim ( ) Não ( x ) Em partes ( ) Quais?
É um local tombado por órgão de preservação?	Sim ( ) Não ( x )

É utilizado para outra função atualmente?	Sim ( ) Não (x )
---	------------------

### g) ARQUITETURA RELIGIOSA

A arquitetura religiosa faz parte do patrimônio de bens materiais no município da Estância Turística de Paraguaçu Paulista, são prédios religiosos que guardam o legado da sua história relacionada à fé. São eles:

#### Igreja de Cardoso

Arquitetura Religiosa	( x ) Igreja
Nome do local:	Igreja de Cardoso
Endereço	Distrito de Cardoso de Almeida, Fazenda Pouso Alegre
Site / e mail	Nao possui
Ano/Século da construção	1920
É aberto à visitação?	Sim ( x ) Não ( )
Número de empregados fixos:	08 pax
Número de empregados temporários (média anual):	20 voluntários
Existe cobrança de entrada? Valor?	Sim ( ) Não ( x )
Fluxo de visitantes	8.000 pax / ano para conhecer a igreja
Possui Sinalização?	Sim ( ) Não ( x )
Possui receptivo? (guias, monitores)	Sim ( ) Não ( x )
É obrigatório o acompanhamento de guia de turismo/monitor na visitação?	Sim ( x ) Não ( ) Em partes ( ) Quais?
É um local tombado por órgão de preservação?	Sim ( ) Não ( x )
Descrição	A igreja foi construída no meados dos anos 20, atualmente se encontra em reforma
É utilizado para outra função atualmente?	Sim ( ) Não ( x )



Ilustração 072 - Cardoso de Almeida -


Atual



Fonte: Acervo Território Brasil

Ilustração 072 A - Cardoso de Almeida -

Antigo



Fonte: Site Igreja matriz

### Igreja Matriz

Arquitetura Religiosa	( x ) Igreja ( ) Basílica ( ) Catedral
Nome do local:	Igreja Matriz
Endereço	Av Paraguaçu
Site / e mail	<a href="http://noticiasdapaz.com.br">http://noticiasdapaz.com.br</a>
Ano/Século da construção	1943
É aberto à visitação?	Sim ( x ) Não ( )
Número de empregados fixos:	03 pax
Número de empregados temporários (média anual):	40 voluntários
Existe cobrança de entrada? Valor?	Sim ( ) Não ( x )
Fluxo de visitantes	15.000 pax / ano para visita a igreja
Possui Sinalização?	Sim ( x ) Não ( )
Possui receptivo? (guias, monitores)	Sim ( ) Não ( x )
É obrigatório o acompanhamento de guia de turismo/monitor na visitação?	Sim ( x ) Não ( ) Em partes ( ) Quais?

É um local tombado por órgão de preservação?	Sim ( ) Não ( x )
<p><b>Descrição</b> Com o desenvolvimento do povoado, transformando-se em cidade, nasceu da população a vontade de construir uma Igreja de alvenaria. Em 1932 teve início a construção da nova Igreja. Em 02/09/1943, iniciou-se o primeiro momento com os Frades Agostinianos Recoletos na Paróquia Nossa Senhora da Paz, quando tomou posse como Pároco Frei Serapio Rodrigues, que permaneceu no cargo até seu falecimento em 1949, e encontra-se sepultado no cemitério local. Depois do falecimento de Frei Serapio, assumiu como Pároco Frei José Cerdan, que teve como coadjutor (vigário paroquial), Frei Joaquim do Nascimento. Durante a permanência do Freis Agostinianos Recoletos na Paróquia, a Igreja de Alvenaria foi concluída, a atual Igreja Matriz.</p>	
É utilizado para outra função atualmente?	Sim ( ) Não ( x )

**Ilustração 073 - Imagem da Igreja Nossa Senhora da Paz - Antiga**



Fonte: Folha da Estância


**Igreja Santo Antonio**

Arquitetura Religiosa	( x ) Igreja
Nome do local:	Igreja Santo Antonio
Endereço	Rua Rui Barbosa
Site / e mail	<a href="http://noticiasdapaz.com.br">http://noticiasdapaz.com.br</a>
Ano/Século da construção	1966
É aberto a visitação?	Sim ( x ) Não ( )
Número de empregados fixos:	02 pax

Número de empregados temporários (média anual):	30 voluntários
Existe cobrança de entrada? Valor?	Sim ( ) Não (x )
Fluxo de visitantes	20.000 pax ano
Possui Sinalização ?	Sim ( x ) Não ( )
Possui receptivo? (guias, monitores)	Sim ( ) Não (x )
É obrigatório o acompanhamento de guia de turismo/monitor na visitaçãõ?	Sim (x) Não ( ) Em partes ( ) Quais?
É um local tombado por órgão de preservação?	Sim ( ) Não (x )
Descrição	Ver descrição abaixo
É utilizado para outra função atualmente?	Sim ( ) Não (x )

A Igreja de Santo Antonio foi fundada no início de janeiro de 1966. Há afirmações de que a missa de inauguração foi celebrada pelo Padre Hipólito no dia 15/08/1966. A primeira trezena de Santo Antônio aconteceu no dia 13/06/1975, animada por um grupo de casais e pela comunidade. Nesse mesmo ano foi organizada a primeira quermesse, cuja renda foi destinada a colocação do forro da igreja. A quermesse se tornou tradicional e é realizada até os dias de hoje. Em 1980, tornou-se Centro de Animação composta pelas comunidades: Santo Antonio São Vicente de Paulo, João Paulo II e Nossa Senhora de Fátima e das comunidades rurais: Cardoso de Almeida, Mombuca, Campinho e Borá. Com a chegada dos Freis Agostinianos, foram feitas reformas e melhorias na Igreja e Salão de festas. A comunidade Santo Antonio começou então a ter várias pastorais e o Centro de Animação Santo Antonio se tornou o centro administrativo das obras sociais e no ano de 1997 foi formada a equipe de pastoral social que ajuda a todos até hoje.

Ilustração 074 - Igreja de Santo Antonio



Fonte: Acervo Território Brasil

**Igreja São Judas Tadeu**

Arquitetura Religiosa	( x ) Igreja
Nome do local:	Igreja São Judas Tadeu
Endereço	av Andre Luiz Briso
Site / e mail	<a href="http://noticiasdapaz.com.br">http://noticiasdapaz.com.br</a>
Ano/Século da construção	1978
É aberto à visitaçãõ?	Sim ( x ) Não ( )
Número de empregados fixos:	02 pax
Número de empregados temporários (média anual):	20 voluntários
Existe cobrança de entrada? Valor?	Sim ( ) Não ( x )
Fluxo de visitantes	10.000 pax / ano
Possui Sinalizaçãõ?	Sim ( x ) Não ( )
Possui receptivo? (guias, monitores)	Sim ( ) Não ( x )

É obrigatório o acompanhamento de guia de turismo/monitor na visitação?	Sim ( <input checked="" type="checkbox"/> ) Não ( <input type="checkbox"/> ) Em partes ( <input type="checkbox"/> ) Quais?
É um local tombado por órgão de preservação?	Sim ( <input type="checkbox"/> ) Não ( <input checked="" type="checkbox"/> )
Descrição	Ver descrição abaixo
É utilizado para outra função atualmente?	Sim ( <input type="checkbox"/> ) Não ( <input checked="" type="checkbox"/> )

Surgiu a ideia de se construir na Vila Nova, uma capela cujo padroeiro era São Judas Tadeu, houve uma movimentação de fiéis, que conseguiram a doação de um terreno e depois de arrecadação de fundos para a construção da capela. Em 1978, iniciou-se a construção da capela e quando as paredes já estavam erguidas, durante uma tempestade, houve desmoronamento de toda a construção. Houve novas doações e promoções para a reconstrução da capela. Em 1980, a capela foi entregue à comunidade para que concluísse a construção. Em 20/01/1985 foi celebrada a 1ª missa como Centro de Animação São Judas Tadeu. A partir de então, houve melhoramentos na capela, como reboco, piso, presbitério, substituição de vitrais, calçamento do pátio. Com o retorno dos Freis Agostinianos Recoletos, foram construídos muros, colocado grade e providenciado a pintura da igreja, salão de festas e banheiros. Fazem parte do Centro de Animação São Judas Tadeu as comunidades Frei Serapio, Santa Luzia, São João Batista, São Judas Tadeu, Santa Terezinha e Santa Luiza de Marilac e as comunidades rurais de Conceição de Monte Alegre, Roseta, Taquara, Saltinho e Cabiúna.

Ilustração 075 - Igreja de São Judas Tadeu



Fonte: Acervo Território Brasil

**Igreja Nossa Senhora Aparecida**

Arquitetura Religiosa	( x ) Igreja
Nome do local:	Igreja Nossa Senhora Aparecida
Endereço	Rua XV de novembro
Site / e mail	<a href="http://noticiasdapaz.com.br">http://noticiasdapaz.com.br</a>
Ano/Século da construção	1953
É aberto à visitação?	Sim ( x ) Não ( )
Número de empregados fixos:	02 pax
Número de empregados temporários (média anual):	25 voluntários
Existe cobrança de entrada? Valor?	Sim ( ) Não ( x )
Fluxo de visitantes	8.000 pax ano
Possui Sinalização?	Sim ( ) Não ( x )
Possui receptivo? (guias, monitores)	Sim ( ) Não ( x )

É obrigatório o acompanhamento de guia de turismo/monitor na visitação?	Sim ( <input checked="" type="checkbox"/> ) Não ( <input type="checkbox"/> ) Em partes ( <input type="checkbox"/> ) Quais?
É um local tombado por órgão de preservação?	Sim ( <input type="checkbox"/> ) Não ( <input checked="" type="checkbox"/> )
Descrição	Ver descrição abaixo
É utilizado para outra função atualmente?	Sim ( <input type="checkbox"/> ) Não ( <input checked="" type="checkbox"/> )

Em 1953, depois da ação de um devoto de Nossa Senhora Aparecida, que se empenhou em construir uma capela em honra a Padroeira do Brasil e participação da comunidade, iniciou-se a construção da capela na Rua XV de novembro. A capela foi inaugurada em 08/12/1955, com missa celebrada por Frei José Cerdan, sendo Bispo da Diocese de Assis Dom José Lázaro Neves. Na ocasião foi instituída, pelo Bispo Diocesano, a associação de senhoras que trabalhavam pelas vocações sacerdotais e seminaristas do Seminário São José, orientadas pelo Sr. Bispo de Assis. Em 1980, foi criado o centro de animação pastoral Nossa Senhora Aparecida, com as comunidades: Bom Pastor, Santa Rita de Cássia, Divino Espírito Santo, Sagrado Coração de Jesus e Unidos com Cristo. Com a nova vinda dos Freis Agostinianos Recoletos, houve a construção de um novo salão de festa depois da demolição do antigo e a construção de salas para a catequese. Anualmente é celebrada a Festa de Nossa Senhora Aparecida, com a participação de toda a comunidade paroquial.

Ilustração 076- Igreja Nossa Senhora Aparecida



Fonte: Acervo Território Brasil

### h) ARQUITETURA FUNERÁRIA

Na arquitetura funerária, o município da Estância Turística de Paraguaçu Paulista possui um campo santo como patrimônio de bens materiais que retrata uma lembrança de pessoas simples e de grandes personalidades.

#### Cemitério da Paz

Arquitetura Funerária	( x ) Cemitério
Nome do local:	Cemitério da Paz
Endereço	Maria Paula Gambier Costa , 32
Site / e mail	velorio@eparaguacu.sp.gov.br
Ano/Século da construção	1927
É aberto à visitaç�o?	Sim ( x )      N�o ( )



## PLANO DIRETOR MUNICIPAL DE TURISMO 2018

Número de empregados fixos:	05 pax
Número de empregados temporários (média anual):	00 pax
Existe cobrança de entrada? Valor?	Sim ( ) Não ( x )
Fluxo de visitantes	70.000 pax ano
Possui Sinalização?	Sim ( x ) Não ( )
Possui receptivo? (guias, monitores)	Sim ( ) Não ( x )
É obrigatório o acompanhamento de guia de turismo/monitor na visitação?	Sim ( ) Não ( x ) Em partes ( ) Quais?
É um local tombado por órgão de preservação?	Sim ( ) Não ( x )
<p>Descrição O túmulo mais visitado e do menino ED (nossa Senhora Aparecida) e a capela de São Jorge do poeta Bu-Nahme.</p>	

### Túmulo do Menino ED

Arquitetura Funerária	(x) Túmulo ( ) Memorial ( ) Cemitério
Nome do local:	Túmulo do Menino ED
Endereço	Cemitério da Paz
Site / e mail	velorio@eparaguacu.sp.gov.br
Ano/Século da construção	1928
É aberto a visitação?	Sim ( x ) Não ( )
Número de empregados fixos:	05 pax
Número de empregados temporários (média anual):	10 voluntários
Existe cobrança de entrada? Valor?	Sim ( ) Não ( x )
Fluxo de visitantes	20.000 pax ano
Possui Sinalização?	Sim ( ) Não ( x )

Possui receptivo? (guias, monitores)	Sim ( )	Não (x)	
É obrigatório o acompanhamento de guia de turismo/monitor na visitação?	Sim ( )	Não (x)	Em partes ( ) Quais?
É um local tombado por órgão de preservação?	Sim ( )	Não (x)	
<b>Descrição</b> Túmulo com a imagem de Nossa Senhora Aparecida.			

Ilustração 077 - Túmulo o Menino Ed



Fonte: Acervo Território Brasil

**Capela de São Jorge**

Arquitetura Funerária	(x) Túmulo ( ) Memorial ( ) Cemitério
Nome do local:	Capela de São Jorge
Endereço	Cemitério da Paz
Site / e mail	velorio@eparaguacu.sp.gov.br
Ano/Século da construção	1941
É aberto à visitação?	Sim ( x ) Não ( )
Número de empregados fixos:	05 pax

Número de empregados temporários (média anual):	10 voluntários
Existe cobrança de entrada? Valor?	Sim ( ) Não (x )
Fluxo de visitantes	70.000 pax ano
Possui Sinalização ?	Sim ( ) Não (x)
Possui receptivo? (guias, monitores)	Sim ( ) Não (x)
É obrigatório o acompanhamento de guia de turismo/monitor na visitaçãõ?	Sim ( ) Não (x) Em partes ( ) Quais?
É um local tombado por órgão de preservação?	Sim ( ) Não (x )
<p><b>Descrição</b> Um dos mais belos monumentos do Cemitério da Paz. É nessa capela em que se encontram os restos mortais do poeta popular libanês, Tanus Nahme Ayub, conhecido como Bu-Nahme, que significa "benévolo", Ele faleceu em 26 de julho de 1941. Deixando muito poemas escritos. Nascido em 15 de fevereiro de 1863 no Líbano, Bu-Nahme é oriundo de uma família libanesa tradicionalmente compenetrada na religião. Tendo imigrado para o Brasil em 1911, residiu primeiramente em Santos, vindo logo a seguir para Salto Grande e, finalmente, para "Paraguassú", onde veio a falecer. Perfeitamente integrado à vida brasileira, considerava esta bendita terra como sua segunda pátria, escreveu em seu livro a Liberdade desfrutada no Brasil em versos poéticos. A Capela foi reformada por uma equipe de Paraguaçuenses. Vale ressaltar que a mesma recebeu o nome de Capela de São Jorge, porém, o que justifica a sua visitaçãõ são os poemas e outros que remetem ao poeta e não ao santo.</p>	

## i) MARCOS HISTÓRICOS

São locais que retratam fatos que ocorreram na história do município e configuram locais que guardam um pouco desta história.

### Vila de Cardoso de Almeida

Marcos Históricos	( X ) Referência a história
Nome do local:	Vila de Cardoso de Almeida
Endereço	Fazenda Pouso Alegre, Bairro Cardoso de Almeida
Site / e mail	Não possui
Ano/Século da construção	1924
É aberto a visitaçãõ?	Sim ( x ) Não ( )
Número de empregados fixos:	05 pax

Número de empregados temporários (média anual):	não possui
Existe cobrança de entrada? Valor?	Sim ( ) Não ( x )
Fluxo de visitantes	Aproximadamente 3.000 / ano
Possui Sinalização ?	Sim ( ) Não ( x )
Possui receptivo? (guias, monitores)	Sim ( ) Não ( x )
É obrigatório o acompanhamento de guia de turismo/monitor na visitação?	Sim ( ) Não ( x ) Em partes ( ) Quais?
É um local tombado por órgão de preservação?	Sim ( ) Não ( x )
<p>Descrição</p> <p>A intenção de Jose Giogi era que a localidade, ao passo que se desenvolvia, tivesse a sua emancipação política administrativa, tornando-se uma cidade prospera já que possuía ótimo clima e localização privilegiada, porém os revoltosos da Revolução de 1924 saquearam, destruíram vários prédios e interromperam o desenvolvimento da Estação Cardoso de Almeida.</p>	

## j) OBRAS DE INFRAESTRUTURA

As obras de infraestrutura no município e estão relacionadas a ícones como patrimônio de bens materiais que retrata um legado da sua história.

### Ponte metálica da ferrovia

Obras de Infraestrutura	( x ) Viaduto/ponte
Nome do local:	Ponte da linha férrea
Endereço	Rio Capivara - Bairro Cardoso de Almeida
Site / e mail	Não possui
Ano/Século da construção	1914
É aberto à visitação?	Sim ( x ) Não ( )
Número de empregados fixos:	Não possui
Número de empregados temporários (média anual):	Não possui
Existe cobrança de entrada? Valor?	Sim ( ) Não ( x )

Fluxo de visitantes	Não possui
Possui Sinalização?	Sim ( ) Não ( x )
Possui receptivo? (guias, monitores)	Sim ( ) Não ( x )
É obrigatório o acompanhamento de guia de turismo/monitor na visitação?	Sim ( ) Não ( x ) Em partes ( ) Quais?
É um local tombado por órgão de preservação?	Sim ( ) Não ( x )
<p>Descrição</p> <p>Ponte metálica em aço e histórica que durante o rompimento da uma barragem esta ponte que era metálica foi arrastada pela força das águas e a empresa responsável pela estrada de ferro na nossa região ALL, América Latina Logística, providenciou a substituição da mesma por outra, mantendo os pilares de sustentação.</p>	
É utilizado para outra função atualmente?	Sim ( ) Não ( x )

### Ilustração 078 - Ponte Metálica



Fonte: Acervo Território Brasil

### Caixa de Água da Linha Férrea

## PLANO DIRETOR MUNICIPAL DE TURISMO 2018

Obras de Infraestrutura	<input checked="" type="checkbox"/> Caixa d'Água
Nome do local:	Estação Paraguaçu
Endereço	Miguel Leliberador s/n
Site / e mail	Não possui
Ano/Século da construção	1930
É aberto a visitação?	Sim ( ) Não ( x )
Número de empregados fixos:	Não possui
Número de empregados temporários (média anual):	Não possui
Existe cobrança de entrada? Valor?	Sim ( ) Não ( x )
Fluxo de visitantes	Não possui
Possui Sinalização ?	Sim ( ) Não ( x )
Possui receptivo? (guias, monitores)	Sim ( ) Não ( x )
É obrigatório o acompanhamento de guia de turismo/monitor na visitação?	Sim ( ) Não ( x ) Em partes ( ) Quais?
É um local tombado por órgão de preservação?	Sim ( ) Não ( x )
<p>Descrição</p> <p>Caixa de água que trata do legado da ferrovia no município, era utilizada para abastecimento dos trens.</p>	
É utilizado para outra função atualmente?	Sim ( ) Não ( x )

Ilustração 079 - Caixa de Água



Fonte: Acervo Território Brasil

#### k) LUGARES DE CULTURA / OUTROS

Segue, abaixo, o quadro com as informações gerais conforme orientação da cartilha da Lei Complementar 1.261 / 2015:

Nome do local:	Memorial “Irmãos Galvão”
Endereço	Rua D. Pedro II, S/nº. - Distrito de Sapezal
Site /e-mail	<a href="mailto:reservamariafumaca@yahoo.com.br">reservamariafumaca@yahoo.com.br</a>
Ano/Século da construção	1916
É aberto à visitação?	Sim ( x ) Não ( )
Número de empregados fixos:	04 pax
Número de empregados temporários (média anual):	01 voluntário
Existe cobrança de entrada? Valor?	Sim ( ) Não ( x )
Fluxo de visitantes	5.000 pax
Possui Sinalização?	Sim ( x ) Não ( )
Possui receptivo? (guias, monitores)	Sim ( x ) Não ( )
É obrigatório o acompanhamento de guia de turismo/monitor na visitação?	Sim ( x ) Não ( )
É um local tombado por órgão de preservação?	Sim ( ) Não ( x )

É utilizado para outra função atualmente?	Sim ( )	Não (x)
---	---------	---------

O Memorial Irmãos Galvão está instalado na praça da antiga Estação Ferroviária do Distrito de Sapezal (aberta em 1916). Ocupando uma casa onde residia o telegrafista da Estrada de Ferro Sorocabana que estava em ruínas sendo recuperada pela Prefeitura da Estância Turística de Paraguaçu Paulista com recursos da Secretaria de Turismo do Estado de São Paulo, mantendo sua arquitetura original.

## I) GASTRONOMIA TÍPICA TRADICIONAL

A gastronomia de um local conta muito de sua história, hábitos e costumes. Na Estância Turística de Paraguaçu Paulista não é diferente, pois há particularidades que demonstram sua cultura e conta como vivem os habitantes locais, que, de uma forma muito apreciada, podem interagir com os visitantes, oferecendo pratos típicos como:

### Cerveja Artesanal Maria Bravura

Nome do prato / bebida:	Cerveja Artesanal Maria Bravura
Local (is) para consumo	Sim
Nome:	Maria Bravura Cervejaria e Ativismo
Site / e mail	<a href="https://mariabravura.com.br/">https://mariabravura.com.br/</a> mariabravura@mariabravura.com
Endereço	Armando Sales de Oliveira, 197
Número de empregados fixos:	01 pax
Número de empregados temporários (média anual):	00 pax
Valor médio do prato/bebida	R\$ 14,00
É tombado como patrimônio Imaterial?	Sim ( ) Não ( x )



A Maria Bravura Cervejaria e Ativismo iniciou suas atividades em junho de 2016, tendo lançado suas cervejas em dezembro do mesmo ano. Sua proprietária tem se especializado na área cervejeira artesanal, uma psicóloga que decidiu trocar a sala do seu consultório pelas sacas de malte, criação de receitas, experimentos, vendas, marketing, design de rótulos e tantas outras coisas que uma cervejaria artesanal necessita. A cervejaria produz três estilos: Oma (Pilsen), Arqueira (Lager com adição de manjeriço) e Desbocada (IPA com toque de maracujá).

### **Pizzaria Dardanella**

Nome do prato / bebida:	Pizza: Pizza e a la carte
Local (is) para consumo	Sim
Nome:	Pizzaria Dardanella
Site / e mail	<a href="https://www.facebook.com/Dardanella/dardapizzas@uol.com.br">https://www.facebook.com/Dardanella/dardapizzas@uol.com.br</a>
Endereço	Rua Doze de Março, 174
Número de empregados fixos:	17 pax
Número de empregados temporários (média anual):	02 pax
Valor médio do prato/bebida	R\$ 30,00
É tombado como patrimônio Imaterial?	Sim ( ) Não (x)

Com início das atividades em 1988, com o intuito de preservar a tradição da Casa Damasco, uma das mais tradicionais lojas da região, que havia encerrado as suas atividades, onde foi criada e administrada por 60 anos por Salmen Zahuy, avô da Neuzeli. Os herdeiros estavam pensando em vender o prédio, porém era um pedaço da história da família Zauhy em Paraguaçu Paulista que deixaria de existir. Com o tempo, a Dardanella firmou-se e a imagem de tradição da qualidade, ambiente familiar e acolhedora foi reafirmada pela sua clientela.

### Cervejaria Haven

Pratos típicos, bebidas, produção agrícola específica, técnica de produção e processamento de alimentos etc.	
Nome do prato / bebida:	Chopp artesanal
Local (is) para consumo	Possui quatro pontos como parceiros
Nome:	Cervejaria Haven
Site / e mail	<a href="https://www.facebook.com/HavenCervejaria/">https://www.facebook.com/HavenCervejaria/</a>
Endereço	Avenida Perimetral Dep. Ulisses Guimarães, 447
Número de empregados fixos:	04 pax
Número de empregados temporários (média anual):	02 pax
Valor médio do prato/bebida	R\$ 10,00 o litro
É tombado como patrimônio Imaterial?	Sim ( ) Não (x)

O significado de Haven é refúgio, é segurança, recanto e aconchego. Criada em 2014 e de uma produção inicial de 700 litros, atualmente produz 5 mil e conta somente com um estilo de bebida, uma Pilsen com 4,36% de teor alcoólico e 18 IBU. Como o apoio da prefeitura do município para a fomentação da cerveja artesanal na região, foi instalada uma nova fábrica. Com isso, o plano da cervejaria é de duplicar a produção e começar o envasamento de garrafas, além da criação de um ambiente temático para degustação e loja com produtos personalizados.

### Cachaça Artesanal Tio Minguta

Pratos típicos, bebidas, produção agrícola específica, técnica de produção e processamento de alimentos etc.	
Nome do prato / bebida:	Cachaça artesanal
Local (is) para consumo	Sim
Nome:	Cachaça Artesanal Tio Minguta
Site / e mail	Não possui

Endereço	Estrada Rural próximo a usina Raizen Paraguaçu
Número de empregados fixos:	03 pax
Número de empregados temporários (média anual):	00 pax
Valor médio do prato/bebida	R\$ 10,00
É tombado como patrimônio Imaterial?	Sim ( ) Não ( x )

A Cachaça Artesanal “Tio Minguta” está na família Vieira há mais de 100 anos. A cachaça vem sendo produzida e comercializada na Estância Bela Vista, situada na Água do Capivara, por José Lázaro Vieira. Uma cachaça que traz em sua essência a tradição da família de fundadores de Paraguaçu Paulista.

#### m) ARTESANATO / TRABALHOS MANUAIS

Embora o artesanato não seja ainda uma realidade consolidada em Paraguaçu Paulista, o município possui o Tear Dona Pureza no bairro de Conceição - com potencial para se tornar referência regional em tear - e artesãos que estão trabalhando para inserção no mercado bem como uma ampla divulgação dos seus trabalhos. Dentre os trabalhos podemos destacar:

##### **Tear Dona Pureza**

Artesanato e produtos típicos; artigos manuais diferenciados, produtos específicos, materiais regionais e característicos.	
Nome do artigo:	Peças de tear
Características:	Peças diversas criadas com tear manual
Local (is) para compra	Rua Emiliano Vieira de Carvalho, 243 - Distrito de Conceição do Monte Alegre
Nome:	Tear Dona Pureza
Site / e mail	Não possui
Endereço	Rua Emiliano Vieira de Carvalho, 243 - Distrito de Conceição do Monte Alegre
Número de empregados fixos:	00

## PLANO DIRETOR MUNICIPAL DE TURISMO 2018

Número de empregados temporários (média anual):	04 pax
É tombado como patrimônio Imaterial?	Sim ( ) Não ( x )

### Placas em madeiras Eliane

Artesanato e produtos típicos; artigos manuais diferenciados, produtos específicos, materiais regionais e característicos.	
Nome do artigo:	Placas em madeiras Eliane
Características:	Artesanatos em madeiras e bordados, além de pintura em tecidos, tela, patchwork, macramê em vidros
Local (is) para compra	Casa do Artesão e residência
Nome:	Eliane Ângela Pereira Heredia
Site / e mail	014 99810-3246
Endereço	Rua Caramuru 399
Número de empregados fixos:	01 pax
Número de empregados temporários (média anual):	01 pax
É tombado como patrimônio Imaterial?	Sim ( ) Não ( x )

### Placas em madeiras José

Artesanato e produtos típicos; artigos manuais diferenciados, produtos específicos, materiais regionais e característicos.	
Nome do artigo:	Placas em madeiras Jose
Características:	Artesanato em madeira, escrevendo nomes de sítios, pessoas e outros.
Local (is) para compra	Casa do artesão e residência
Nome:	José Henrique Pellegrini
Site / e mail	Telefone : 3362-2583

## PLANO DIRETOR MUNICIPAL DE TURISMO 2018

Endereço	Rua Rua Goiânia nº 261 Vila Priante
Número de empregados fixos:	01 pax
Número de empregados temporários (média anual):	01 pax
É tombado como patrimônio Imaterial?	Sim ( ) Não (x)

### Roupas artesanais

Artesanato e produtos típicos; artigos manuais diferenciados, produtos específicos, materiais regionais e característicos.	
Nome do artigo:	Roupas artesanais
Características:	Faz roupas utilizando o crochê
Local (is) para compra	Casa do artesão e residência
Nome:	Angelina Maria Canato
Site / e mail	99764-0031
Endereço	Sítio Cecília água do Barreiro
Número de empregados fixos:	01 pax
Número de empregados temporários (média anual):	01 pax
É tombado como patrimônio Imaterial?	Sim ( ) Não (x)

### Artesanato em bambu

Artesanato e produtos típicos; artigos manuais diferenciados, produtos específicos, materiais regionais e característicos.	
Nome do artigo:	Decoração em Bambu
Características:	Artesanato em bambu
Local (is) para compra	Casa do artesão e residência
Nome:	Carlos Barbosa Júnior

## PLANO DIRETOR MUNICIPAL DE TURISMO 2018

Site / e mail	18 99725-683
Endereço	Rua Expedicionário 306
Número de empregados fixos:	01 pax
Número de empregados temporários (média anual):	01 pax
É tombado como patrimônio Imaterial?	Sim ( ) Não ( x )

### Arte em tecidos

Artesanato e produtos típicos; artigos manuais diferenciados, produtos específicos, materiais regionais e característicos.	
Nome do artigo:	Arte em tecidos
Características:	Artesanato em tecidos
Local (is) para compra	Casa do artesão e residência
Nome:	Fabiane de Andrade Ferrete Pereira
Site / e mail	18 98126-5550
Endereço	Avenida Galdino 910
Número de empregados fixos:	01 pax
Número de empregados temporários (média anual):	01 pax
É tombado como patrimônio Imaterial?	Sim ( ) Não ( x )

### Lembranças artesanais

Artesanato e produtos típicos; artigos manuais diferenciados, produtos específicos, materiais regionais e característicos.	
Nome do artigo:	Lembranças artesanais
Características:	Artesanato em madeira, gravação de nomes em grão de arroz e chaveiro personalizados
Local (is) para compra	Casa do artesão e residência
Nome:	Joaquim Prado

## PLANO DIRETOR MUNICIPAL DE TURISMO 2018

Site / e mail	018 99745 1926
Endereço	xv de Novembro 161
Número de empregados fixos:	01 pax
Número de empregados temporários (média anual):	01 pax
É tombado como patrimônio Imaterial?	Sim ( ) Não (x )

### Tecelagem

Artesanato e produtos típicos; artigos manuais diferenciados, produtos específicos, materiais regionais e característicos.	
Nome do artigo:	Tecelagem
Características:	Tecelagem bordados e bainha aberta
Local (is) para compra	Casa do artesão e residência
Nome:	Maria Aparecida Ampudia
Site / e mail	Telefone 18 3361 43 17 e celular 18 9980-7009
Endereço	Marechal Deodoro n° 265
Número de empregados fixos:	01 pax
Número de empregados temporários (média anual):	01 pax
É tombado como patrimônio Imaterial?	Sim ( ) Não (x )

### Pintura em tecido

Artesanato e produtos típicos; artigos manuais diferenciados, produtos específicos, materiais regionais e característicos.	
Nome do artigo:	Pintura em tecido
Características:	Pintura em tecido e boneca de pano em EVA, tiaras e arquinhos
Local (is) para compra	Casa do artesão e residência
Nome:	Maria da Glória Durães

## PLANO DIRETOR MUNICIPAL DE TURISMO 2018

Site / e mail	99609-3772
Endereço	Rua Arthur ebel 1714
Número de empregados fixos:	01 pax
Número de empregados temporários (média anual):	01 pax
É tombado como patrimônio Imaterial?	Sim ( ) Não (x )

### Porcelanas decoradas

Artesanato e produtos típicos; artigos manuais diferenciados, produtos específicos, materiais regionais e característicos.	
Nome do artigo:	Porcelanas decoradas
Características:	Pinturas em porcelanas
Local (is) para compra	Casa do artesão e residência
Nome:	Neusa Marina Marcon Ruiz
Site / e mail	Telefone 3361-6756 celular 98156-5944
Endereço	Rua Elisa Mercedes de Carvalho n° 1385
Número de empregados fixos:	01 pax
Número de empregados temporários (média anual):	01 pax
É tombado como patrimônio Imaterial?	Sim ( ) Não (x )

### Produtos em madeiras Valdir

Artesanato e produtos típicos; artigos manuais diferenciados, produtos específicos, materiais regionais e característicos.	
Nome do artigo:	Produtos em madeiras Valdir
Características:	Produtos em madeiras
Local (is) para compra	Casa do artesão e residência
Nome:	Valdir Franciscetti



## PLANO DIRETOR MUNICIPAL DE TURISMO 2018

Site / e mail	Telefone 3361 1474
Endereço	Rua Santos Dumont n° 795
Número de empregados fixos:	01 pax
Número de empregados temporários (média anual):	01 pax
É tombado como patrimônio Imaterial?	Sim ( ) Não (x )

### Bonecas

Artesanato e produtos típicos; artigos manuais diferenciados, produtos específicos, materiais regionais e característicos.	
Nome do artigo:	Bonecas
Características:	Faz bonecos em EVA e bordados
Local (is) para compra	Casa do artesão e residência
Nome:	Vania Claudia Cunha
Site / e mail	Telefone 3361 6658 celular 996584401
Endereço	Prefeito José Deliberador 546
Número de empregados fixos:	01 pax
Número de empregados temporários (média anual):	01 pax
É tombado como patrimônio Imaterial?	Sim ( ) Não (x )

### Tecidos artesanais

Artesanato e produtos típicos; artigos manuais diferenciados, produtos específicos, materiais regionais e característicos.	
Nome do artigo:	Tecidos artesanais
Características:	Pintura em tecido e também artesanato em madeira
Local (is) para compra	Casa do artesão e residência
Nome:	Patrícia Barros Silva
Site / e mail	Não possui

## PLANO DIRETOR MUNICIPAL DE TURISMO 2018

Endereço	Anísio Machado 917
Número de empregados fixos:	01 pax
Número de empregados temporários (média anual):	01 pax
É tombado como patrimônio Imaterial?	Sim ( ) Não ( x )

### Artesanato da Vanda

Artesanato e produtos típicos; artigos manuais diferenciados, produtos específicos, materiais regionais e característicos.	
Nome do artigo:	Artesanato da Vanda
Características:	Artesanatos em madeira, bordados, porcelana pintura em tecidos e tela
Local (is) para compra	Casa do artesão e residência
Nome:	Vanda Franciscretti Yoshirro
Site / e mail	Telefone 3361 7783 e celular 19 981856231
Endereço	Marechal Deodoro n° 274
Número de empregados fixos:	01 pax
Número de empregados temporários (média anual):	01 pax
É tombado como patrimônio Imaterial?	Sim ( ) Não ( x )

### Panos de prato

Artesanato e produtos típicos; artigos manuais diferenciados, produtos específicos, materiais regionais e característicos.	
Nome do artigo:	Panos de prato
Características:	Panos de prato em tecido
Local (is) para compra	Casa do artesão e residência
Nome:	Aparecida da Silva Oliveira

Site / e mail	18 99613-0414
Endereço	Rua Ceará 402 Murilo Macedo
Número de empregados fixos:	01 pax
Número de empregados temporários (média anual):	01 pax
É tombado como patrimônio Imaterial?	Sim ( ) Não ( x )

## n) FORMAS DE EXPRESSÃO / MANIFESTAÇÕES CULTURAIS

As formas de expressão e de manifestação cultural é um legado da cultura do município e da região, resumem-se nas expressões de danças, músicas, literatura, entre outras. Neste contexto, o município Estância Turística de Paraguaçu Paulista possui as seguintes expressões/manifestações:

### Capoeira

Classificação turística	Atrativo
Formas de expressão / manifestações Culturais	Capoeira (dança, música, jogo, luta e esporte)
Nome da Manifestação	Capoeira Angoleiros do Sertão
Período de ocorrência (meses / datas móveis)	De segunda a sexta das 10h às 16h e das 18h às 21h
É tombado como Patrimônio Imaterial?	Não

O grupo de Capoeira “Os Angoleiros do Sertão” valorizam o resgate, a preservação e a divulgação dos elementos tradicionais que caracterizam a Capoeira Angola. Atualmente existem núcleos da escola em diversas cidades do interior do Estado de São Paulo, dentre elas: Paraguaçu Paulista, Assis, Marília, Maracá, Presidente Prudente. Em nossa Estância Turística quem está à frente do grupo é o Contra Mestre "Xandão" - Alexandre Zacarias da Silva, e dirige a Escola

de Capoeira Angola, cujo funcionamento é de segunda a sexta-feira das 10h às 16hs e das 18h às 21h.

### Ilustração 080 - Os Angoleiros do Sertão



Fonte: site Blog Angoleiros

### Festa de Santo Reis de Conceição de Monte Alegre

Classificação turística	Atrativo
Formas de expressão / manifestações Culturais	Anualmente - cultural religiosa
Nome da manifestação	Festa de Santo Reis de Conceição de Monte Alegre
Período de ocorrência (meses / datas móveis )	Janeiro
É tombado como Patrimônio Imaterial?	Não

### Festa de Santo Reis de Sapezal

Classificação turística	Atrativo
Formas de expressão / manifestações Culturais	Anualmente - cultural religiosa
Nome da manifestação	Festa de Santo Reis de Sapezal

Período de ocorrência (meses / datas móveis )	Janeiro
É tombado como Patrimônio Imaterial?	Não

### **Festa de Santo Reis de Campinho**

Classificação turística	Atrativo
Formas de expressão / manifestações Culturais	Anualmente - cultural religiosa
Nome da manifestação	Festa de Santo Reis do Campinho
Período de ocorrência (meses / datas móveis )	Janeiro
É tombado como Patrimônio Imaterial?	Não

A Folia de Reis, também conhecida como Reisado, é uma festa popular brasileira de caráter religioso (católico). A sua realização ocorre entre o período do Natal até o Dia de Reis (6 de janeiro).

Na Estância Turística de Paraguaçu Paulista, segundo o site i7notícias, esta cultura e tradição é defendida por três grandes companhias de fiéis católicos: a Companhia de Folia dos Santos Reis do Bairro do Campinho, que tem como Mestre José Antônio Abel Pilan; a Companhia de Folia dos Santos Reis da Família Valentim, de Conceição de Monte Alegre, do Mestre Manoel Valentim; e a Companhia de Folia dos Santos Reis da Família Rosa, de Sapezal, que tem como Mestre Jorge Francisco Rosa. A companhia da Família Rosa é formada por catorze irmãos da mesma família que cultivam a tradição da Folia de Santos Reis em Paraguaçu Paulista há mais de 50 anos. Assim como a Companhia do Campinho que mesmo com algumas interrupções nas suas andanças (em 2016 e 2017 não realizaram o folguedo), já conta com mais de 60 anos de tradição. No distrito de Sapezal o evento já se tornou uma atração estadual. No geral, as atividades são: cortejo, almoço coletivo, brincadeiras os "Bastiões" e suas brincadeiras de disputar moedas que lhes são atiradas pelo público, o "pega palhaço" e a fuga dos rojões;

em seguida tem início o tradicional ‘Encontro de Bandeiras’, quando as companhias se apresentam cantando e tocando até adentrar a capela e louvarem o Menino Jesus na manjedoura

Ilustrações 081 e 081 A - Folia de Reis



Fonte: Departamento de Cultura da Estância Turística de Paraguaçu Paulista

**Catira do Bairro São Matheus**

Classificação turística	Atrativo
Formas de expressão / manifestações Culturais	Dança
Nome da manifestação	Catira do Bairro São Matheus
Período de ocorrência (meses / datas móveis )	Apresentações em festividades municipais
É tombado como Patrimônio Imaterial?	Não

A atividade de Catira ou Cateretê pertencente ao núcleo das danças de palmeados e sapateados, acompanhados, sempre, por duplas de violeiros que alternam as modas com a atuação dos catireiros que devem demonstrar habilidades rítmicas com os pés e com as mãos. Sua ocorrência, segundo o site abaçaí, cultura e arte, ocorre, além de Paraguaçu Paulista, também em Álvares Florence, Arealva, Caconde, Cardoso, Cidade de São Paulo, Barretos, Bauru, Boracéia, Dracena, Dois Córregos, Gastão Vidigal, Guapiaçu, Guarulhos, Holambra, Ibirá, Jaboticabal, Lençóis Paulista, Mauá, Monte Aprazível, Nhandeara, Novo Horizonte, Osasco,

Palestina, Palmital, Platina, Paranapuã, Paulo de Faria, Pederneiras, Piracicaba, Poloni, Sabino, Santa Fé do Sul, São José dos Campos, Sorocaba, Tabatinga, Tanabi, Tapira, Taubaté, Urupês, Votuporanga.

### 2.2.3. SEGMENTAÇÃO

A segmentação da oferta turística de um município passa a ser importante critério no processo de elaboração de uma estratégia para desenvolver o turismo em uma localidade.

#### a) Tipologia

Conforme expressa o artigo 3º da Lei Complementar nº 1.261/15 do estado de São Paulo, que estabelece no item IV que o município deve possuir expressivos atrativos turísticos, sejam eles, artificiais, naturais e culturais. Portanto, o turismo do município da Estância Turística de Paraguaçu Paulista acontece da seguinte forma:

Quais segmentos de Turismo são encontrados no município?			
Ecoturismo	<input type="checkbox"/> Existente	<input checked="" type="checkbox"/> Potencial	<input type="checkbox"/> Inexistente
Cultural e Histórico	<input checked="" type="checkbox"/> Existente	<input type="checkbox"/> Potencial	<input type="checkbox"/> Inexistente
Cultural - Religioso	<input type="checkbox"/> Existente	<input checked="" type="checkbox"/> Potencial	<input type="checkbox"/> Inexistente
Cultural - Étnico	<input checked="" type="checkbox"/> Existente	<input checked="" type="checkbox"/> Potencial	<input type="checkbox"/> Inexistente
Esportes	<input checked="" type="checkbox"/> Existente	<input type="checkbox"/> Potencial	<input type="checkbox"/> Inexistente
Pesca	<input checked="" type="checkbox"/> Existente	<input type="checkbox"/> Potencial	<input type="checkbox"/> Inexistente
Náutico	<input type="checkbox"/> Existente	<input checked="" type="checkbox"/> Potencial	<input type="checkbox"/> Inexistente
Aventura	<input type="checkbox"/> Existente	<input checked="" type="checkbox"/> Potencial	<input type="checkbox"/> Inexistente
Sol e Praia	<input checked="" type="checkbox"/> Existente	<input type="checkbox"/> Potencial	<input type="checkbox"/> Inexistente
Negócios	<input checked="" type="checkbox"/> Existente	<input type="checkbox"/> Potencial	<input type="checkbox"/> Inexistente
Eventos	<input type="checkbox"/> Existente	<input checked="" type="checkbox"/> Potencial	<input type="checkbox"/> Inexistente
Rural	<input checked="" type="checkbox"/> Existente	<input type="checkbox"/> Potencial	<input type="checkbox"/> Inexistente

<b>Outros</b>			
Gastronômico	<input checked="" type="checkbox"/> Existente	<input type="checkbox"/> Potencial	<input type="checkbox"/> Inexistente
Cicloturismo	<input checked="" type="checkbox"/> Existente	<input type="checkbox"/> Potencial	<input type="checkbox"/> Inexistente
Geoturismo	<input type="checkbox"/> Existente	<input checked="" type="checkbox"/> Potencial	<input type="checkbox"/> Inexistente
Turismo Ferroviário	<input checked="" type="checkbox"/> Existente	<input type="checkbox"/> Potencial	<input type="checkbox"/> Inexistente
Clubes da Terceira Idade	<input checked="" type="checkbox"/> Existente	<input type="checkbox"/> Potencial	<input type="checkbox"/> Inexistente
Locais turísticos c/ acessibilidade	<input checked="" type="checkbox"/> Existente	<input type="checkbox"/> Inexistente	

### A.1) Projetos Especiais

No contexto do turismo cultural em um município, a Lei Complementar nº 1.261/15 do estado de São Paulo busca o entendimento da existência de projetos especiais, conforme relacionado abaixo:

### A.2) Turismo Cultural-Histórico

Possui algum evento / edificação / local histórico ou acontecimento marcante ligado a Revolução Constitucionalista de 32? Sim ( X ) Não ( )	
Quais?	Monumento dos 50 anos da Revolução 32
Endereço	Av Siqueira Campos , na Praça Jornalista Mário Pacheco
Site	www.eparaguacu.sp.gov.br
Email	Não tem
Telefone	018 3361 6165
Descrição	Monumento alusivo aos 50 anos da Revolução 32.
Existe cobrança de entrada? Valor?	Sim ( ) Não ( x )
Fluxo de visitantes	10.000 pax
Possui Sinalização ?	Sim ( ) Não ( x )



Possui receptivo? (guias, monitores)	Sim ( ) Não ( x )
É obrigatório o acompanhamento de guias na visitação?	Sim ( ) Não ( x ) Em partes ( ) Quais?

Ilustrações 082 e 082 A - Imagens Monumento dos 50 anos da Revolução 32



Fonte: Acervo Território Brasil

**Memorial Irmãs Galvão**

Possui algum evento / edificação / museu / monumento ligado a um personagem (área política/artística/científica /esportiva/ outra) de relevância estadual/ nacional/ internacional que tenha nascido ou morado no município?	Sim ( x ) Não ( )
Quem?	Memorial Irmãs Galvão
Endereço	Distrito de Sapezal
Site	www.eparaguacu.sp.gov.br
Email	Não tem
Telefone	018 3361 6165
Descrição	Nas paredes do Memorial, estão as fotos, homenagens, discos, troféus e instrumentos da dupla
Existe cobrança de entrada?	Sim ( ) Não ( x )
Valor?	
Fluxo de visitantes	Aproximadamente 6 mil pax / ano
Possui Sinalização?	Sim ( x ) Não ( )
Possui receptivo? (guias, monitores)	Sim ( x ) Não ( )
É obrigatório o acompanhamento de guias na visitação?	Sim ( ) Não ( x ) Em partes ( ) Quais?

O Memorial Irmãs Galvão está instalado na casa onde residia o telegrafista da antiga Fepasa, ao lado da Estação Ferroviária do Distrito de Sapezal, que estava em ruínas sendo recuperada pela Prefeitura da Estância Turística de Paraguaçu

Paulista com recursos da Secretaria de Turismo do Estado de São Paulo, mantendo sua arquitetura original.

No local, está disponível aos visitantes um acervo com dados sobre a dupla, além de fotos, objetos e instrumentos musicais que retratam a vida e carreira das artistas, consideradas a mais antiga dupla caipira feminina em atividade no Brasil.

#### Ilustrações 083 - Memorial Irmãs Galvão



Fonte: acervo do Departamento de Turismo

#### Ilustrações 084 e 084 A - Memorial Irmãs Galvão



Fonte: Acervo Departamento de Turismo

Além de fotos que retratam a infância das Irmãs Galvão, a sua família que participaram de sua carreira como Nhô Pai, Sidney Caldini, Baduzinho entre outros, há os seus troféus ganhos em festivais, seus primeiros instrumentos musicais: um acordeon e um violão - doados pelas Irmãs ao Memorial.

As irmãs Mary Zuil e Marilene Galvão, que há 66 anos representam a cultura brasileira através da música, passaram parte de sua infância no distrito de Sapezal. Atualmente a dupla tem mais de 300 sucessos gravados e é considerada ícone da música brasileira. A simplicidade e o carisma das irmãs também merecem destaque, já que elas não esqueceram suas raízes e chegaram a compor a música “Sapezal”, lançada em 2008, durante visita da dupla ao distrito para homenagear o local onde iniciaram sua vida artística.

Como forma de reconhecer todo esse talento e agradecer a dupla por terem elevado o nome de Paraguaçu Paulista nesses 66 anos de caminhada, a Prefeitura Municipal retribui, em justa homenagem, disponibilizando a todos o Memorial para que possam conhecer e admirar ainda mais as Irmãs Galvão.

### A.3) Turismo Cultural - Étnico

São manifestação cultural e/ou artística, ligadas a um grupo étnico com centro de tradição, associação, museu, monumentos e construções ligadas a um grupo étnico.

Possui alguma manifestação cultural e/ou artística, ligadas a um grupo étnico? (Negros, índios, caiçaras ou imigrantes- japoneses/ holandeses/ árabes/ italianos/ portugueses/ outros) Sim ( x ) Não ( )	
Quais?	Eventos da ACEPP – Associação Cultural e Esportiva de Paraguaçu Paulista
Endereço	Rua Pedro de Toledo, 810
Site	Não possui
Email	Não possui
Telefone	18 3361-3132
Descrição Diversas modalidade de esportes relacionadas à cultura japonesa, tais como gatebal, judô, etc	

## PLANO DIRETOR MUNICIPAL DE TURISMO 2018

Possui algum centro de tradição, associação, museu, monumentos e construções ligadas a um grupo étnico? (Negros, índios, caiçaras ou imigrantes- japoneses/ holandeses/ árabes/ italianos/ portugueses/ outros) Sim ( x ) Não ( )	
Quais?	ACEPP – Associação Cultural e Esportiva de Paraguaçu Paulista
Endereço	Rua Pedro de Toledo, 810
Site	Não tem
Email	Não tem
Telefone	18 3361-3132
<p>Descrição</p> <p>Importantes referências de atuação, cuidando das atividades econômicas, da educação, dos eventos sociais, das campanhas preventivas de saúde, do relacionamento com órgãos governamentais e das relações com o Japão, enfim, dos momentos cotidianos e especiais da comunidade.</p>	
Existe cobrança de entrada? Valor?	Sim ( ) Não ( x )
Fluxo de visitantes	20.000 pax ano
Possui Sinalização?	Sim ( ) Não ( x )
Possui receptivo? (guias, monitores)	Sim ( ) Não ( x )
É obrigatório o acompanhamento de guias na visitaçã?	Sim ( ) Não ( x ) Em partes ( ) Quais?
Atende somente grupos?	Sim ( ) Não ( x ) Ambos (grupos e visitantes) ( )

### A.4) Turismo Náutico / Pesca

Possui algum empreendimento abaixo? Sim	
Tipo:	( ) Marítima ( ) Fluvial ( x ) Lacustre/ Represa
Marinas	( x ) Existente Quantos? 01 ( ) Inexistente Nº Empregados - 03 pax
Pier / Atracadouro	( ) Existente Quantos? ( x ) Inexistente Nº Empregados
Outros. Quais ?	Não

	( ) Existente Quantos? Nº Empregados
	( ) Existente Quantos?
Passeios de Barcos regulares ?	( ) Sim Quantos? Percurso: ( x ) Não
Locais p/ locação de barcos ?	( ) Sim Quantos? ( x ) Não
Locais p/ locação de Jet Ski ?	( ) Sim Quantos? ( x ) Não
Principais tipos de pescadao?	
Período de Pesca?	

### A.5) Turismo De Aventura

O MTur define Turismo de Aventura como atividade que compreende os movimentos turísticos decorrentes da prática de atividades de aventura de caráter recreativo e não competitivo.

Com referência à normalização no Brasil, no caso do Turismo de Aventura, é uma maneira de definir e organizar as atividades de aventura ditas turísticas pela concepção de regras e normas técnicas, com intuito de promover a qualidade dos serviços, equipamentos e produtos.

Seguindo as tendências internacionais de prevenir acidentes e tornar o país competitivo como um dos principais destinos do Turismo de Aventura, o MTur promoveu o desenvolvimento dessas normas, por meio do Comitê Brasileiro do Turismo (CB54), vinculado à ABNT, considerado o fórum nacional de normalização do país do qual atualmente já desenvolveu 34 normas (ABETA Dez 17) para o segmento de aventura. Atualmente a Lei Geral do Turismo 11.771/08 que menciona a implementação do Sistema de Gestão da Segurança - SGS.

Existe ainda a certificação em Turismo de Aventura, que consiste na declaração de que um produto, processo, sistema ou pessoa encontra-se em conformidade com os requisitos especificados nas Normas Técnicas. É efetuada por organizações especializadas, chamadas de organismos de certificação, públicos ou privados, mas necessariamente independentes, ou seja, não podem ter

relação direta ou indireta com o objeto a ser certificado, cuja competência técnica é atestada pelo órgão acreditador. O Instituto Nacional de Metrologia, Normalização e Qualidade Industrial – INMETRO – é o órgão nacional de acreditação para organismos de certificação, de inspeção e laboratórios. Atua de acordo com as normas e guias internacionais mediante a realização de auditorias.

A partir das orientações estabelecidas nas Normas Técnicas, cabe aos prestadores de serviços turísticos buscarem adequação aos requisitos nelas especificados. O atesto do atendimento desses requisitos é a certificação, obtida pela avaliação de conformidade e assenta-se no princípio da adesão voluntária, isto é, não é obrigatória por Lei.

A procura pelo Brasil como destino de ecoturismo e de turismo de aventura subiu de 12,8%, em 2014, para 15,7%, no ano passado, conforme complementa MTur, o percentual reforça a posição do País como um dos principais destinos para os estrangeiros.

Apontar um único perfil para o Turismo de Aventura é uma tarefa complexa, pois as diversificadas e diferenciadas práticas de aventura atraem públicos distintos. Apresentam, contudo, elementos comuns, como o apreço pela emoção, pelo desafio, e por novas experiências e sensações. Com base nesse pressuposto, podem-se elencar algumas características gerais do consumidor desse segmento, sendo:

- Idade entre 08 e 40 anos de idade;
- Poder aquisitivo médio;
- Estudante de nível superior;
- Hábito de viajar em grupos;
- Permanece aproximadamente quatro dias destinos nacionais;
- Contribui para o planejamento da sua viagem;
- Demonstra respeito pelo ambiente natural e social e
- Exige qualidade, segurança, acessibilidade e informação.

São motivações:

- Recreação ativa, desafios e emoção;
- Vivências e experiências memoráveis;
- Diferenciação em relação à escolha dos locais e
- Interação com outros praticantes

### Modalidades

A diversidade de práticas de aventura que materializam este segmento varia sob diferentes aspectos, em função dos territórios em que são operadas, dos equipamentos, habilidades e técnicas exigidas em relação aos riscos que podem envolver e da contínua inovação tecnológica. Com este conceito, optou-se por agrupá-las utilizando três elementos da natureza (terra, água e ar), com base em normas reconhecidas internacionalmente, cientes de que algumas podem envolver mais de um desses elementos e ocorrer em ambientes diversos, fechados, ao ar livre, em espaços naturais ou construídos.

No município da Estância Turística de Paraguaçu Paulista, conforme solicitação da Lei Complementar 1.261/2015, existem as seguintes modalidades:

Arvorismo	( X ) Existente ( ) Potencial ( ) Inexistente
Caminhada / Trekking	( ) Existente ( X ) Potencial ( ) Inexistente
Canoagem	( X ) Existente ( ) Potencial ( ) Inexistente
Cavalgada	( X ) Existente ( ) Potencial ( ) Inexistente
Cicloturismo / Bike	( X ) Existente ( ) Potencial ( ) Inexistente
Espeleoturismo (cavernas)	( ) Existente ( X ) Potencial ( ) Inexistente
Moto / Jipe	( ) Existente ( X ) Potencial ( ) Inexistente
Paraquedismo	( ) Existente ( X ) Potencial ( ) Inexistente
Rapel	( X ) Existente ( ) Potencial ( ) Inexistente
Tirolesa	( X ) Existente ( ) Potencial ( ) Inexistente
Voo livre (Para motor)	( x ) Existente ( ) Potencial ( ) Inexistente

Wakeboard / Esqui Aquático	( ) Existente ( x ) Potencial ( ) Inexistente
Vela / Iatismo	( ) Existente ( x ) Potencial ( ) Inexistente

### Arvorismo

No município da Estância Turística de Paraguaçu Paulista existe um Parque de Aventura composto pelas atividades de arvorismo adultos e infantil, tirolesa também adulto e infantil e parede de escalada que está implantada no Centro de Educação Ambiental do município.

Ilustrações 085 e 085 A - Parque de Aventura



Fonte: Agência Mata Virgem



Fonte: paraguacity.com

### Canoagem

Atende o município, uma operação de canoagem em Águas Brancas no rio Pitangueiras pela agência Expedição Varpa; existem diversos outros rios com potencial para a exploração deste tipo de atividade.



Ilustração 086 - Canoagem



Fonte: Facebook Expedição Varpa

**Cavalgada**

Paraguaçu Paulista possui ao todo 18 comitativas de cavaleiros. A Comitativa Brasil realiza a Cavalgada da Independência, em comemoração ao dia 7 de setembro.

Ilustração 087 – Cavalgada



Fonte: Acervo Território Brasil

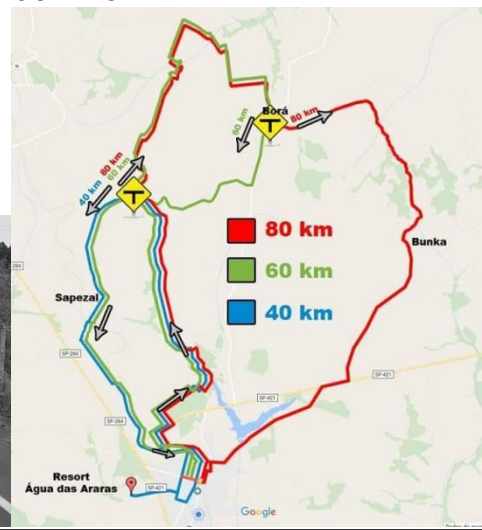
## Cicloturismo / Bike

No município da Estância Turística de Paraguaçu Paulista possui dois grupos de ciclistas sendo o Solta Freio e o Sou + Bike. Acontece no município a realização do 5º Desafio de Resistências reunindo centenas de atletas e familiares.

Ilustração 088 - Evento de Bike



Fonte: facebook.com/desafioderesistencia



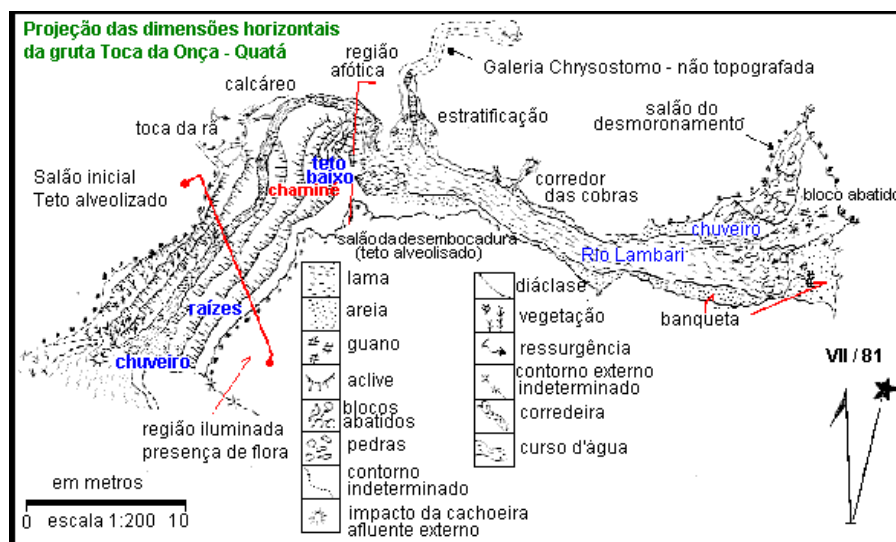
Fonte: Acervo Grupo Sou + Bike

## Espeleoturismo (cavernas)

Na divisa de municípios entre a Estância Turística de Paraguaçu Paulista e Quatá, existe uma cavidade natural conhecida como Toca da Onça, um grande potencial atrativo turístico, com uma variada fauna e flora interna, onde se pode encontrar um pequeno córrego que surge de dentro da caverna, e em sua boca uma cachoeira com sete metros de altura.

Distante 24 km da sede do município da Estância Turística de Paraguaçu Paulista, com acesso pela Rodovia SP 284.

Ilustração 089 - Croqui da Gruta Toca da Onça



Fonte : Site quata.com.br

**Moto / Jipe**

No município existe uma pista para atividade de motocross localizada na área interna do Centro de Convergência.

Ilustração 090 - Evento de Motocross



Foto: Acervo Território Brasil


## **Paraquedismo**

Os diretores de Eventos da Sky Radical, afirmaram que a cidade apresenta todas as condições para grandes eventos aéreos. Paulo Assis é quatro vezes recordista mundial de paraquedismo e um dos atletas mais completos do país, aventurando-se nas diversas categorias do esporte. Ele possui mais de 12 mil saltos na carreira e é um dos atletas mais experientes do Brasil.

## **Rapel (cachoeirismo)**

A empresa Coala Adventure, atua como agência receptiva e realiza cachoeirismo, ou seja, rapel em cachoeiras, em alguma das cachoeiras na zona rural do município

Ilustração 091 - Cachoeirismo



Fonte: Acervo Território Brasil

### Voo livre (Para motor)

No município, acontece constantemente voo livre que percorre diversos pontos do município.

Ilustração 092 - Voo De Paramotor



Fonte: google.com.br

### Empresas

No que tange à estrutura de desenvolvimento de atividade de aventura, o município da Estância Turística de Paraguaçu Paulista possui a seguinte estrutura:

Possui empresa que realiza atividades de turismo de aventura? Sim ( x ) Não ( )	
Qual (is)?	COALA ADVENTURE
Especialidade	Expedições e rapel
Endereço	Rua Tiradentes,878 - CENTRO - CEP: 19 700-000
Site	<a href="https://www.facebook.com/marceloyoshidarapel/">https://www.facebook.com/marceloyoshidarapel/</a>
Email	Não possui

Telefone	Telefone: (18) 99648-4243
Número de empregados fixos:	02 pax
Número de empregados temporários (média anual):	03 pax
É filiada a ABETA?	Sim ( ) Não ( x )

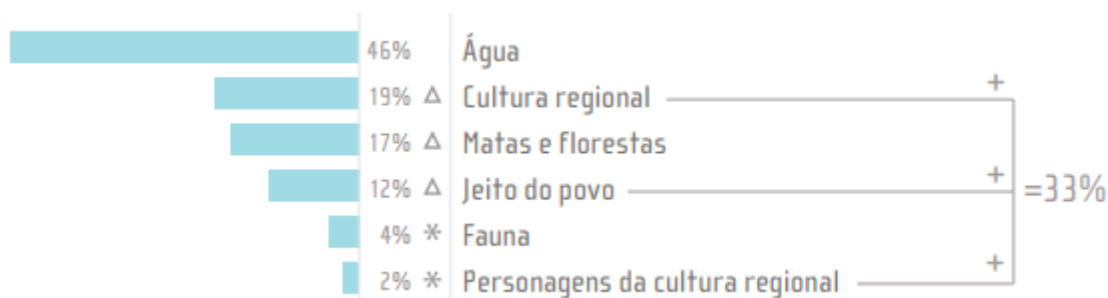


Empresa especializada em atividade ao ar livre, operando como agência receptiva com atividades de rapel e expedições.

#### A.6) Sol E Praia

Conforme pesquisas da ABETA, os turistas brasileiros de natureza buscam lugares onde os mesmos tenham contato com água, conforme expresso no gráfico abaixo:

Gráfico 007 - Perfil do Turista de Natureza no Brasil



Fonte: ABETA 2010

Contudo, a Estância Turística de Paraguaçu Paulista está bem posicionada neste contexto, como segue quadro abaixo:

Possui algum tipo de praia? Sim		
Tipo de praia:	( ) Marítima ( ) Fluvial	(x) Lacustre / Represa
Quantas?	01	
Quais possuem serviços para atender turistas? (estacionamento, banheiros, quiosques, restaurantes, lojas, locação de equipamentos etc)		
Praia	Serviços oferecidos	
<p>Parque Aquático Benedito Benício</p> <p>Estacionamento, salva vidas, restaurante e locação de equipamentos pedalinho e caiaque, <i>playground</i>; quiosques; sanitários, churrasqueiras, áreas reservadas às práticas de atividades desportivas e culturais: áreas reservadas às práticas de atividades náuticas e marina e clube náutico.</p>		

O Parque Aquático Benedito Benício - Grande Lago está localizado na Rodovia *Kiujiro Marubayashi*, compreendendo uma área total de 119.262,30 m<sup>2</sup> e recebe turistas e excursionistas de toda a região.

Ilustração 093 - Praia do Grande Lago



Fonte: Acervo i7 Noticias

Ilustração 093 A - Vista do Grande Lago - Praia



Fonte: Acervo Território Brasil

### A.7) Turismo Rural

A definição do MTur para Turismo Rural é o conjunto de atividades turísticas desenvolvidas no meio rural, comprometidas com a produção agropecuária, agregando valor a produtos e serviços, resgatando e promovendo o patrimônio cultural e natural da comunidade.

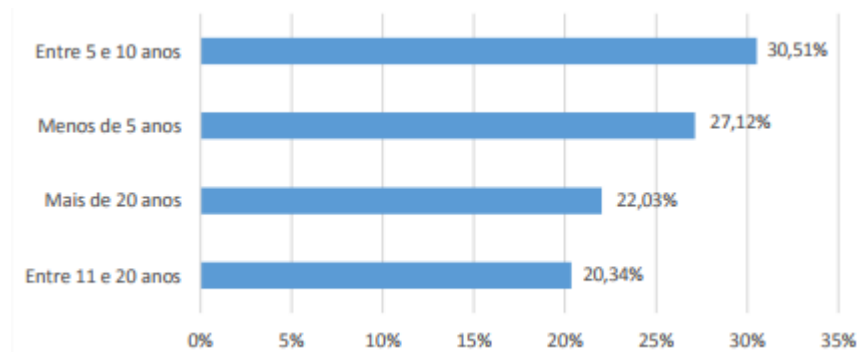
Segundo o MTur 2009, os turistas que consomem turismo rural no Brasil possuem as seguintes características;

- São moradores de grandes centros urbanos;
- Possuem entre 20 e 55 anos;
- São casais com filhos e/ou amigos;
- Possuem ensino médio e/ou superior completos;
- Deslocam-se em automóveis particulares, em um raio de até 150 km do núcleo emissor/urbano;
- Fazem viagens de curta duração, em fins de semana e feriados;
- Organizam suas próprias viagens ao meio rural;
- Têm na internet e nos parentes e amigos sua principal fonte de informação para a preparação da viagem;
- São apreciadores da culinária típica regional;
- Valorizam produtos autênticos e artesanais e
- Levam para casa produtos agroindustriais e/ou artesanais.

A atividade de Turismo Rural vem se desenvolvendo há um tempo significativo. Isso fica claro quando observamos a existência de grupos quase percentualmente equivalentes dos que atuam no TR há menos de 5 anos (27,12%), de 5 a 10 anos (30,5%), de 11 a 20 anos (20,3%) ou há mais de 20 anos (22%).



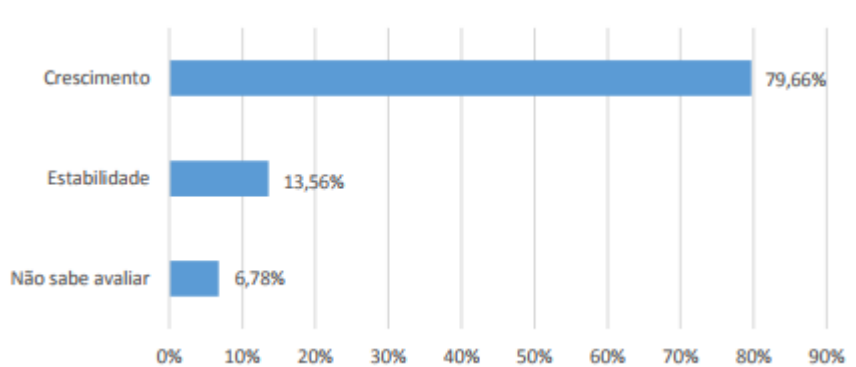
Gráfico 008 - Tempo de Trabalho na Propriedade Rural



Fonte: SEBRAE 2013

Conforme o SEBRAE 2013, o crescimento da receita em Turismo Rural está no patamar de 79,66 %, pois assim é visto pelos seus empresários.

Gráfico 009 - Tendência da Receita do Turismo Rural no Brasil

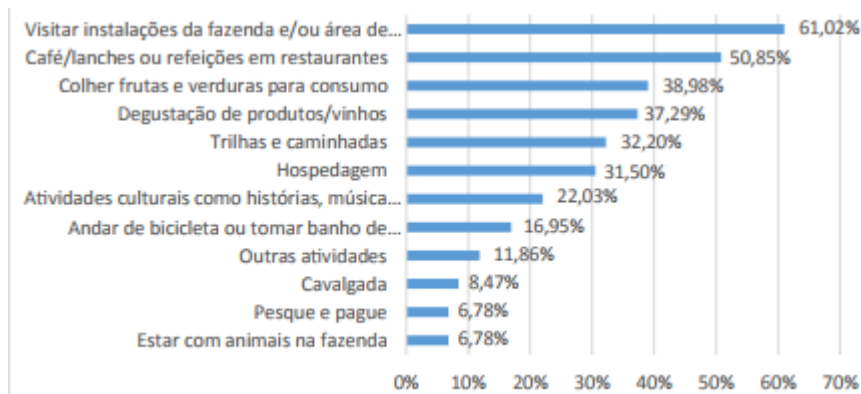


Fonte: SEBRAE 2013

As atividades de Turismo Rural oferecidas nas propriedades revelam-se fortemente ligadas às atividades cotidianas da agricultura familiar ou são seu complemento. Assim, têm-se, dentre as ofertas, visitas às áreas das propriedades e aos espaços de produção com a integração do visitante às atividades rurais (61%), oferta de alimentação (51%), colheita de produtos (39%), degustação da produção (38%), passeios em trilhas e/ou caminhadas (32%), hospedagem (31%) e,

finalmente, experiência de atividades culturais (22%). Ou seja, são atividades que buscam partilhar com o visitante os conhecimentos e hábitos ligados à terra. Trata-se da abertura do espaço rural e seu meio de vida ao cidadão urbano.

Gráfico 010 - Oferta de Atividade para os Turistas



Fonte: SEBRAE 2013

Neste contexto, a Estância Turística de Paraguaçu Paulista apresenta alguns empreendimentos que atendem este mercado de turismo rural, sendo:

### Sítio São João

Nome	Sítio São João
Tipo: Turismo Rural Potencial ( )	Turismo Rural Atrativo ( x )
Tipologia	( x ) Propriedade Rural para visitaçao
Endereço	Estrada do Saré, S/N Km 02 – CEP: 19 700-000
Site	Não Possui
Email	Não possui
Telefone	018 99623 2661
Número de empregados fixos:	04 pax
N.de empregos temporários (média anual):	00 pax

## PLANO DIRETOR MUNICIPAL DE TURISMO 2018

Possui atividades agropecuária?	Sim ( <input checked="" type="checkbox"/> ) Não ( <input type="checkbox"/> ) Qual (is)? Produção de animais exóticos e criação de búfalos para produção de leite
Possui atividades de transformação (queijo, doces, bebidas)?	Sim ( <input checked="" type="checkbox"/> ) Não ( <input type="checkbox"/> ) Qual (is)? Derivados de leite de búfala
Possui atividades Ecoturísticas (trilhas, observação aves)?	Sim ( <input type="checkbox"/> ) Não ( <input checked="" type="checkbox"/> ) Qual (is)?
Possui atividades de aventura?	Sim ( <input type="checkbox"/> ) Não ( <input checked="" type="checkbox"/> ) Qual (is)?
Possui atividades interativas com o rebanho (ordenha, cavalgada, carroça etc)?	Sim ( <input checked="" type="checkbox"/> ) Não ( <input type="checkbox"/> ) Qual (is)? Ordenha de cabras e contato com animais diversos
Possui atividades de Pesca?	Sim ( <input type="checkbox"/> ) Não ( <input checked="" type="checkbox"/> ) Qual (is)?
Possui atividades esportivas?	Sim ( <input type="checkbox"/> ) Não ( <input checked="" type="checkbox"/> ) Qual (is)?
Possui atividades pedagógicas?	Sim ( <input type="checkbox"/> ) Não ( <input checked="" type="checkbox"/> ) Qual (is)?
Possui atividades culturais (dança, artesanato, folclore, fazeres manuais, roda de viola, folia de reis etc)?	Sim ( <input type="checkbox"/> ) Não ( <input checked="" type="checkbox"/> ) Qual (is)?
Possui edificação histórica?	Sim ( <input type="checkbox"/> ) Não ( <input checked="" type="checkbox"/> ) Qual (is)?

O Sítio São João possui criação e comercialização de animais como coelho, diversos tipos de codorna, faisões, cabras, porcos e búfalas, dos quais são ordenhadas e processam este leite com diversos produtos. No local possui ponto de venda de produtos e trabalha em parceria com o Hotel Águas das Araras.

Ilustração 094 - Sítio São João



Fonte: Acervo Território Brasil

**Fazenda Susi**

Nome	Fazenda Susi
Tipo: Turismo Rural Potencial ( )	Turismo Rural Atrativo ( x )
Tipologia	( x ) Propriedade rural com pernoite
Endereço	Rod. Otavio Vicente de Pádua, KM 3
Site	<a href="https://www.facebook.com/fazendasusi/">https://www.facebook.com/fazendasusi/</a>
Email	Não possui
Telefone	018 99602 5296
Número de empregados fixos:	02 pax
N.de empregos temporários (média anual):	00 pax
Possui atividades agropecuária?	Sim ( x ) Não ( ) Qual (is)? Produção de cana de açúcar

Possui atividades de transformação (queijo, doces, bebidas)?	Sim ( <input type="checkbox"/> ) Não ( <input checked="" type="checkbox"/> ) Qual (is)?
Possui atividades Eco turísticas (trilhas, observação aves)?	Sim ( <input type="checkbox"/> ) Não ( <input checked="" type="checkbox"/> ) Qual (is)?
Possui atividades de aventura?	Sim ( <input type="checkbox"/> ) Não ( <input checked="" type="checkbox"/> ) Qual (is)?
Possui atividades interativas com o rebanho (ordenha, cavalgada, carroça etc)?	Sim ( <input type="checkbox"/> ) Não ( <input checked="" type="checkbox"/> ) Qual (is)?
Possui atividades de Pesca?	Sim ( <input checked="" type="checkbox"/> ) Não ( <input type="checkbox"/> ) Qual (is)? Pesca no lago
Possui atividades esportivas?	Sim ( <input type="checkbox"/> ) Não ( <input checked="" type="checkbox"/> ) Qual (is)?
Possui atividades pedagógicas?	Sim ( <input type="checkbox"/> ) Não ( <input checked="" type="checkbox"/> ) Qual (is)?
Possui atividades culturais (dança, artesanato, folclore, fazeres manuais, roda de viola, folia de reis etc)?	Sim ( <input type="checkbox"/> ) Não ( <input checked="" type="checkbox"/> ) Qual (is)?
Possui edificação histórica?	Sim ( <input type="checkbox"/> ) Não ( <input checked="" type="checkbox"/> ) Qual (is)?

Localizada a 12 minutos da sede do município de Paraguaçu Paulista, a fazenda possui um bom acervo histórico em móveis e utensílios, além do espaço estar localizado às margens de um lago, proporcionando contato ímpar com a natureza. Estas características credenciam a propriedade em um ponto de potencial turístico da nossa estância.

Ilustração 095 - Fazenda Susi



Fonte: Acervo Território Brasil

### ETEC Augusto Tortolero Araújo

Tipo: Turismo Rural Potencial ( <input checked="" type="checkbox"/> )    Turismo Rural Atrativo (    )	
Nome: ETEC Augusto Tortolero Araújo	
Tipologia	( <input checked="" type="checkbox"/> ) Propriedade Rural para visitação
Nome	ETEC Paraguaçu Paulista
Endereço	Rodovia SP 284 - Km 477
Site	<a href="http://www.etcparaguacupaulista.com.br/">http://www.etcparaguacupaulista.com.br/</a>
Email	18 3361-1130 e 18 3361- 7719
Telefone	e039dir@cps.sp.gov.br
Número de empregados fixos:	20 pax
Número de empregados temporários (média anual):	00 pax
Possui atividades agropecuária?	Sim ( <input checked="" type="checkbox"/> ) Não (    ) Qual (is)? Criação de animais e plantio de café
Possui atividades de transformação (queijo, doces, bebidas)?	Sim ( <input checked="" type="checkbox"/> ) Não (    ) Qual (is)?
Possui atividades Ecoturísticas (trilhas, observação aves?)	Sim (    ) Não ( <input checked="" type="checkbox"/> ) Qual (is)?
Possui atividades de aventura?	Sim (    ) Não ( <input checked="" type="checkbox"/> ) Qual (is)?
Possui atividades interativas com o rebanho (ordenha, cavalgada, carroça etc)?	Sim ( <input checked="" type="checkbox"/> ) Não (    ) Qual (is)? Passeio de trator e interação homem animal
Possui atividades de Pesca?	Sim (    ) Não ( <input checked="" type="checkbox"/> ) Qual (is)?
Possui atividades esportivas?	Sim (    ) Não ( <input checked="" type="checkbox"/> ) Qual (is)?
Possui atividades pedagógicas ?	Sim ( <input checked="" type="checkbox"/> ) Não (    ) Qual (is)? Vistas a produção agropecuária

Possui atividades culturais (dança, artesanato, folclore, fazeres manuais, roda de viola, folia de reis etc)?	Sim ( ) Não ( x ) Qual (is)?
Possui edificação histórica?	Sim ( ) Não ( x ) Qual (is)?

A Escola Técnica Estadual foi fundada em 1973 e atualmente pertence à Secretaria de Ciência e tecnologia, Centro Paula Souza. Possui uma vasta área para a visitação, criação de animais e produção de mudas de árvores e pés de café, já acontecem visitas com os hóspedes do Resort Águas das Araras.

Ilustração 096 e 096 A - Turismo Rural na ETEC



Fonte: Acervo Território Brasil

**Sítio Estância Lacerda**

Nome	Sítio Estância Lacerda
Tipo: Turismo Rural Potencial ( x )	Turismo Rural Atrativo ( )
Tipologia	( x ) Propriedade rural com venda de gabiroba
Endereço	Rod. José Bassil Dover (SP 421), KM 6
Site	Não possui
Email	ozaircidadania@yahoo.com.br

## PLANO DIRETOR MUNICIPAL DE TURISMO 2018

Telefone	(18) 99618 – 9707 – Tereza
Número de empregados fixos:	04 pax - família
N.de empregos temporários (média anual):	00 pax
Possui atividade agropecuária?	Sim ( <input checked="" type="checkbox"/> ) Não ( <input type="checkbox"/> ) Qual (is)? Produção de cana de açúcar
Possui atividades de transformação (queijo, doces, bebidas)?	Sim ( <input checked="" type="checkbox"/> ) Não ( <input type="checkbox"/> ) Qual (is)? Sorvete
Possui atividades Ecoturísticas (trilhas, observação de aves)?	Sim ( <input type="checkbox"/> ) Não ( <input checked="" type="checkbox"/> ) Qual (is)?
Possui atividades de aventura?	Sim ( <input type="checkbox"/> ) Não ( <input checked="" type="checkbox"/> ) Qual (is)?
Possui atividades interativas com o rebanho (ordenha, cavalgada, carroça etc)?	Sim ( <input type="checkbox"/> ) Não ( <input checked="" type="checkbox"/> ) Qual (is)?
Possui atividades de Pesca?	Sim ( <input checked="" type="checkbox"/> ) Não ( <input type="checkbox"/> ) Qual (is)? Pesca no lago
Possui atividades esportivas?	Sim ( <input type="checkbox"/> ) Não ( <input checked="" type="checkbox"/> ) Qual (is)?
Possui atividades pedagógicas?	Sim ( <input type="checkbox"/> ) Não ( <input checked="" type="checkbox"/> ) Qual (is)?
Possui atividades culturais (dança, artesanato, folclore, fazeres manuais, roda de viola, folia de reis etc)?	Sim ( <input type="checkbox"/> ) Não ( <input checked="" type="checkbox"/> ) Qual (is)?
Possui edificação histórica ?	Sim ( <input type="checkbox"/> ) Não ( <input checked="" type="checkbox"/> ) Qual (is)?

O Sítio está localizado a 9 minutos da sede do município de Paraguaçu Paulista. Quem administra, executa os trabalhos e/ou atende o público é a própria família proprietária. Além da plantação e venda da gabioba - 400 kg/ano, há a produção do sorvete de gabioba, cuja quantidade de pessoas atendidas é de 250 ao ano.



Ilustração 097 - Fruta Gabiroba



Fonte: facebook.com

**Sítio Fazendinha (São Vicente de Paula)**

Nome	Sítio Fazendinha (São Vicente de Paula)
Tipo: Turismo Rural Potencial ( <input checked="" type="checkbox"/> )	Turismo Rural Atrativo ( <input type="checkbox"/> )
Tipologia	( <input checked="" type="checkbox"/> ) Propriedade Rural para visitação
Endereço	Rod para Conceição Monte Alegre km 3 – CEP: 19 700-000
Site	Não Possui
Email	Não possui
Telefone	018 99735 6558
Número de empregados fixos:	04 pax
N.de empregos temporários (média anual):	00 pax
Possui atividades agropecuária?	Sim ( <input checked="" type="checkbox"/> ) Não ( <input type="checkbox"/> ) Qual (is)? Produção de pequenos animais
Possui atividades de transformação (queijo, doces, bebidas)?	Sim ( <input checked="" type="checkbox"/> ) Não ( <input type="checkbox"/> ) Qual (is)? Produtos da terra
Possui atividades Ecoturísticas (trilhas, observação de aves)?	Sim ( <input type="checkbox"/> ) Não ( <input checked="" type="checkbox"/> ) Qual (is)?

Possui atividades de aventura?	Sim ( <input type="checkbox"/> ) Não ( <input checked="" type="checkbox"/> ) Qual (is)?
Possui atividades interativas com o rebanho (ordenha, cavalgada, carroça etc)?	Sim ( <input checked="" type="checkbox"/> ) Não ( <input type="checkbox"/> ) Qual (is)? Interação homem animal na propriedade com trato , passeio de charrete, etc
Possui atividades de Pesca?	Sim ( <input type="checkbox"/> ) Não ( <input checked="" type="checkbox"/> ) Qual (is)?
Possui atividades esportivas?	Sim ( <input type="checkbox"/> ) Não ( <input checked="" type="checkbox"/> ) Qual (is)?
Possui atividades pedagógicas?	Sim ( <input checked="" type="checkbox"/> ) Não ( <input type="checkbox"/> ) Qual (is)?
Possui atividades culturais (dança, artesanato, folclore, fazeres manuais, roda de viola, folia de reis etc)?	Sim ( <input type="checkbox"/> ) Não ( <input checked="" type="checkbox"/> ) Qual (is)?
Possui edificação histórica?	Sim ( <input type="checkbox"/> ) Não ( <input checked="" type="checkbox"/> ) Qual (is)?

Propriedade que cria e cria mini animais para passeios de charretes, a cavalo, exposição, etc.

### A.8) Terceira Idade

Segundo o site Portaldaterceiridade, a melhor idade é um eufemismo frequentemente usado no Brasil para referir-se aos cidadãos pertencentes à chamada terceira idade ou, mais apropriadamente, aos idosos. O termo idoso recebe entre nós uma definição na forma da lei: "pessoa com idade igual ou superior a 60 anos".

Segundo o MTur 2016, a Terceira Idade conta com mais de 27 milhões de pessoas com mais de 60 anos e essa população deve continuar a crescer. Segundo relatório do Banco Mundial, em 2050 a estimativa é que 65 milhões de brasileiros tenham mais de 60 anos. A população está envelhecendo e a expectativa de vida está mais elevada – Segundo o IBGE 2013, a expectativa de vida deve ter um ganho de 6,8 anos para os homens e 5,9 anos para as mulheres até 2060.

Cada vez mais ativa, essa população tem apresentado melhoras na qualidade de vida e, conseqüentemente, impulsionando a economia. Um exemplo de que a

terceira idade tem se renovado está no fato de que as pessoas nessa faixa etária querem sair de casa e conhecer os destinos turísticos brasileiros.

Para que destinos e empreendimentos turísticos possam se preparar para atender o público idoso, é importante levar em consideração algumas informações e características: geralmente, o público idoso possui flexibilidade na administração de seu tempo livre, podendo estimular a atividade turística em períodos de baixa ocupação e reduzir os efeitos da sazonalidade.

Atualmente no Brasil, segundo o MTur 2016, são mais de 5,2 milhões de pessoas idosas conectadas à internet. O número de brasileiros on-line cresceu mais de 100% nos últimos oito anos. Entre os internautas idosos, o aumento foi ainda maior, sendo quase 1.000%. A maioria dos conectados está na Região Sudeste (60%), pertence às classes A e B e tem curso superior.

Segundo o estudo Sondagem do Consumidor – Intenção de Viagem, do Ministério do Turismo, nos próximos seis meses, 25,4% dos brasileiros na faixa etária acima de 60 anos pretendem viajar. Desse total, a maioria (59,9%) informou que deverá optar por destinos domésticos. Na hora de fazer turismo, os viajantes com mais de 60 anos têm optado por fazer o passeio acompanhados (84%) e apenas 15% disseram que deverão fazer a próxima viagem sozinhos.

Ainda de acordo com o levantamento da pasta, o avião continua sendo o principal meio de locomoção (76,3%), seguido de automóvel (16,8%) e ônibus (6,2%). Hotéis e pousadas (64,8%) são os meios de hospedagem favoritos, seguidos da casa de parentes e amigos (27%).

Possui algum Clube da Terceira Idade no município? Sim ( x ) Não ( )	
Qual (is)?	Centro de Convivência do Idoso
Endereço	Rua Artur Ebel nº 1785, Jardim América
Site	Não possui
Email	Não possui

Telefone	(18) 3361 - 1435
Realizam viagens	Sim ( <input checked="" type="checkbox"/> ) Não ( <input type="checkbox"/> )
Quais os destinos mais comuns?	Litoral Paulista
Horário de funcionamento:	7h a 11h – 13h a 17h

### A.9) Geoturismo

Segundo Neto 2015, Geoturismo é um tipo de atividade turística que inclui a apreciação de feições geológicas especiais como, por exemplo, Foz do Iguaçu, Pão de Açúcar, Chapada Diamantina, Pantanal, Fernando de Noronha, cavernas, dunas, falésias, águas termais, mas que, além disso, é complementada pelo conhecimento sobre a sua história, suas características, sua conservação e seu bom uso.

Neste contexto a Estância Turística de Paraguaçu Paulista possui os seguintes:

#### Fonte de Água Termal

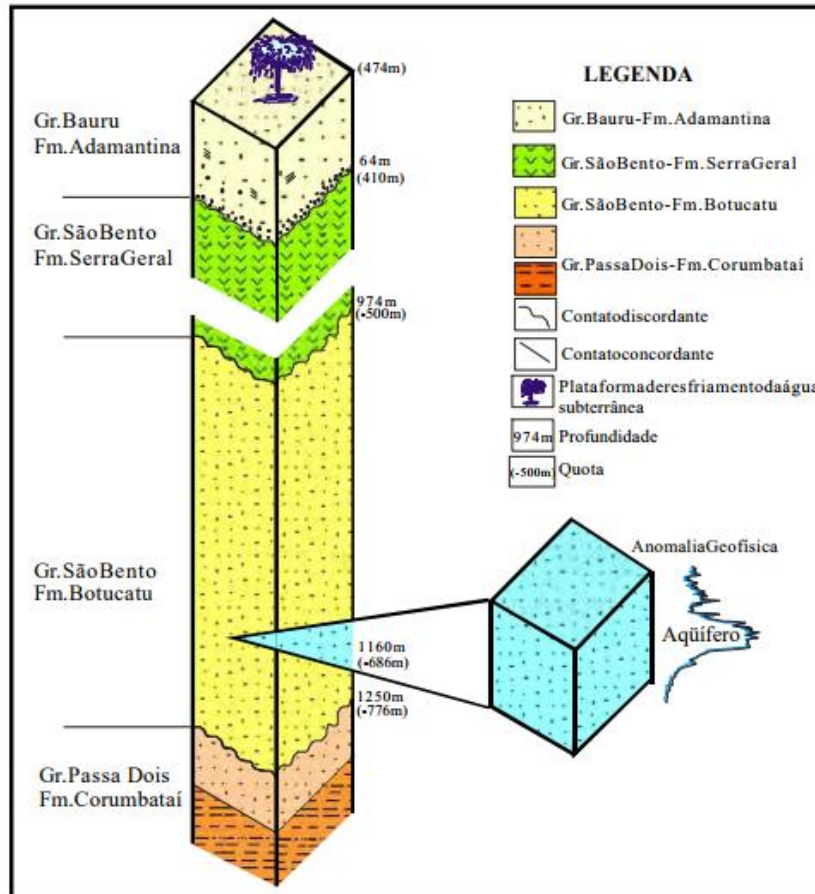
Possui alguma (s) cavernas, águas termais, com informações de sua formação/origem geológica? Sim ( <input checked="" type="checkbox"/> ) Não ( <input type="checkbox"/> )	
Tipo: Geoturismo Potencial ( <input type="checkbox"/> ) Geoturismo Atrativo ( <input checked="" type="checkbox"/> )	
Nome: Resort Água das Araras	
Endereço	Estrada do Sapé, S/N, Km1
Coordenada geográfica	-22.41935194, -50.60431714
Proprietário/Gestor	João Carlos Camolese
Site	<a href="http://www.aguadasararas.com.br/">http://www.aguadasararas.com.br/</a>
Email	contato@aguadasararas.com.br
Telefone	3361- 2121
Descrição do Sítio Geológico	Ver descrição abaixo
É de fácil acesso?	Sim ( <input checked="" type="checkbox"/> ) Não ( <input type="checkbox"/> )

Número de empregados fixos:	25
Nº de empregados temporários (média anual):	0
Existe cobrança de entrada? Valor?	Sim ( x ) Não ( )
Possui loja?	Sim ( ) Não ( x )
Fluxo de visitantes	9.923 pax ano
Possui Sinalização/Placas ?	Sim ( x ) Não ( )
Possui receptivo? (guias, monitores)	Sim ( x ) Não ( )
É obrigatório o acompanhamento de guias na visitação?	Sim (x) Não ( ) Em partes ( ) Quais?
Possui Restaurante/ Lanchonete?	Sim ( x ) Não ( )
Possui Sanitários?	Sim (x) Não ( )

A estrutura geológica da fonte de água termal existente na Estância Turística de Paraguaçu Paulista está datada de 18 mil e 900 anos atrás, no final da época do Pleistoceno, que se confinou o aquífero Guarani, delimitando uma linha isotermal de 50°C que abastece o antigo Termas de Paraguaçu e o atual Resort Águas das Araras.

A análise e interpretação do perfil composto PETROBRÁS em 1961, até a base do Aquífero Botucatu permite propor a coluna estratigráfica das Thermas de Paraguaçu. Do topo para a base desta coluna, observa-se o Grupo Bauru, representado pela Formação Adamantina, numa espessura de 64 metros; o Grupo São Bento, representado pela Formação Serra Geral, com 910 metros de espessura, e pela Formação Botucatu, com 276 metros de espessura; e o Grupo Passa Dois, representado pela Formação Corumbataí. Dados geofísicos apresentados no perfil elétrico, conforme PETROBRÁS, 1961, indicam uma anomalia relacionada ao nível mais espesso do aquífero, a partir da profundidade de 1.160 metros. Porém toda a coluna do poço perfurado, até o topo do Grupo Passa Dois, na profundidade de 1.250 metros, representa a zona de suprimento hidrodinâmico do poço (Geólogo Flávio de Paula e Silva – informações verbais)

Ilustração 098 e 098 A - Perfil do Poço e Características das Águas



Coluna estratigráfica das Thermas de Paraguaçu.  
Fonte: Petrobrás (1961)-Poço Ppst-01  
Adaptação: Bastos Silva (2004)

PARÂMETROS	VALORES
Turbidez (UNT)	0,570
Sólidos Totais Dissolvidos (mg.l <sup>-1</sup> )	260,000
Salinidade %	6,500
Ph	9,800
Condutiv. (≠ S/cm)	584,000
Alcalinidade (mg HCO <sub>3</sub> <sup>-</sup> /l)	310,000
Fluoreto (mg F/l)	1,940
Sulfato (mg SO <sub>4</sub> <sup>2-</sup> /l)	<1,000
Nitrato (mg NO <sub>3</sub> <sup>-</sup> /l)	< 0,050
Cloreto (mg Cl/l)	10,100
Na (mg/l)	128,000
K (mg/l)	0,540
Ca (mg/l)	0,440
Mg (mg/l)	0,006
Sr (mg/l)	0,011
P (mg/l)	<0,100

PARÂMETROS	VALORES
Fe (mg/l)	< 0,005
Mn (mg/l)	< 0,005
Zn (mg/l)	< 0,005
Al (mg/l)	0,047
Si (mg/l)	23,500
Ba (mg/l)	< 0,002
Cu (mg/l)	< 0,005
Cr (mg/l)	< 0,005
Cd (mg/l)	< 0,003
Pb (mg/l)	< 0,020
Ni (mg/l)	< 0,005
Co (mg/l)	< 0,005

TABELA 1 – Análise química da água das Termas de Paraguaçu.

Fontes: CEA-Unesp, Rio Claro (SP), 24 nov. 2003.

Labogeo, IGCE-Unesp, Rio Claro (SP), 03 dez. 2003.

Elaboração: Bastos Silva (2004)

### Gruta Toca da Onça

Possui alguma (s) cavernas, águas termais, com informações de sua formação/origem geológica? Sim ( x ) Não ( )	
Tipo: Geoturismo Potencial ( x ) Geoturismo Atrativo ( )	
Nome Toca da Onça	
Endereço	Bairro 30 alqueires

Coordenada geográfica	-22.24711003, -50.61843092
Proprietário/Gestor	Usina Zillor
Site	Não possui
Email	Não possui
Telefone	Não Possui
Descrição do Sítio Geológico	Ver descrição abaixo
É de fácil acesso?	Sim ( <input checked="" type="checkbox"/> ) Não ( <input type="checkbox"/> )
Número de empregados fixos:	03 pax
Nº de empregados temporários (média anual):	Não possui
Existe cobrança de entrada? Valor?	Sim ( <input type="checkbox"/> ) Não ( <input checked="" type="checkbox"/> )
Possui loja?	Sim ( <input type="checkbox"/> ) Não ( <input checked="" type="checkbox"/> )
Fluxo de visitantes	1.000 pax ano
Possui Sinalização/Placas ?	Sim ( <input type="checkbox"/> ) Não ( <input checked="" type="checkbox"/> )
Possui receptivo? (guias, monitores)	Sim ( <input type="checkbox"/> ) Não ( <input checked="" type="checkbox"/> )
É obrigatório o acompanhamento de guias na visitação?	Sim ( <input type="checkbox"/> ) Não ( <input checked="" type="checkbox"/> ) Em partes ( <input type="checkbox"/> ) Quais?
Possui Restaurante/ Lanchonete?	Sim ( <input type="checkbox"/> ) Não ( <input checked="" type="checkbox"/> )
Possui Sanitários?	Sim ( <input type="checkbox"/> ) Não ( <input checked="" type="checkbox"/> )

Na divisa de municípios entre a Estância Turística de Paraguaçu Paulista e Quatá, existe uma cavidade natural conhecida como Toca da Onça, um grande potencial atrativo turístico, com uma variada fauna e flora interna, onde se pode encontrar um pequeno córrego que surge de dentro da caverna e em sua boca uma cachoeira com sete metros de altura.

Distante 24 km da sede do município da Estância Turística de Paraguaçu Paulista, com acesso pela Rodovia SP 284.



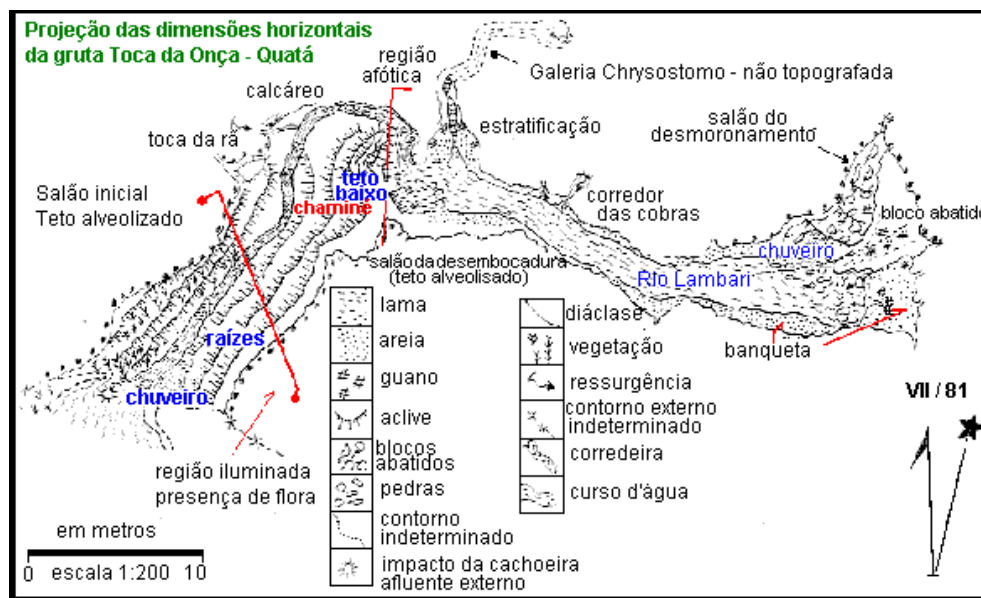
Ilustração 099 - Gruta Toca da Onça



Fonte: Acervo Território Brasil

Segundo o site [quata.com.br](http://quata.com.br), esta gruta possui uma vegetação que se estende por aproximadamente 10 metros da entrada, deste ponto em diante, não recebe mais luz do sol, impossibilitando a presença de flora. No seu interior, existe desmoronamento de grandes proporções. A presença humana está registrada com a inscrição gravada na rocha "AP 1949". Segundo pesquisas, pessoas que penetraram na Toca da Onça no passado afirmam que sua extensão era algo em torno de 1 km, contra os 73 m possíveis de se alcançar atualmente. Para transformar este potencial turístico em um atrativo, serão necessários estudos diversos envolvendo profissionais especializados e atender legislação específica, além de atender a Lei Geral do Turismo 11.771/08 que menciona a implementação do Sistema de Gestão da Segurança - SGS.

Ilustração 100 - Projeções das Dimensões Horizontais da Gruta Toca da Onça




Fonte: [www.quata.com.br](http://www.quata.com.br)

## Fenda

Possui alguma (s) cavernas, águas termais, com informações de sua formação/origem geológica? Sim ( x ) Não ( )	
Tipo: Geoturismo Potencial ( x ) Geoturismo Atrativo ( )	
Nome: Fenda	
Endereço	Bairro 30 Alqueires
Coordenada geográfica	-22.25295879, -50.60514326
Proprietário/Gestor	Sítio 30 Alqueires
Site	Não possui
Email	Não possui
Telefone	Não possui
Descrição do Sítio Geológico Uma fenda no meio de uma rocha com aproximadamente 100 metros de comprimento, com 5 de largura e 15 de altura.	
É de fácil acesso?	Sim ( ) Não (X)

Número de empregados fixos:	Não possui
Nº de empregados temporários (média anual):	Não possui
Existe cobrança de entrada? Valor?	Sim ( ) Não ( x )
Possui loja?	Sim ( ) Não ( x )
Fluxo de visitantes	2.000 pax ano
Possui Sinalização/Placas?	Sim ( ) Não ( x )
Possui receptivo? (guias, monitores)	Sim ( ) Não ( x )
É obrigatório o acompanhamento de guias na visitação?	Sim ( ) Não ( x ) Em partes ( ) Quais?
Possui Restaurante/ Lanchonete?	Sim ( ) Não ( x )
Possui Sanitários?	Sim ( ) Não ( x )

#### Ilustração 101 - Fenda



Fonte: Acervo Território Brasil

### A.10) Turismo Ferroviário

Segundo o MTur, o Brasil tem hoje 18 ferrovias regionais que somam 22 mil quilômetros em 19 estados. O uso da malha ferroviária ajuda a gerar emprego e renda, promove a integração regional e diminui a ociosidade de trechos ferroviários. Segundo o inventário da Rede Ferroviária Federal, são 115 locomotivas e 222 carros transportando passageiros pelo País.

São 33 trens turísticos em operação, todos na Região Sul e Sudeste do País. O uso de trens para o turismo “abre portas para novos investimentos e permite a criação e o fortalecimento de novos destinos e centros históricos”.

Possui algum passeio de trem, bonde ou outro sobre trilhos no município? Sim ( x ) Não ( )	
Qual (is)?	Passeio Maria Fumaça entre Paraguaçu Paulista ao Distrito de Sapezal.
Endereço	Pátio ferroviário s/n - Centro
Site	<a href="http://www.eparaguacu.sp.gov.br">www.eparaguacu.sp.gov.br</a>
Email	<a href="mailto:reservamariafumaca@yahoo.com.br">reservamariafumaca@yahoo.com.br</a>
Telefone	(18) 3361-6165
É pago?	Sim ( x ) Não ( ) se sim quanto?
Qual (is) o(s) destino(s)?	Distrito de Sapezal

#### 2.2.4. DEMANDA TURÍSTICA

Conforme Lei Complementar 1.261<sup>3</sup> de 2015, o capítulo IV, SEÇÃO I, dos Projetos de Classificação de Municípios Turísticos:

Artigo 5º - O projeto de lei que objetive a classificação de município como Estância Turística ou como de Interesse Turístico deverá ser apresentado por qualquer Deputado, devidamente instruído com os seguintes documentos:

I - para classificação de Estâncias:

- a) estudo da demanda turística existente nos 2 (dois) anos anteriores à apresentação do projeto, a ser realizado pela Prefeitura Municipal em convênio com órgão público estadual, federal, instituição de ensino superior ou entidade especializada;
- b) inventário, subscrito pelo Prefeito Municipal, dos atrativos turísticos do município, de que trata o inciso II do artigo 2º desta lei complementar, com suas respectivas localizações e vias de acesso;
- c) inventário dos equipamentos e serviços turísticos, de que trata o inciso III do artigo 2º desta lei complementar;
- d) inventário da infraestrutura de apoio turístico de que trata o inciso IV do artigo 2º desta lei complementar;
- e) certidões emitidas pelos órgãos oficiais competentes para efeito de comprovação dos requisitos estabelecidos no inciso V do artigo 2º desta lei complementar;
- f) cópia do Plano Diretor Municipal de Turismo e atas das 6 (seis) últimas reuniões do Conselho Municipal de Turismo, devidamente registradas em cartório;

A demanda obtida por pesquisas realizadas por visitantes no município da Estância Turística de Paraguaçu Paulista, com preenchimento de questionários meios de hospedagem, trem turístico, Parque Aquático Benedito Benício - , restaurantes e afins.

---

<sup>3</sup> Cartilha de orientação de acordo com a Lei 1.261/15 - acessível em <http://www.turismo.sp.gov.br/publico/include/download.php?file=108>

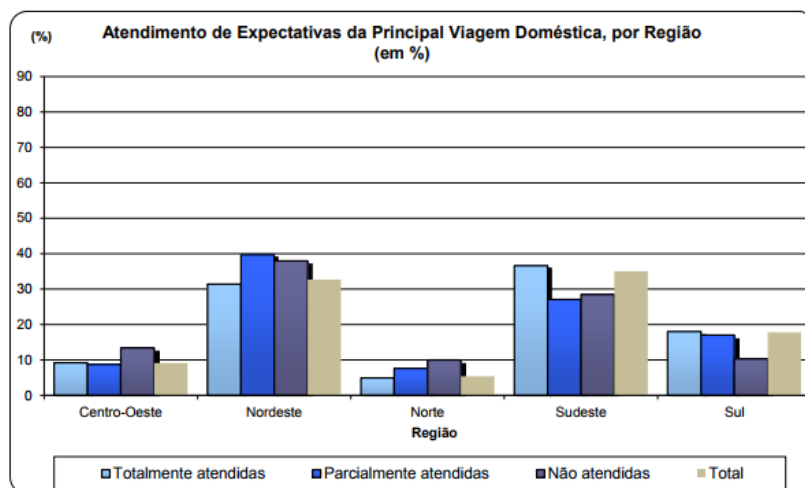
As pesquisas foram realizadas no ano de 2016 e 2017, entre os meses de janeiro a dezembro de ambos os anos e todas as abordagens a estes turistas e excursionistas, foram realizadas de forma espontânea, durante suas visitas ao município, com a participação de 700 pax para o ano de 2016 e 1.200 pax para o ano de 2017. Lembrando que as atividades do Parque Aquático Benedito Benício - início no ano de 2017 no mês de março. Os gráficos específicos de demanda do turismo no município são apresentados nos anos de 2016 e 2017.

O seguinte relatório tem como objetivo apresentar interpretações e análises críticas e pertinentes aos resultados obtidos em pesquisa. O questionário foi aplicado pela Prefeitura Municipal, durante a abordagem de turistas em diversas localidades do município.

Conforme gráficos a seguir, a pesquisa mostrou que o município da Estância Turística de Paraguaçu Paulista, apesar do seu grande potencial turístico, tem atraído em sua maioria, visitantes da própria região e/ou parentes de quem já reside no município. Considera-se, após avaliação dos dados desta pesquisa, a necessidade de um trabalho para neutralizar a carência de divulgação dos aspectos turísticos do município, bem como de toda a infraestrutura que ele oferece. Para que isso aconteça, é preciso fazer surgir em seus munícipes a consciência e a valorização do que seu município oferece turisticamente, a elaboração de um plano de comunicação, entre outras situações, todas buscando despertar a atenção dos turistas que trarão mais renda e conseqüentemente mais desenvolvimento para o município.

Quando se trata das expectativas dos turistas domésticos, é possível observar que a região Sudeste se destaca como desejo das viagens dos brasileiros.

Gráfico 011 - Atendimento de Expectativas da Principal Viagem Doméstica



Fonte: MTur 2012

Pesquisas do Ministério do Turismo mostram que a região Sudeste responde por 40,8% do emissivo (gráfico abaixo) e os destinos mais visitados estão próximos dos principais centros emissores, tendo em vista que cerca de 70% dos fluxos ocorrem dentro das próprias regiões, em número de viagens. Relação origem / destino em número de turistas mostra que a região Sudeste tem a característica de centro predominantemente emissor. Quando a análise é realizada em montante dos gastos das viagens, a região Sudeste mantém a posição de principal centro emissor do país (43,8%).

Gráfico 012 - Emissor, Gastos e Nº de Turistas das Viagens Domésticas por Região (em %)

Emissores, Gastos e Nº de Turistas das Viagens Domésticas, por Região			
Região	% Gastos	% Número	Relação Gasto/No.
Centro-Oeste	13,4	9,9	1,4
Nordeste	18,1	25,8	0,7
Norte	7,3	5,9	1,2
Sudeste	43,8	40,8	1,1
Sul	17,4	17,7	1,0
TOTAL	100,0	100,0	1,0

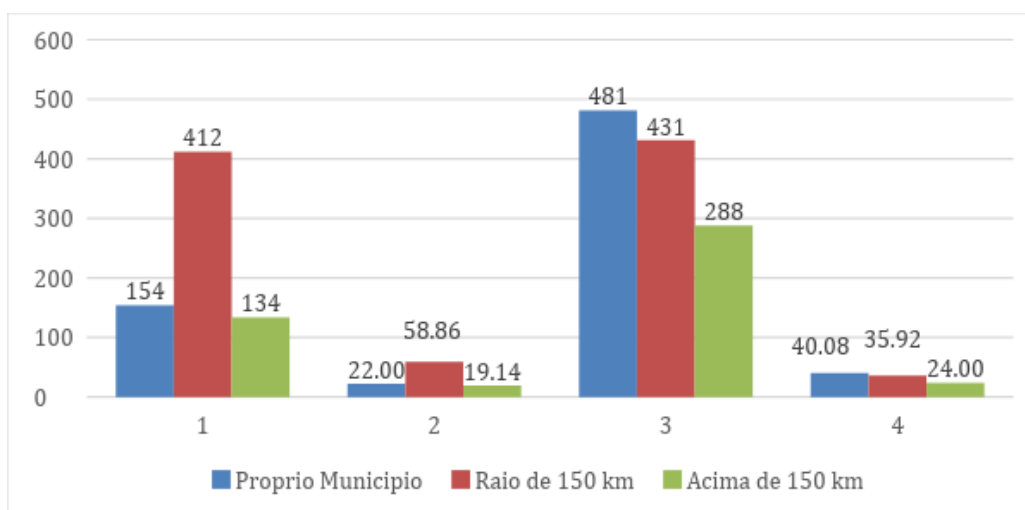
Fonte: Mitur 2012

Contudo, o panorama do turismo no Brasil define que o município da Estância Turística de Paraguaçu Paulista pode e deve investir na cadeia do turismo, pois está localizado numa região que garantem o fluxo de turistas ao município, pois possui atrativos interessantes.

#### a) Origem dos Turistas

O município da Estância Turística de Paraguaçu Paulista recebe turistas de toda a região na sua grande maioria.

Gráfico 013 - Origem dos Turistas (em %)

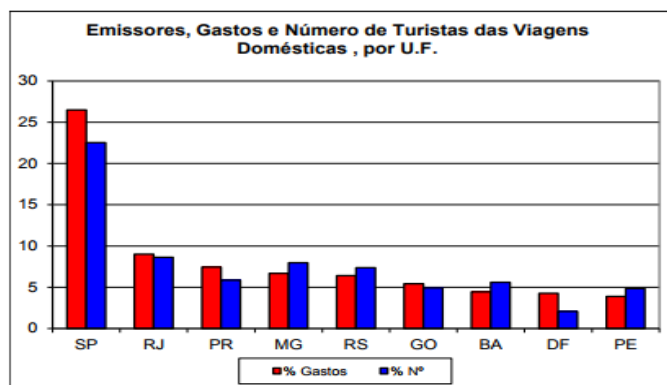


Fonte: Território Brasil



## PLANO DIRETOR MUNICIPAL DE TURISMO 2018

Gráfico 014 - Emissores, Gastos e Nº de Turistas da Principal Viagem Doméstica, por UF



Fonte: Mtur 2012

Gráfico 015 - Tabela adaptada de número de setores e domicílios particulares permanentes (DPP) por estrato de renda média do setor, segundo as macrorregiões e os municípios selecionados

Macrorregiões e municípios selecionados	Estratos de renda média do setor							
	Até 4 SM		Mais de 4 a 10 SM		Mais de 10 a 15 SM		Mais de 15 SM	
	Setor	Domicílio	Setor	Domicílio	Setor	Domicílio	Setor	Domicílio
Jundiaí	51	9.781	286	52.491	83	14.209	56	9.782
Presidente Prudente	76	17.445	123	26.872	29	5.550	23	4.392
Ribeirão Preto	108	25.410	351	84.329	83	17.051	92	17.745
São Carlos	39	9.744	155	34.286	27	5.048	22	3.703
São José dos Campos	134	25.589	440	88.205	66	13.049	91	15.946
São Lourenço da Serra	8	1.522	5	1.201	0	0	0	0
São Paulo	2.512	599.895	6.280	1.441.468	1.407	304.955	2.233	480.921
Rio de Janeiro	2.416	572.318	3.305	756.505	855	185.982	1.469	286.510

Fonte: Mtur 2012

Segundo a ABETA, 2010, o turismo ao ar livre é o ingrediente para os consumidores da “classe C” brasileira, e o MTur relata que em 2009 eram 38 milhões de brasileiros viajando pelo país e em 2014 chegou a 63 milhões. Representa um crescimento de mais de 65% e isso é devido principalmente à classe C, em que um

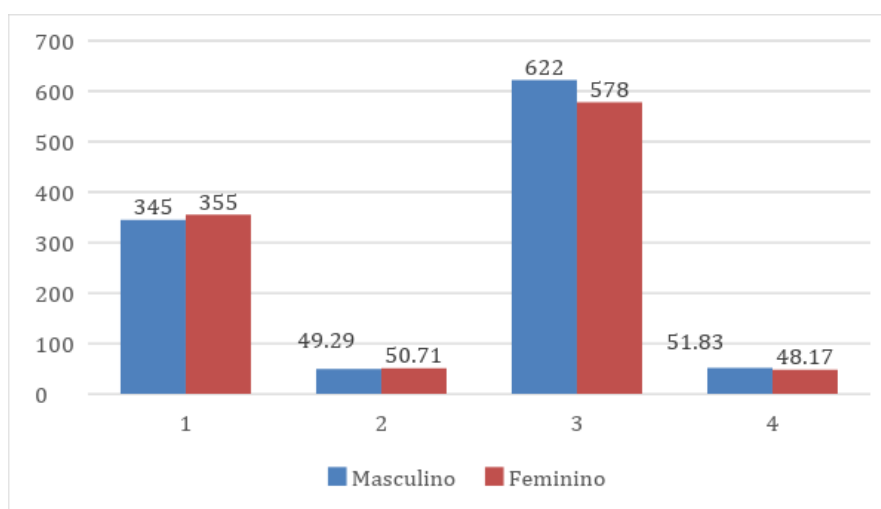
dos fatores foi o acesso ao crédito fácil e a economia estável, que deram condições desta classe ter acesso às viagens.

Segundo o IBGE, a classe C engloba as famílias com renda entre R\$ 2,9 mil até R\$ 7,2 mil, e é nesta faixa que se encontram os clientes responsáveis por 20% das vendas de uma das maiores operadoras de turismo do país.

### b) Perfil dos turistas (sexo)

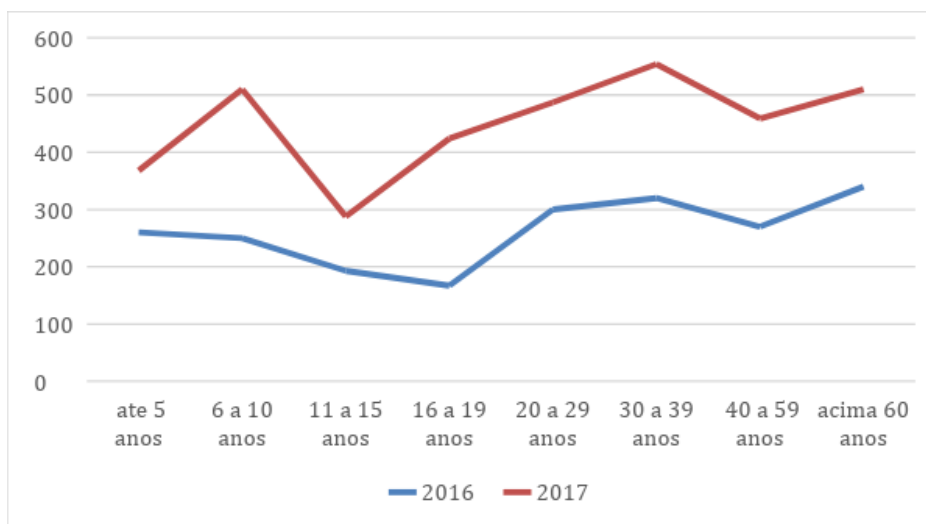
De acordo com os gráficos a seguir, a maior parte dos turistas que visitam o município da Estância Turística de Paraguaçu Paulista são jovens entre 21 e 39 anos de idade, do sexo masculino que chegam até o município acompanhados de alguém da família e após indicações dos amigos.

Gráfico 016 - Sexo dos Turistas



Fonte: Território Brasil

Gráfico 017 - Idade dos Turistas



Fonte: Território Brasil

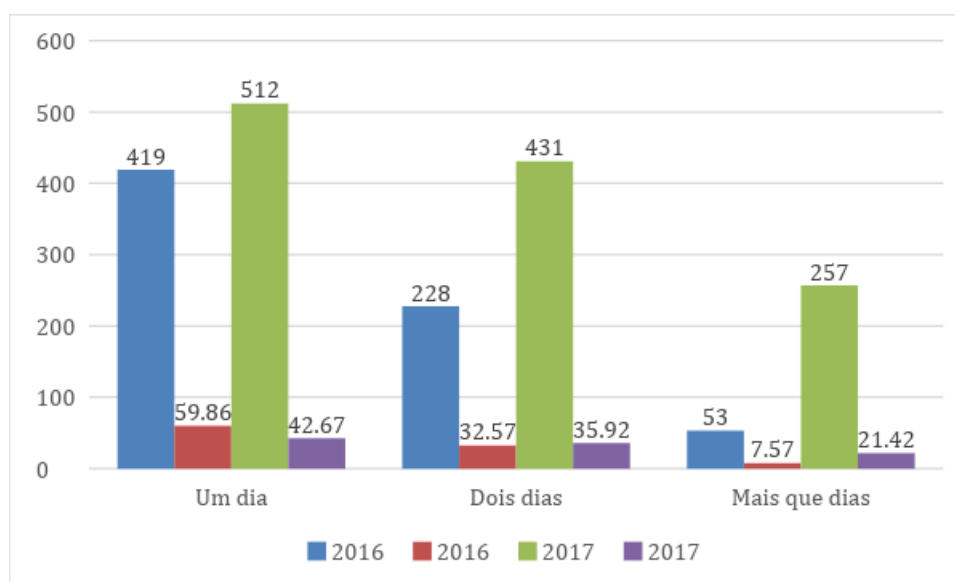
Segundo o SEBRAE, as pessoas que viajaram pelo menos uma vez nos últimos 12 meses, homens e mulheres, classes B2 e B1, entre 25 - 32 anos e pessoas que viajaram pelo menos uma vez nos últimos 12 meses, homens e mulheres, classe C, entre 25 – 45 anos.

Portanto, o turismo da Estância Turística de Paraguaçu Paulista está em conformidade com pesquisas sobre a demanda do turismo no Brasil.

### c) Tempo de Permanência

O gráfico mostra que o turismo do município se desenvolve de forma que a maioria de seus turistas são os denominados excursionistas ou turistas de um dia, ou seja, o turista que viaja para passar apenas o dia na localidade. Isso acontece, tendo em vista a utilização das atividades de turismo do Trem Turístico e do Parque Aquático Benedito Benício - , além de outras atividades turísticas como, por exemplo, eventos.

Gráfico 018 - Tempo de Permanência dos Turistas



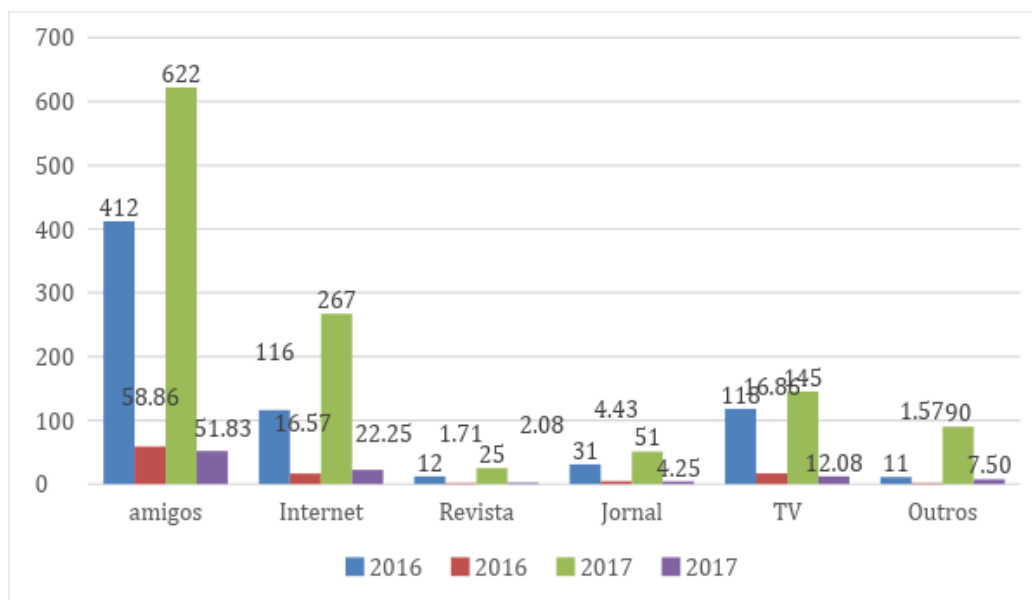
Fonte: Território Brasil

Segundo pesquisa do MTur, o excursionista viaja num raio de 150 km para se envolver com atividade de lazer e entretenimento que envolva apenas um dia, saindo de sua casa de manhã e retornando à tarde.

#### d) Como Soube do Destino

Dos turistas que frequentam município da Estância Turística de Paraguaçu Paulista, no ano de 2016, 58,86% e em 2017 foram 51,83% receberam indicação de amigos, sendo que a internet ainda não é o meio de comunicação tão eficiente. Isso prova que os turistas que visitam o município são da região, necessitando que o município amplie este raio de ação.

Gráfico 019 - Como Soube do Destino



Fonte: Território Brasil

Segundo o MTur, os turistas de atividades ao ar livre, buscam informações em sites e revistas especializadas, portanto existe um campo imenso do turismo ao ar livre que município da Estância Turística de Paraguaçu Paulista e seus empreendimentos podem explorar no futuro, pois existe a demanda ainda reprimida para o município no que tange ao turismo ao ar livre, aproveitando seu potencial natural e, conseqüentemente, a procura por atrativos culturais nos momentos de relaxamento, juntamente com a valorização da gastronomia local e o aumento das hospedagens no município.

Neste contexto, basta avaliar o quadro seguinte com o motivo da viagem dos turistas.

#### e) Motivo da Viagem

Os turistas colocam a Estância Turística de Paraguaçu Paulista dentro de seus roteiros de viagens, buscam em grande parte a interação com a cultura local, natureza e o descanso. Isso se deve ao fato da cidade ser afastada de áreas industrializadas e está privilegiadamente localizada numa região carregada de

conceitos culturais e preservação de raízes. O município é merecedor do desenvolvimento de suas potencialidades para que assim sejam reconhecidos seus valores culturais, sociais e ambientais tanto pelos munícipes quanto pelos seus visitantes.

Gráfico 020 - Motivo da Viagem

Anos	2016		2017	
	Nº	%	Nº	%
Qual o motivo da viagem?				
Atividades de aventura	20	2,86	89	7,42
Natureza	42	6,00	47	3,92
Descanso	77	11,00	98	8,17
Clima	35	5,00	13	1,08
Visita a parentes ou amigos	362	51,71	467	38,92
Negócios	138	19,71	201	16,75
Parque Aquático Benedito Benício -	0	0,00	252	21,00
Outros	26	3,71	33	2,75

Fonte: Território Brasil

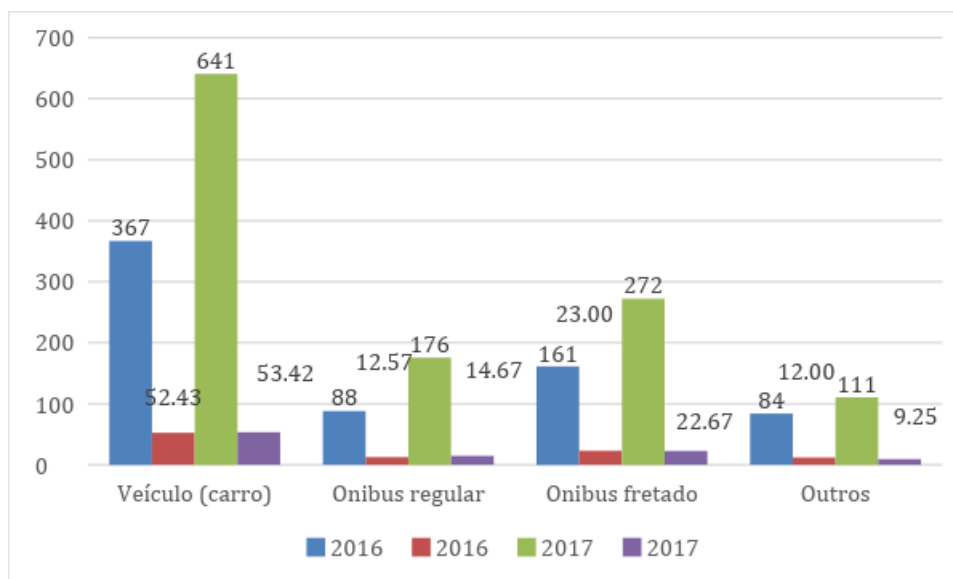
No quadro acima, é possível observar que em 2016, 6% procurou pela natureza, sendo que em 2017, foram 3,92, porém em 2016 a atividade de aventura obteve 2,86% da preferência e em 2017 subiu para 7,42%, portanto, dos visitantes município da Estância Turística de Paraguaçu Paulista tem como motivo de sua viagem ao município o contexto natural, 8,86 % (2016) e 32,34 % (2017), este aumento está motivado a abertura do Parque Aquático Benedito Benício - a partir de março de 2017 e ainda desejam descansar e visitar parente e amigos 62,71 % (2016) e 47,09 % (2017), é provável que esta alteração seja também motivada pelas atividades no Parque Aquático Benedito Benício - , pois muitas das visitas a parentes e amigos, foram usufruir das atividades do Parque Aquático Benedito Benício - .

#### f) Meio de Transporte Utilizado

O Gráfico a seguir representa os meios de transporte mais utilizados pelos turistas para chegarem ao município e para acesso aos pontos turísticos os visitantes

em maior parte, com 52,43 % (2016) e 53,42 % (2017) utilizam veículos próprios (carros).

Gráfico 021 - Transporte Utilizado pelos Turistas

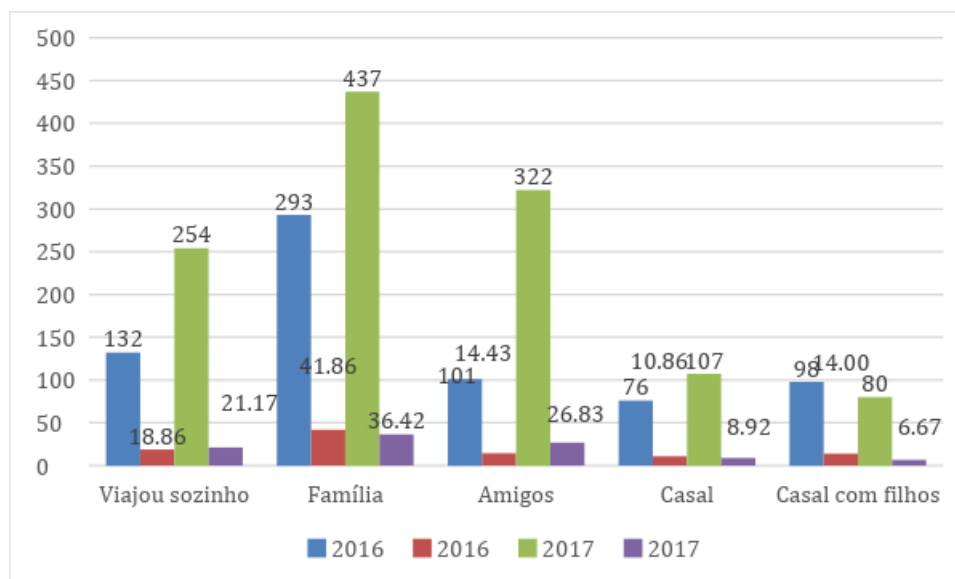


Fonte: Arquivo Território Brasil

### g) Forma da Viagem – Com Quem Viajou

A prova evidente que a atividade de turismo do município acontece com a interação entre famílias: tendência que vem acontecendo no turismo como um todo cada vez maior. Neste contexto os visitantes do município, fazem turismo em família, somando 41,86 % (2016) e 36,32% (2017) da amostra pesquisada. Estes dados são valorizados pelas famílias em busca dos passeios de trem em 2017 e com a utilização do Parque Aquático Benedito Benício - em 2017.

Gráfico 022 - Acompanhante Durante Viagem



Fonte: Arquivo Território Brasil

O perfil dos turistas de atividades ao ar livre, envolvendo o turismo rural neste contexto, segundo o MTur, são residentes dos grandes centros, valorizam as questões sociais e ambientais, geralmente são causados e possuem a faixa etária de 25 a 59 anos de idade, portanto, isso justifica as informações do quadro acima.

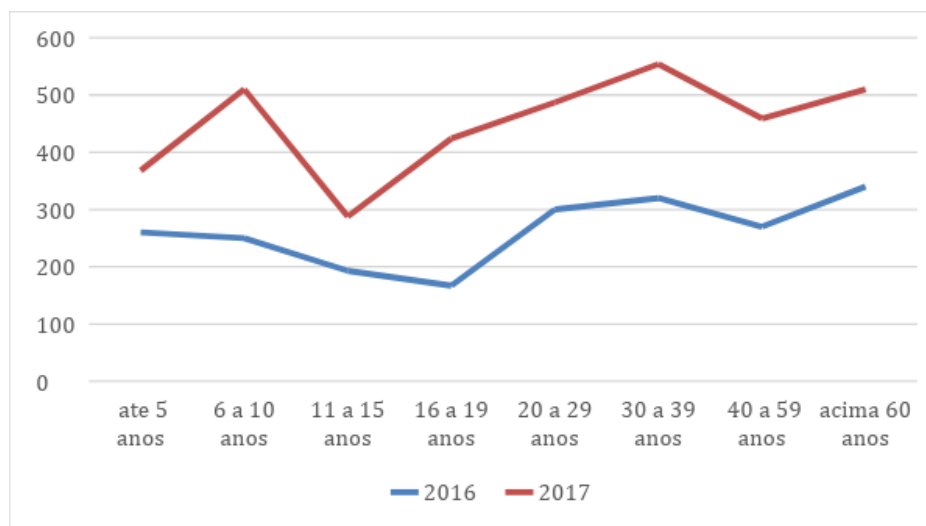
Lembrando que no turismo as famílias são grupos de clientes, segundo o SENAR, que reúnem várias características, uma vez que são formados por indivíduos de várias idades e interesses diversos, ou seja, pai, mãe, filhos de diversas idades e, às vezes, avós. Para atender esse público, é necessário que sejam disponibilizadas diferentes atividades de lazer, além da alimentação de qualidade e acomodações confortáveis.

#### h) Número de Acompanhantes e Idade

O gráfico a seguir mostra com quem o turista viajou e qual a idade destes acompanhantes, sendo que a pesquisa reforça a situação da viagem em família, como mostrado em outros quadros.



Gráfico 023 - Número de Acompanhante e Idade

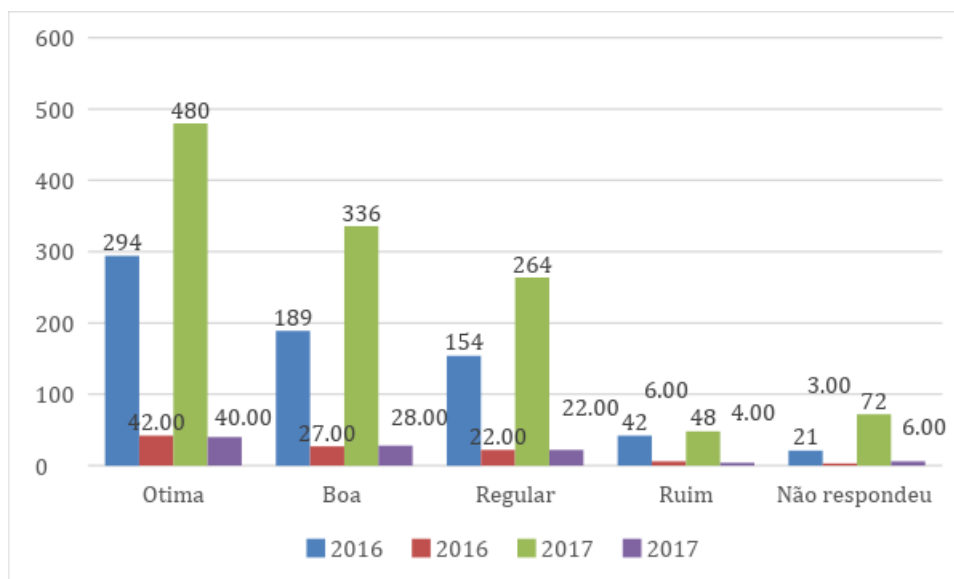


Fonte: Arquivo Território Brasil

#### i) Qual a Expectativa Quanto ao Destino – Antes e Após a Viagem

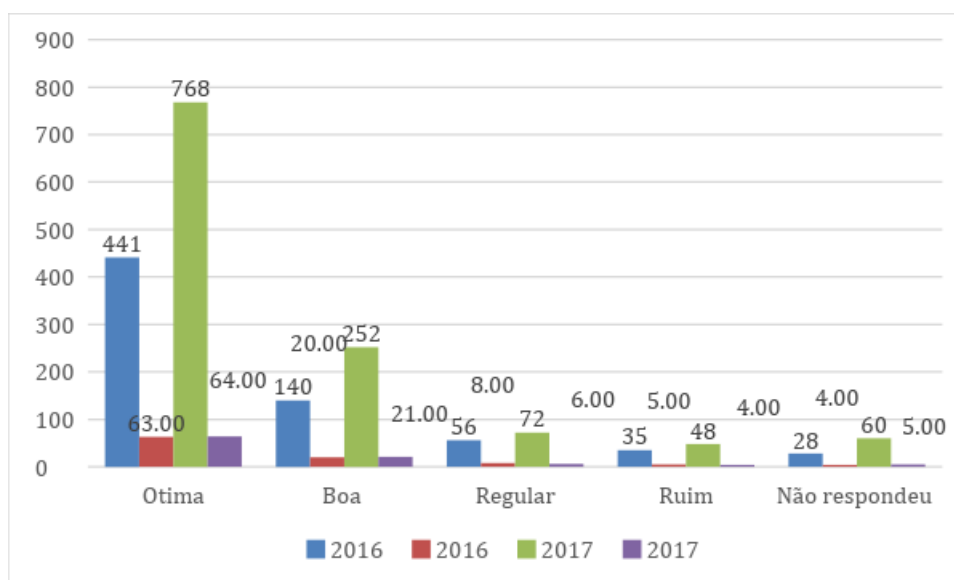
Como em qualquer negócio, o turismo também gera uma expectativa quando se trata de viagens e nestes quadros seguintes mostram as expectativas antes e depois da viagem, em que fica claro que o índice máximo de expectativa foi superado de 42 % (2016) e 40% (2017) antes da viagem para 63 % (2016) e 64 % (2017) após a viagem. Isso demonstra que o município da Estância Turística de Paraguaçu Paulista, com sua cadeia do turismo, vem desempenhando papel importante no que tange às atividades de turismo.

Gráfico 024 - Expectativa Antes da Viagem



Fonte: Arquivo Território Brasil

Gráfico 025 - Expectativa Após a Viagem



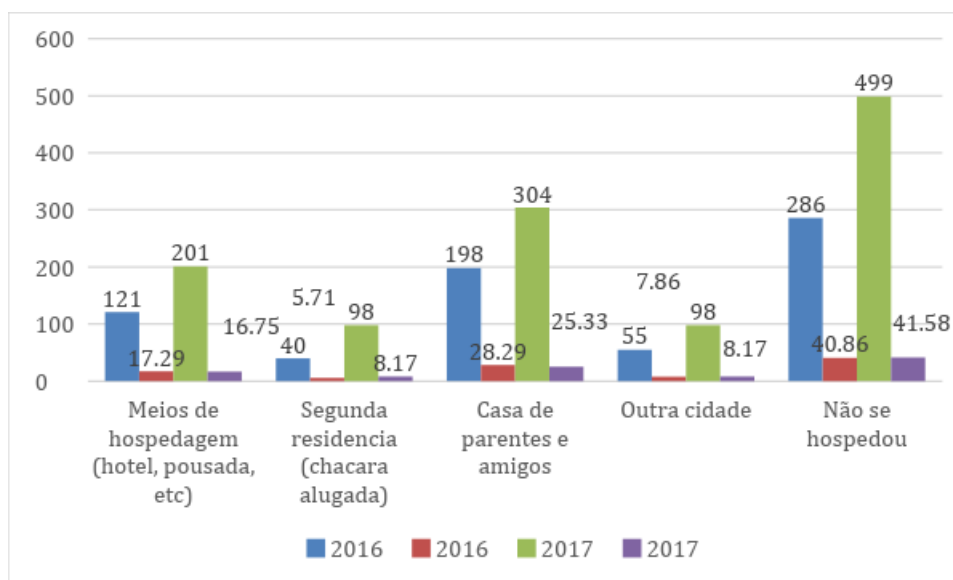
Fonte: Arquivo Território Brasil

## j) Onde Ficou Hospedado

No gráfico a seguir, estão os números da pesquisa realizada sobre os meios de hospedagem e representa de forma numérica onde a demanda de visitantes tem se hospedado durante a estadia na Estância Turística de Paraguaçu Paulista. Os números mostram que metade dos visitantes do município chegam até ela não tão somente pelos atrativos turísticos, mas também para visitar parentes e amigos e acabam por se hospedar na residência destes.

Pode-se também subentender que a outra metade passa apenas o dia no município e não se hospeda por residir em municípios próximos e praticar o turismo de um dia (excursionista), ou ainda estar hospedado em meios de hospedagens como representado pelos 17,29 % (2016) e 16,75 % (2017) representados no gráfico.

Gráfico 026 – Hospedagem



Fonte: Arquivo Território Brasil

Dentro deste contexto, fica visível a necessidade de uma melhor estruturação do setor hoteleiro direcionando os trabalhos para maior divulgação, captação e distribuição dos recursos, fornecendo serviços básicos, mas também serviços

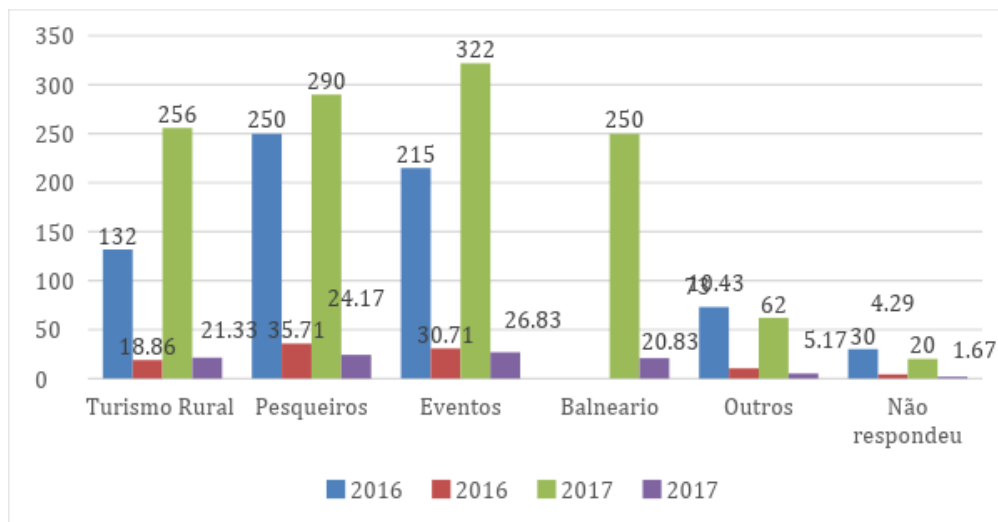
diferenciados para que se possa inclusive aumentar o período de permanência dos visitantes no município devido não só aos atrativos turísticos, mas também por uma prestação de serviços exclusiva e que supere as expectativas dos turistas.

O município conta com o Parque Aquático Benedito Benício - e um rede hoteleira com acomodações para grupos e famílias, porém, existe uma estimativa, pelos números da pesquisa, que os visitantes utilizam estes locais apenas para visitas rápidas ou passar o dia e não para pernoitar.

### k) Quais Atrativos Visitou

Os turistas que visitaram a Estância Turística de Paraguaçu Paulista e respondeu os questionários, como mostrou dados do inventário, o atrativo turístico que mais chama a atenção é o Parque Aquático Benedito Benício - e o trem turístico. Prova disso é que 40 % (2017) dos turistas visitaram o Parque Aquático Benedito Benício - e a visitação ao trem 54,57 % (2016).

Gráfico 027 - Atrativos Visitados



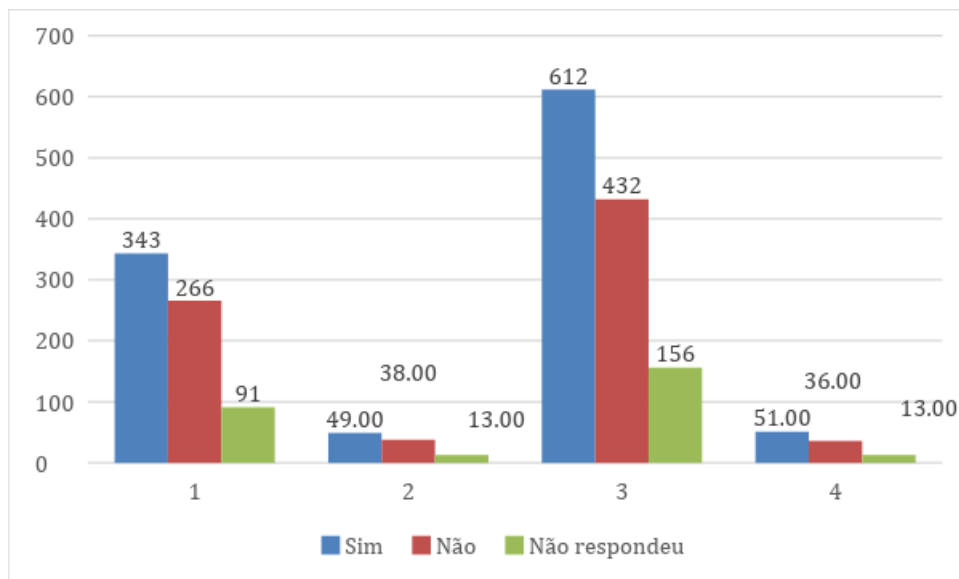
Fonte: Arquivo Território Brasil

### l) Fez Alguma Atividade

Quanto à pergunta se o turista realizou alguma atividade, essa informação está de acordo com o tempo de permanência do turista, pois como as viagens na

sua maioria são de apenas um dia, este não realiza nenhuma atividade, exceto aquela que foi o motivo de sua viagem.

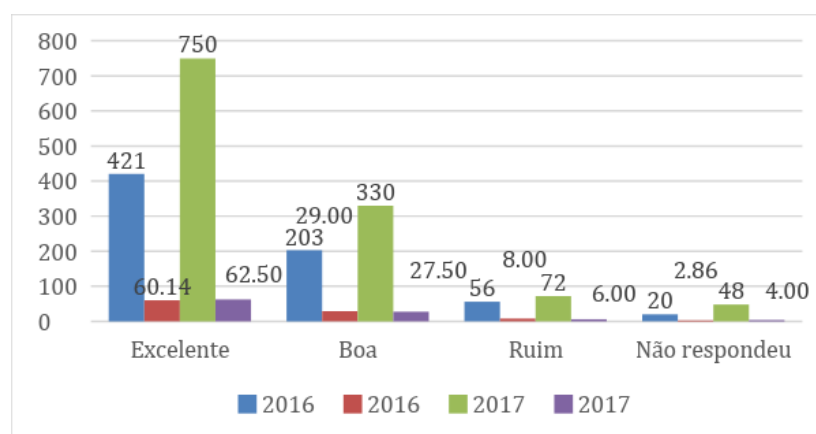
Gráfico 028 - Realizou Atividades



Fonte: Arquivo Território Brasil

#### m) Nota do Turista Para os Atrativos Turísticos

Gráfico 029 – Nota para Atrativos Turísticos

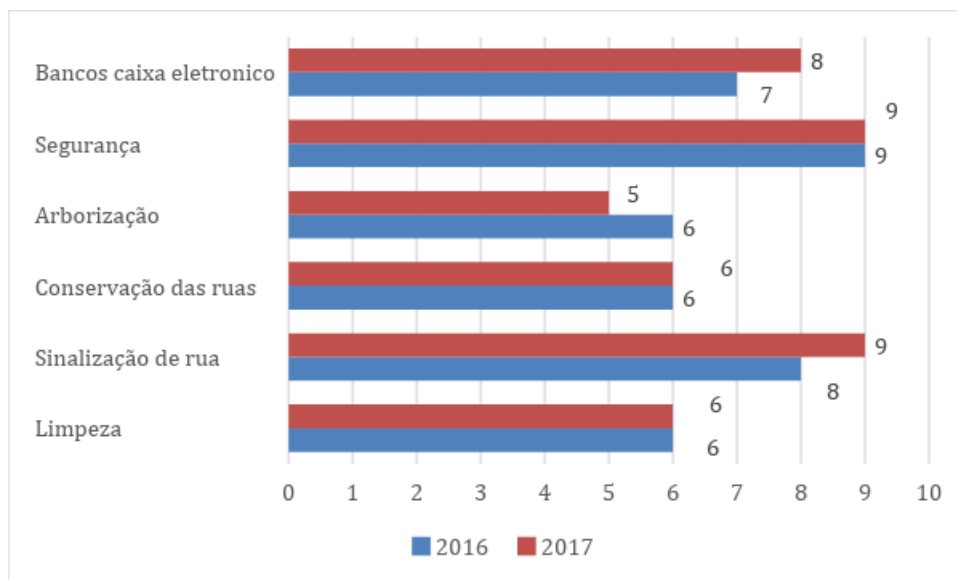


Fonte: Arquivo Território Brasil

#### n) Nota do Turista Para a Infraestrutura Urbana

Quando o assunto é avaliação da infraestrutura urbana, a segurança, sinalização das ruas e limpeza foram as notas máximas, com 9 ou 8, isso mostra que a atenção dos turistas está relacionada a segurança, como mostrado em quadro anterior que menciona o motivo da viagem.

Gráfico 030 - Avaliação da Infraestrutura Urbana



Fonte: Arquivo Território Brasil

#### o) Nota do Turista para Infraestrutura Turística

Na avaliação da infraestrutura turística, o item sinalização e restaurante receberam nota 9 e 8 respectivamente em 2016 e subindo para 10 e 9, sendo que hospedagem saiu da nota 7 em 2016 e subindo para 9 em 2017, este aumento pode ser motivado pela conclusão da implantação do Hotel D Marco no ano de 2017.

O posto de informação foi o item de menor valor, isso explica a questão do município não possui um eficiente e acessível formato de acesso à informação do município, principalmente em postos de informações turísticas.

Tabela 014 - Avaliação da Infraestrutura Turística

Nota para infraestrutura turística	2016	2017
Sinalização turística	9	10
Site	6	7
Posto de informações	2	1
Receptivo	8	7
Hospedagem	7	9
Restaurante	8	9
Atrativos	9	7
Comercio	8	7
Artesanato	6	7
Taxi	7	8
Posto de combustível	8	9
Estacionamento	8	7
Rodovia de acesso	9	8

Fonte: Arquivo Território Brasil

## **CAPÍTULO 3 – PROGNÓSTICO**

Ainda conforme metodologia de trabalho de elaboração do Plano Diretor Municipal de Turismo - PDMT, atendendo à Lei Complementar nº 1.261, de 29 de abril de 2015, à Resolução ST - 14, de 21 de junho de 2017, às orientações do Ministério do Turismo, às informações do inventário turístico do município e o diagnóstico turístico com as informações dos inventários, foi elaborado o prognóstico a seguir.

### **3.1. SUGESTÃO DO COMTUR**

Estas sugestões foram inseridas e estão neste documento, pois foram extraídas a partir da Oficina de Planejamento Participativo - O.P.P., foi desenvolvido um levantamento de todas as necessidades e estão expressas nos itens abaixo, definidas como forças e oportunidade e fraquezas e ameaças, além da participação efetiva no desenvolvimento das estratégias e ações deste PDMT. Todas as ações estão em conformidade com a Lei Complementar nº 1.261, de 29 de abril de 2015, a Resolução ST - 14, de 21 de junho de 2017 e com a orientação do Ministério do Turismo.

### **3.2. OFICINA DE PLANEJAMENTO PARTICIPATIVO – OPP – RESULTADO**

A Oficina de Planejamento Participativo - OPP, reuniu o grupo de estudo sobre o PDMT e foram definidas as seguintes situações:

#### **3.2.1. Forças E Oportunidades**

- Produtos turísticos: Maria Fumaça; Grande Lago; Horto Florestal; Pesqueiro Dona Maria; Jardim das Cerejeiras, Escola Ambiental; Praças e Jardins; Tear Dona Pureza; Termas Agua Quente.
- Maria Fumaça é conhecida na região;
- Natureza: recursos hídricos (abundância de água); Gabiroba; Animais Exóticos, ar puro; estrelas; Cerrado;



- Cultura/História da cidade: volta às raízes; Tradições Culturais (música, dança, teatro); História Ferroviária e Locomotiva; Prédios históricos; Conceição do Monte Alegre; Sapezal;
- Arte: Cine/teatro (edificação);
- Engajamento das partes interessadas: gestão atual investe em turismo; COMTUR ativo;
- Gastronomia: Dardanella – a melhor pizzaria do Estado (Secr. Turismo); Cachaça Tio Minguta; Cervejarias artesanais;
- Cidade já possui a certificação de Estância Turística;
- Localizações para realização de eventos: Centro de Convenções; Centro de Convergência; Estádio Carlos Affini; Grande Lago; Centro Histórico e Cultural;
- Localização geográfica: proximidade de cidades de médio porte, facilidade de acesso e baixa concorrência na região;
- Lendas de Paraguaçu; Artistas como Nhô Pai, Irmãs Galvão e Cida Moreira;
- Arquitetura: Rua Pedro de Toledo e Rua José Salomão;
- Serviços 24 horas: farmácia; padaria; postos de combustíveis e
- Pronto atendimento.

### **3.2.2. Fraquezas e Ameaças**

- Falta de informações: Falta de informações turísticas; não há um site do turismo; não há Guias de Turismo ou roteiros pré-definidos e testados; Baixa comunicação dos empreendimentos turísticos;
- Infraestrutura para o turismo deficiente: hotelaria insuficiente; ruas esburacadas; limpeza pública deficitária; Sinalização Turística insuficiente; não há Sanitários Públicos; rodoviária com problemas; Trailers e carrinhos de alimentação em locais inadequados; Calçadas sem padrão e esburacadas, invadidas pelo mato e com níveis diferentes; Terrenos baldios no centro da cidade; problemas de acessibilidade; não prevenção de erosões; carros abandonados no centro da cidade;

- Má Conservação dos pontos turísticos/patrimônio histórico: fonte luminosa (monumento à água) subutilizada; Maria Fumaça não operante; jardim japonês necessitando de reformas; centro da cidade com poluição visual;
- Produtos turísticos não se pagam, tendo dependência do poder público: Grande Lago e Maria Fumaça; tem custos elevados;
- Poluição e assoreamento de rios e mananciais;
- Imagem da cidade: falta de segurança; poluição sonora; não há padrão visual; indisciplina no trânsito (carros, motos e bicicletas); drogas; não há padronização das lixeiras da cidade;
- Baixa qualificação dos serviços de apoio: Comércio local despreparado; Falta de mecanismos de avaliação rotineiro e certificação;
- Descredito do turismo: população e empresários não acreditam no turismo;
- Fluxo reduzido de turistas;
- Veto à utilização da água quente do poço do Termas;
- Teatro e Cinema não estão funcionando;
- Calendário de eventos não atende às questões turísticas;
- Ineficiência na Fiscalização Pública: trânsito; leis ambientais, plano diretor (ex: calçadas);
- Poucas políticas públicas para incentivos ao turismo;
- Falta de dados econômicos que o turismo pode trazer ao município;
- Falta de plano projeto e estratégico;
- Descontinuidade de priorização do turismo com alternância das administrações públicas;
- Falta de funcionários públicos preparados para desempenho das funções;
- Falta de dados sobre público alvo;
- Falta protagonismo/liderança com as potenciais cidades que podem compor a região;
- Falta de interação do poder público com os setores econômicos da cidade;

- Dependência excessiva de recursos para investimentos dos governos estadual e federal;
- Propaganda enganosa (vender a cidade antes dos produtos turísticos estarem prontos);
- Desunião do Poder Público (Executivo x Legislativo);
- Isolamento do COMTUR;
- Não cumprimento do Plano Estratégico;
- Não cumprimento do Calendário Turístico;
- Não cumprimento do PPA – Plano Plurianual;
- Não destinação do Grande Lago ao Turismo;
- Dependência do poder público para exploração do Turismo e
- Baixa qualificação do setor de serviços

### **3.3. SUGESTÃO DA AUDIÊNCIA PÚBLICA**

Este item será completado após a audiência pública a ser executada em 09/05/2018

### **3.4. ESTRATÉGIAS PARA O DESENVOLVIMENTO E CONSOLIDAÇÃO DO TURISMO**

Diante de estudos e discussões junto ao COMTUR e comunidade através da Audiência Pública, foi definida as seguintes estratégias e ações e seus respectivos prazos. A planilha para o planejamento das ações, ou seja, o plano de ação, seja utilizado o modelo 5W2H. As estratégias foram definidas como:

1. Gestão do Turismo;
2. Capacitação dos serviços e produtos turísticos;
3. Gestão da informação;
4. Promoção e comercialização do município;
5. Gestão de eventos geradores de fluxo turístico regional, estadual e nacional;
6. Produção associada ao turismo;

## PLANO DIRETOR MUNICIPAL DE TURISMO 2018

7. Implantação de melhorias infraestrutura e
8. Fortalecimento da Estância Turística de Paraguaçu Paulista no contexto turístico regional, estadual e nacional

<b>Estratégias</b>	<b>Ações</b>	<b>Prazo</b>
Gestão do turismo	Integração das esferas pública e privada para desenvolvimento do turismo com planejamento e investimentos do recurso financeiro do DADETUR e outras	Curto
	Alinhamento com RUMO/ALL e ANTT para liberação e o funcionamento constante do trem Maria Fumaça	Curto
	Alinhamento sobre a liberação do poço de água termal junto a DNPM - Departamento Nacional de Produção Mineral	Curto
	Integração constante da Estância Turística de Paraguaçu Paulista com as ações da APRECESP – Associação das Prefeituras das Cidades Estância do estado de São Paulo	curto
	Fortalecimento institucional do COMTUR	Curto
	Fortalecimento do Fundo Municipal do Turismo - FUMTUR	Curto
	Definir responsabilidades na gestão do turismo no município, entre poder público e COMTUR e operacionalidade do FUMTUR	Curto
	Atendimento da legislação vigente em segurança e outras, nos espaços públicos voltados ao desenvolvimento de atividades de turismo	Médio
	Atendimento a legislação vigente em turismo, saúde e segurança do trabalho, ambiental, entre outros nos empreendimentos de turismo	Curto
	Programa de proteção e preservação ao patrimônio histórico cultural	Médio
	Desburocratização do poder público, incentivando a transformação de atividades de turismo em organização público privado (Trem Moita Bonita)	Longo
	Programa de criação de núcleos setoriais diversos para estudos e tomada de decisão em conjuntos dentro dos setores	Médio
	Programa de sensibilização do Turismo, incentivando o empreendedorismo turístico e aceitação do turismo pela comunidade	Curto
	Turismo de natureza, cultura e eventos	Curto
	Sensibilização dos órgão públicos municipais	Curto
	Política de incentivos fiscais para o setor do Turismo	Curto
	Programa ao empreendedorismo em turismo, desenvolvendo novos e inovadores produtos	Médio
	Fortalecer a Estância Turística de Paraguaçu Paulista como destino turístico competitivo	Médio
	Valorização das personagens do município e suas obras	Médio
	Reestruturação da leitura da paisagem urbana *	Médio
Identificar necessidades e avaliar novas tendências dos clientes do mercado de turismo	Médio	
Integração Plano Diretor de Turismo com o Plano Diretor do Município (zoneamento turístico)	Curto	
Programa de práticas sustentáveis nas atividades turísticas, capacitar e valorizar os bens socioambientais	Médio	
Participação efetiva no desenvolvimento regional do turismo, na Rota Turística Circuito Interior e CIVAP	Curto	

## PLANO DIRETOR MUNICIPAL DE TURISMO 2018

	Aspectos econômicos do turismo, acompanhando o crescimento do número de turistas, a elevação no número de empregos e a arrecadação proveniente do turismo	Médio
	Incentivo ao CADASTUR nos empreendimentos de turismo	Médio
	Fortalecimento da Guarda Municipal	Médio
	Criar Posto de Informação Turística	Curto
	Manter a titularidade de Estância Turística, atendendo a Lei estadual 1.261/2015	Curto
<b>Estratégias</b>	<b>Ações</b>	<b>Prazo</b>
Capacitação dos serviços e produtos turísticos	Realizar estudos e pesquisa de demanda por capacitação e aperfeiçoamento profissional	Curto
	Programa de fortalecimento de produtos turísticos **	Curto
	Programa de capacitação técnica para o Turismo ***	Curto
	Programas de sensibilização e capacitação para atendimento ao turista nos produtos turísticos	Médio
	Programa de apoio (orientações) ao desenvolvimento de novos produtos turísticos no município	Médio
	Elaboração de forma participativa, roteiros culturais no município entre produtos turísticos,	Longo
	Capacitação da Guarda Municipal em turismo	Médio
<b>Estratégias</b>	<b>Ações</b>	<b>Prazo</b>
Gestão da informação	Implantar o observatório do Turismo ****	Curto
	Atualizar o inventário turístico e desenvolver um sistema integrado das informações turísticas da cadeia turística no município	Curto
	Realizar, anualmente, as pesquisas de demanda turística conforme Lei estadual 1.261/2015	Curto
	Publicar e disseminar os dados e as informações por meio das tecnologias de informação e comunicação disponíveis aos interessados	Médio
	Monitorar os aspectos econômicos gerados pelo turismo no município	Médio
	Identificar e avaliar as tendências do cliente de turismo no Brasil e no mundo	Curto
	Adicionar totens interativos para acesso às informações turísticas do município	Longo
	Implantar QR code para informações sobre produtos turísticos e certificação da cadeia do turismo no município	Longo
	Atualizar o Plano Diretor de Turismo conforme Lei estadual 1.261/2015 - (3 em 3 anos)	Médio
<b>Estratégias</b>	<b>Ações</b>	<b>Prazo</b>
Promoção e comercialização do município	Estabelecer público alvo	Curto
	Estabelecer raios (km) de atuação na captação de clientes	Curto
	Elaborar o plano de comunicação do Turismo (MKT Turístico)	Curto
	Desenvolver e consolidar equipe propagandista para venda de produtos turísticos nas agências de turismo	Médio
	Estabelecer metas claras e quantificáveis de visitas de negócio para captação de clientes	Médio

## PLANO DIRETOR MUNICIPAL DE TURISMO 2018

	Utilizar artistas / personalidades com vínculo com o município para divulgação institucional do município	Curto
	Programa implementação do <i>endomarketing</i> para Estância Turística de Paraguaçu Paulista, integrando a população (sociedade civil e atores ligados ao turismo) às ações relacionadas à atividade turística e incentivando a prática da hospitalidade e a receptividade	Longo
	Programa de fortalecimento a marca turística "Estância Turística Paraguaçu Paulista"	Médio
	Criar um fórum permanente para discussão das ações de promoção e comercialização do município como destino turístico	Curto
	Elaboração de roteiro para vídeo promocional	Curto
	Confecção de material promocional impresso e digital	Curto
	Participação em feiras e eventos	Médio
	Promoção de FAMTOURS no destino turístico	Médio
	Buscar patrocínios diversos para desenvolver ações promocionais do destino	Curto
	Realizar workshops da Estância Turística de Paraguaçu Paulista nos principais e potenciais emissores turísticos	Curto
	Fortalecer o site do turismo no município	Curto
	Fortalecer as mídias sociais	Curto
	Reforçar a segmentação turística prioritária da Estância Turística de Paraguaçu Paulista: cultura, natureza e eventos	Curto
<b>Estratégias</b>	<b>Ações</b>	<b>Prazo</b>
Gestão de eventos geradores de fluxo turístico regional, estadual e nacional	Implantar política de apoio à captação de novos eventos	Curto
	Fortalecer o calendário de eventos da Estância Turística de Paraguaçu Paulista	Médio
	Fortalecer eventos consolidados e tradicionais no município	Curto
	Promoção de eventos culturais, esportivos e negócios	Curto
	Estimular a promoção de festivais gastronômicos com foco cultural e nas tendências identificadas.	Curto
	Estimular a participação de eventos de negócios utilizando a estrutura do Centro de Convenções e Centro de Convergência valorizando a rede hoteleira	Curto
<b>Estratégias</b>	<b>Ações</b>	<b>Prazo</b>
Produção associada ao turismo	Desenvolver núcleos setoriais da cadeia do turismo municipal para estudos e decisões em conjunto *****	Longo
	Criar um roteiro gastronômico a partir dos núcleos setoriais, com sistema de fidelidade no roteiro	Médio
	Desenvolver políticas públicas de incentivo a produções artesanais, bem como à criação de novos produtos associados de identidade do destino turístico - Estância Turística de Paraguaçu Paulista	Médio
	Desenvolver políticas públicas de incentivo a produções artísticas/culturais, existente ou novas, capazes de agregar valor aos produtos turísticos existentes	Médio
	Desenvolver políticas públicas de incentivo à implantação de estrutura voltada a gastronomia local / cultural, para agregar valor ao destino turístico - Estância Turística de Paraguaçu Paulista	Curto

## PLANO DIRETOR MUNICIPAL DE TURISMO 2018

	Integrar o setor público e o setor privado no fomento da produção associada ao turismo como oportunidade de geração de emprego e renda	Curto
	Incentivar a capacitação da produção artesanal e cultural através da implantação de programas estratégicos de capacitação continuada com foco no produto e no artesanato	Curto
	Fomentar e implantar programas estratégicos de capacitação para a sensibilização do atendimento ao turista	Curto
	Desenvolver programas de avaliação e certificação da produção associada da Estância Turística de Paraguaçu Paulista para a comercialização e a diferenciação dos produtos: souvenirs e artesanato	Curto
<b>Estratégias</b>	<b>Ações</b>	<b>Prazo</b>
Implantação de melhorias infraestruturais	Reforma da Praça João XXIII *****	Médio
	Adequação da Praça da Matriz e Centro Histórico Isidoro Baptista **** *	Médio
	Reformas e adequações no Distrito de Sapezal **** *	Médio
	Reformas no Centro de Convergência *****	Médio
	Utilização da Antiga Fábrica de Refrigerantes (IMAC)	Médio
	Estudos de utilização do Horto Florestal para turismo	Médio
	Manutenção, conservação e limpeza espaços públicos e equipamentos	Curto
	Manutenção e restauração dos vitrais da igreja matriz	Médio
	Planejar postos de informações turísticas.	Curto
<b>Estratégias</b>	<b>Ações</b>	<b>Prazo</b>
Fortalecimento da Estância Turística de Paraguaçu Paulista no contexto turístico regional, estadual e nacional	Gestão da cooperação regional para o Turismo integrado	Médio
	Definição de produtos turísticos regionais	Médio
	Fortalecimento dos produtos turísticos regionais existentes	Curto
	Acesso à informação e capacitação do atendimento da região turística	Médio
	Fortalecimento da Região Turística Circuito do Interior como destino	Médio
	Envolvimento com o CIVAP para desenvolvimento do Turismo	Médio
	Promoção e apoio à comercialização integrada *****	Médio
	Realizar workshops da região turística nos principais e potenciais emissores turísticos	Médio
	Estimular o estudo, pesquisa e a coleta de dados sobre a cadeia turística na região	Médio
	Projeto de sensibilização / capacitação para a implementação de avaliação e certificação em turismo na rota turística	Médio
	Liderar o planejamento e o desenvolvimento regional do turismo	Curto

### Observações

\*

Reestruturação da leitura da paisagem urbana;

- Restauração / adequação do Centro Histórico Isidoro Baptista;

- Reforma e adequação do Centro de Convenções;
- Conclusão do prédio do Centro de Eventos do recinto de exposições do Centro de Convergência;
- Adequações no Centro de Convergência;
- Adequações no espaço do Parque Aquático Benedito Benício - Grande Lago;
- Ações no espaço da Escola Ambiental;
  - ✓ Abertura do Parque de Arvorismo e a trilha ecológica aos turistas;
  - ✓ Implantação do Aquário
- Reforma da Rodoviária;
- Revitalização da Estação Ferroviária;
- Galpão ferroviário (judô);
  - ✓ Implantação do Museu Ferroviário no antigo barracão da Fepasa;
- Revitalização nas entradas da cidade;
- Reforma do prédio da estação ferroviária do Distrito de Sapezal e ampliação dos sanitários;
- Implantação de espaço para eventos na praça da estação ferroviária do Distrito de Sapezal;
- Implantação do café e memorial de Sapezal na antiga casa da família Soncini
- Reforma da igreja de Sapezal e o barracão de festas
- Implantação do Centro de Tradições Caipira no Distrito de Sapezal:
  - ✓ Galeria dos cantores sertanejos (Museu com Estátuas dos cantores sertanejos da terra),
  - ✓ Casa da arte caipira (aula de viola e dança catira),
  - ✓ Cozinha caipira (restaurante com comidas caipiras),
  - ✓ Casa da arte (artesanato).
- Revitalização e unificação do Jardim das Cerejeiras, fonte luminosa, praça da rodoviária (camelódromo)



- Implantação de galeria de exposições no antigo túnel ferroviário que passa debaixo da linha férrea.
- Reforma do prédio da Estação Ferroviária da Estância Turística de Paraguaçu Paulista para embarque do Trem Turístico com amplos sanitários, fraldário, espaço para exposição de Artesanato, Sala para Administração, bilheteria, sala de espera, posto de informações turística, copa cozinha, almoxarifado, sala tesouraria.

\*\*

Programa de fortalecimento de produtos turísticos:

- Projeto de sensibilização e capacitação para criação de núcleos setoriais diversos para estudos e tomada de decisão em conjuntos dentro dos setores;
- Projeto de capacitação para o aprimoramento e ampliação da oferta;
- Projeto de renovação dos produtos turísticos existentes através do incentivo à inovação;
- Desenvolver programas de avaliação e certificação da cadeia turística;
- Projetos de capacitação da cadeia do turismo, desenvolvendo políticas de adequação e maior atratividade e interatividade, por meio de parceria entre as instâncias pública e privada.

\*\*\*

Programa de capacitação técnica para o Turismo

- Projetos de capacitação de gestores da cadeia turística;
- Projetos de capacitação de gestores das políticas públicas do turismo, para os setores público e privado – COMTUR e outras;
- Projetos de educação para o turismo, voltados para a população local, especialmente professores e alunos de escolas públicas – disciplina transversal;

- Projeto de fortalecimento do entendimento sobre as personalidades do município e suas obras, no comércio em geral e na população;
- Projetos de capacitação de artesãos, artistas e outros para o fortalecimento da imagem cultural do município, através da organização destes;
- Projetos de incentivo à capacitação e comercialização da produção de *souvenirs*, artesanato e outras, como oportunidade de geração de emprego e renda;
- Projeto de capacitação para a implementação de um sistema de avaliação e certificação em turismo no município;
- Projeto de capacitação de mão de obra para o turismo, atendendo à legislação vigente e a toda a cadeia turística do município;

\*\*\*\*

Implantar o observatório do Turismo:

- Envolvendo empresas especializadas e instituições públicas ou privadas, buscando atualizar os mecanismos de obtenção de informações (cartilha da Lei 1.261/2015, Ministério do Turismo – inventário da oferta turística no Brasil e outros),
- Estimulando o estudo, pesquisa e a coleta de dados sobre a cadeia turística do município;
- Processamento de dados coletados em informações através de metodologias de análise de dados e
- Compartilhamento e divulgação de dados e informações aos interessados.

\*\*\*\*\*

Desenvolver núcleos setoriais da cadeia do turismo municipal para estudos e decisões em conjunto;

- Alimentos e bebidas;
- Comércio em geral;
- Hospedagem;
- Produção associada ao turismo;
- Outras

\*\*\*\*\*

#### Reforma da Praça João XXIII

- Unificação das praças e readequação do camelódromo e *fast food*;
- Reforma da Fonte Luminosa;
- Reforma do Jardim das Cerejeiras;
- Concepção do Museu Ferroviário;
- Reforma da Estação Ferroviária;
- Reforma da Rodoviária
- Interligação de ciclovia Paraguaçu/Sapezal

\*\*\*\*\*

#### Adequação da Praça da Matriz e Centro Histórico Isidoro Baptista;

- Restauração do Paisagismo dos canteiros;
- Readequação dos bancos da praça;
- Pintura e iluminação do Coreto;
- Pintura do Prédio da Cultura/ 1º Paço Municipal e
- Modificação da iluminação da praça com lâmpadas led

\*\*\*\* \*\*

#### Reformas e adequações no Distrito de Sapezal

- Reforma da estação ferroviária;
- Reforma da praça e Memorial Irmãos Galvão;

- Reforma da Igreja;
- Reforma do Barracão de festa da Igreja;
- Reforma da casa e Construção do Café Memorial Sapezal

\*\*\*\*\* \*\*

#### Reforma e adequação do Centro de Convenções;

- Conclusão do prédio do centro de eventos do recinto de exposições do Centro de Convergência;
- Adequações no Centro de Convergência;
  - ✓ Reformar e climatizar o centro de convenções;
  - ✓ Término da construção o prédio de eventos;
  - ✓ Finalizar convênio de pista de caminhada;
  - ✓ Reforma e colocação de portões na portaria principal do recinto de exposições;
  - ✓ Construção de portaria no estacionamento;
  - ✓ Conclusão do fechamento no entorno do Centro de Convergência;
  - ✓ Construção de uma pista de prova do laço;
  - ✓ Conclusão do pavilhão de leilão com fechamentos laterais, sanitários, colocação de porta antipânico;
  - ✓ Construção de sistema de drenagem de águas pluviais;
  - ✓ Sistema de monitoramento por câmeras de vídeo;
  - ✓ Construção da central de monitoramento turístico
- Adequações no espaço do Grande Lago;
  - ✓ Construção de quiosque com churrasqueiras na Marina;
  - ✓ Construção de sanitários público na Marina;
  - ✓ Construção de sistema de drenagem na Praia Pública;
  - ✓ Construção de Posto de Guarda-vidas;
  - ✓ Acessibilidades;

- ✓ Implantação de sistema para automação e controle de estacionamento;
- ✓ Manutenção da Iluminação do Complexo – troca lâmpadas comum por *led*;
- ✓ Implantação de Sistema de monitoramento por Câmeras de vídeo;
- ✓ Aumento de playground para entretenimento infantil e
- ✓ Construção de sala de jogos.

\*\*\*\*\* \*\*

#### Utilização da Antiga Fábrica de Refrigerantes (IMAC)

- Reconstituir a barragem para AABB
- Construir um Jardim Botânico

\*\*\*\*\* \*\*

#### Promoção e apoio à comercialização integrada

- Elaboração de roteiro para vídeo promocional;
- Confecção de material promocional;
- Participação em feiras e eventos e
- Promoção de FAMTOURs no destino como região

### **3.5. PRINCIPAIS PRIORIDADES PARA O DESENVOLVIMENTO E CONSOLIDAÇÃO DO TURISMO**

Dentro da ótica de desenvolvimento sustentável, com base nas informações estudadas, mesmo que muitas ainda estimadas, o grupo de estudo, COMTUR e empresa especializada, definiram as seguintes prioridades:

Dimensão	Objetivo
Parceria Pública e Privada	01) Criar cultura de parcerias entre iniciativa privada e poder público a fim de desenvolver e manter o turismo de forma sustentável.

Fluxo de Turistas	02) Aumentar número de turistas na Estância Turística de Paraguaçu Paulista.
Profissionalização do Turismo	03) criar serviços turísticos profissionais e melhorar a qualidade dos já existentes. 04) Criar e/ou aplicar mecanismo de avaliação rotineiro e certificação.
Cultura do Turismo	05) Direcionar os munícipes a entender o conceito turístico e seus benefícios, sendo o primeiro a valorizar e divulgar o município.
Gestão	06) Implementar as gestões de projetos e da qualidade voltadas para o turismo.
Legislação	07) Atender a legislação vigente; 08) Manter a titularidade de Estância Turística.
Desenvolvimento Econômico	09) Ter o turismo como agente de mudança da realidade local, promovendo o empreendedorismo, gerando emprego e renda
Sustentabilidade do Turismo	10) Criar diretrizes para o turismo que não se percam com o tempo
Produtos turísticos	11) Criar uma série de produtos turísticos, que promovam a marca de Paraguaçu Paulista e que proporcione interação com o turista, desenvolvendo experiências memoráveis.

Lembrando que a planilha para o planejamento das ações, ou seja, o plano de ação, seja utilizado o modelo 5W2H.

### 3.6. REGIONALIZAÇÃO DO TURISMO

No que tange ao desenvolvimento regional, conforme política pública do Ministério do turismo e Secretaria de Turismo do estado de São Paulo, seguem as seguintes informações.

Conhece o Programa de Regionalização do Turismo?	Sim (x)	Não ( )
--	---------	---------

## PLANO DIRETOR MUNICIPAL DE TURISMO 2018

Sabe a qual macrorregião turística o município está inserido? Se sim, qual? Marília	Sim (x) Não ( )
E a qual região turística? Se sim, qual? Circuito do Interior	Sim (x) Não ( )

Quais os principais projetos regionais que sua cidade está envolvida?	Divulgação regional, plano turístico regional e ações de reunião e conhecimento de atrativos turísticos regionais.
---	--

Possui representante no Conselho Regional de Turismo - CRTP:	Sim ( ) Não (x)
--	-----------------

O município participa de algum Roteiro(s) / Circuito(s) Turístico?	Sim (x) Não ( )
Qual (is)?:	01. Circuito do Interior
Nome do responsável:	Sergio Henrique Souza Pereira
Telefone(s):	018 3361 6165 – 18 99633 0424
E mail:	sergiomaxihsp@gmail.com
Ocupação / Cargo:	Diretor de Turismo

Possui empresa(s) que comercializa (m) o Circuito/Roteiro ?	Sim ( ) Não (x)
---	-----------------

### ANÁLISE REGIONAL E ESTADUAL

#### Quais os pontos positivos e negativos da sua região?

POSITIVOS	NEGATIVOS
<ul style="list-style-type: none"> <li>● Diversidade de atrativos naturais;</li> <li>● Cultura do interior;</li> <li>● Miscigenação cultural;</li> <li>● Hospitalidade;</li> <li>● Facilidade das vias de acesso;</li> <li>● Facilidade de comunicação entre os municípios que compõe o Circuito e</li> </ul>	<ul style="list-style-type: none"> <li>● Infraestrutura deficitária;</li> <li>● Dificuldade de comercialização em forma de pacote;</li> <li>● Não reconhecimento das agências de turismo e viagens como destino a serem comercializados;</li> <li>● Baixo reconhecimento como destino turístico e</li> </ul>

- Interesse dos municípios em investir em turismo para geração de emprego, renda e divisas

- Baixa aceitação das comunidades sobre o turismo

### Quais sugestões para o desenvolvimento regional?

Desenvolvimento de mais política pública estadual
Investimento de recursos públicos no turismo
Desenvolvimento de PDT regional
Investimentos em capacitação de gestores regionais
Implantação do observatório regional e estadual em turismo

### Quais os pontos positivos e negativos no Estado?

POSITIVOS	NEGATIVOS
Política pública em turismo	Capacitação em turismo
Reconhecimento como maior Estado da união	Equipe técnica em turismo insuficiente
Infraestrutura interessante	Extensos agendamentos para cumprimento de prazos e medições em projetos
Maior emissor de turistas do país	
Maior renda per capita do país	

### Quais sugestões para o desenvolvimento do turismo estadual?

Desenvolvimento de observatório em turismo envolvendo o Estado
Efetivação de políticas públicas em turismo
Maior divulgação das rotas estaduais



## PROGRAMAS DA SECRETARIA ESTADUAL DE TURISMO

Conhece os Programas da SETUR SP abaixo?	
Caminha São Paulo - Passos Jesuítas – Anchieta - Rota Franciscana – Frei Galvão - Bandeirantes – Fernão Dias (em implantação) - Rota da Luz	Sim ( ) Não ( x )
Turismo do Saber - Litoral no Campo - Interior na Praia	Sim ( x ) Não ( )
Melhor Viagem	Sim ( ) Não ( x )
Roda SP	Sim ( ) Não ( x )
Festival Gastronômico Sabor de São Paulo	Sim ( x ) Não ( )
CADASTUR – Cadastro de empreendimentos turísticos do Ministério do Turismo	Sim ( x ) Não ( )
Site institucional <a href="http://www.turismo.sp.gov.br">www.turismo.sp.gov.br</a> com os programas da Secretaria de Turismo	Sim ( x ) Não ( )

### 3.7. POTENCIALIDADES REGIONAIS E INSERÇÃO DO MUNICÍPIO

No que tange a região, é possível destacar as seguintes potencialidades nos municípios vizinhos:

1. No contexto Histórico Cultural
  - a. Comunidade dos Letos no município de Tupã;
  - b. Comunidade Japonesa no município de Pompéia;
  - c. Comunidade de Italianos no município de Pedrinhas Paulista;
  - d. Comunidade de Alemães em Maracá;
  - e. Cultura indígena nos municípios de Arco Iris e Tupã;
  - f. A região tem o legado do desenvolvimento da Sorocabana, além de festas e eventos relacionadas aos imigrantes que aportaram na região.

2. No contexto Natural

- a. Cachoeiras na região;
- b. Corredeiras na região e
- c. A utilização das águas no formato de Parque Aquático Benedito Benício - e termas.

## **CAPÍTULO 4 – CONCLUSÃO**

Ainda, conforme metodologia de trabalho de elaboração do Plano Diretor Municipal de Turismo - PDM, atendendo à Lei Complementar nº 1.261, de 29 de abril de 2015, à Resolução ST - 14, de 21 de junho de 2017, a orientações do Ministério do Turismo, bem como às informações do inventário turístico do município, foram elaborados, o diagnóstico e o prognóstico e a partir deste compilado sequencial de informações e foram desenvolvidas as estratégias e as ações.

### **4.1. PROPOSTA DE AÇÃO CONJUNTA PARA O MUNICÍPIO**

A Estância Turística de Paraguaçu de Paulista, para alavancar o desenvolvimento do turismo de forma concisa e sustentável deverá, numa escala de tempo, ditada no quadro de estratégias e ações em turismo, juntamente com outras situações em planejamento não previstos neste plano, onde este de PDMT será um fator importante de desenvolvimento local e regional. O contexto do desenvolvimento regional, juntamente com os municípios que formam a Região Turística Circuito do Interior, necessitando ser trabalhada com afinco e determinação para, inclusive, atender às políticas públicas de turismo federal e estadual, como uma ferramenta para o desenvolvimento econômico com geração de emprego, renda e divisas. A valorização da cultura regional e, no que se refere aos recursos naturais, são necessárias a repaginação de produtos existentes e a elaboração de novos produtos, sendo que isso deve ser tratado com profissionalismo para projetar a região turisticamente.

### **4.2. CONSIDERAÇÕES FINAIS**

No que tange ao turismo, o município Estância Turística de Paraguaçu Paulista possui um potencial grandioso com atrativos naturais e culturais, proporcionando qualidade de vida às pessoas que visitam o município em busca de lazer, contato com a natureza, resgate de sua história e sua cultura, inclusive com uma pitada de

adrenalina para os mais aventureiros, contando ainda com eventos culturais e esportivos, movimentando uma economia interessante para o município e região.

Existe a necessidade de um olhar atento dos gestores públicos e empresários para o desenvolvimento da cadeia do turismo no município, pois ficou claro que o município poderá desenvolver novos produtos turísticos, assim como a repaginação de muitos outros em funcionamento, seja em melhorias de infraestrutura, capacitação de recursos humanos e adequação à Lei nº 11.771/2008 a Lei Geral do Turismo, pois para um turismo sólido e eficiente, é necessário planejamento a curto, médio e longo prazo.

Para uma base de informações e tomada de decisão, é necessária a gestão da informação, para isso, o município precisa estabelecer critérios de captação e processamento de dados, transformando em informações precisas e uma refinada análise destas informações para tomada de decisão em conjuntos com o COMTUR, podendo assim seguir um eixo tratado nas estratégias e nas ações dentro deste PDMT.

Outra situação a ser trabalhada com muito afinco e sabedoria é o contexto do turismo regional pois, desta forma, estará atendendo às políticas públicas de turismo nas esferas federal e estadual e assim trabalhando a sua política pública municipal de turismo através do PDMT. Juntamente com os municípios que formam a Região Turística Circuito do Interior, e fazer o desenvolvimento regional do turismo de fato.

Contudo, este trabalho visa manter a titularidade de Estância Turística, atendendo à Lei Complementar 1.261/ 2015 e é um documento de apoio à captação de recursos financeiros, em outras esferas públicas e privadas do país e até internacionais, a qual será uma ferramenta para o desenvolvimento econômico com geração de emprego e renda, portanto este documento chamado de PDMT possui condições técnicas de expressar as características da Estância Turística de Paraguaçu de Paulista mantenha a titularidade de Estância Turística.

## REFERÊNCIAS BIBLIOGRÁFICAS E PESQUISAS

ABETA. Perfil do turista de aventura e do ecoturista no Brasil. Ministério do Turismo; Ilustrações de Eduardo Caçador Pontes. São Paulo: ABETA, 2010. 96 p.

BRASIL, Ministério do Turismo. Segmentação do Turismo: Marcos Conceituais. Brasília: Ministério do Turismo, 2006.

BRASIL, Ministério do Turismo. Caracterização e Dimensionamento do Turismo Doméstico no Brasil: 2002 e 2006. Brasília: Ministério do Turismo, 2007.

EMBRATUR/FIPE – Pesquisa de Caracterização e Dimensionamento do Turismo Doméstico no Brasil – 2006.

EMBRATUR/FIPE – Pesquisa de Caracterização e Dimensionamento do Turismo Doméstico no Brasil – 2010.

BRASIL, Ministério do Turismo. Perfil do Turista de Aventura e do Ecoturista no Brasil. Ministério do Turismo & ABETA. São Paulo: ABETA, 2010.

BRASIL. Ministério do Turismo. Turismo Cultural: Orientações Básicas. Brasília: Ministério do Turismo, 2010.

BRASIL. Pesquisa Anual de Conjuntura Econômica do Turismo / FGV Projetos, Ministério do Turismo. - 11.ed. Rio de Janeiro: Fundação Getúlio Vargas, 2015. 98 p.

\_\_\_\_\_. Pesquisa Anual de Conjuntura Econômica do Turismo / FGV Projetos, Ministério do Turismo. - 12.ed. Rio de Janeiro: Fundação Getúlio Vargas, 2016. 117 p.

\_\_\_\_\_. Sondagem do Consumidor – intenção de Viagem / Ministério do Turismo e Fundação Getúlio Vargas. Brasília, 2015.

\_\_\_\_\_. CARACTERIZAÇÃO E DIMENSIONAMENTO DO TURISMO DOMÉSTICO NO BRASIL – 2010/2011. Relatório Executivo. Ministério do Turismo, Embratur e FIPE. São Paulo, 2012.

BRASIL. Ministério do Turismo. Plano Estratégico de Desenvolvimento do Turismo Regional.

BRASIL. Ministério do Trabalho e Emprego. Relação Anual de Informações Sociais, 2014.

\_\_\_\_\_. Ministério do Turismo. Programa de Regionalização do Turismo – Roteiros do Brasil: diretrizes políticas. Brasília, 2004.

\_\_\_\_\_. Ministério do Turismo. Plano Nacional de Turismo: Diretrizes, Metas e Programas 2003-2006. Brasília, 2003.

\_\_\_\_\_. Ministério do Turismo. Plano Nacional de Turismo: Diretrizes, Metas e Programas 2007-2010 – Uma Viagem de Inclusão. Brasília, 2007.

\_\_\_\_\_. Ministério do Turismo. Turismo no Brasil 2011-2014. Brasília, 2011. BRASIL. Ministério do Turismo. Coordenação Geral de Regionalização. Programa de Regionalização do Turismo – Roteiros do Brasil: Módulo Operacional 4: Elaboração do Plano Estratégico de Desenvolvimento do Turismo Regional / Ministério do Turismo. Secretaria de Políticas de Turismo. Departamento de Estruturação, Articulação e Ordenamento Turístico. Coordenação Geral de Regionalização. Brasília, 2007.

\_\_\_\_\_. Programa de Regionalização do Turismo – Roteiros do Brasil: Módulo Operacional 5: Implementação do Plano Estratégico de Desenvolvimento do Turismo Regional / Ministério do Turismo. Secretaria Municipal de Políticas de Turismo. Departamento de Estruturação, Articulação e Ordenamento Turístico. Coordenação Geral de Regionalização. Brasília, 2007.

OMT. Organización Mundial del Turismo - Agenda para Planificadores Locales: TURISMO SOSTENIBLE Y GESTIÓN MUNICIPAL. Edición para América Latina y El Caribe. Madrid, España, 1999;

FAUSTO, Boris (org.). O Brasil Republicano: economia e cultura (1930-1964). tomo 3, vol.4. Rio de Janeiro: Ed. Bertrand Brasil, 1995. (Col. História da Civilização Brasileira).

MOREIRA, Regina da Luz. “Movimento Constitucionalista de 1932” (Verbetes).

Demanda MATHIESON, A., e WALL, G. (1982), Tourism: Economic, Physical and Social Impacts, Harlow, Longman

Dados de demanda MINISTÉRIO DO TURISMO - CARACTERIZAÇÃO E DIMENSIONAMENTO DO TURISMO DOMÉSTICO NO BRASIL – 2010/2011 2012

A SAZONALIDADE E A INDÚSTRIA DO TURISMO NO VALE DO PARAÍBA PAULISTA Carla Cristina Knupp Rodrigues<sup>1</sup> , Jorge Luiz Knupp Rodrigues<sup>2</sup>  
[http://www.inicepg.univap.br/cd/INIC\\_2009/anais/arquivos/1033\\_0679\\_01.pdf](http://www.inicepg.univap.br/cd/INIC_2009/anais/arquivos/1033_0679_01.pdf) -  
acessado em 28/02/2018

Brasil Território. Questionário de pesquisa: Alunos do ensino médio do município de Arapeí SP (2018). Acervo particular.

Vale histórico -

<http://odia.ig.com.br/portal/viagem/cidades-do-vale-hist%C3%B3rico-entre-as-serras-da-mantiqueira-e-bocaina-guardam-riquezas-1.118652> – acessado em 18/02/2018

Bens materiais e imateriais -

<http://www.brasil.gov.br/cultura/2009/10/conheca-as-diferencas-entre-patrimonios-materiais-e-imateriais> - acessado em 21/02/2018

Infraestrutura básica -

<http://festivaldeturismodascataratas.com/wp-content/uploads/2014/01/3.-O-PLANEJAMENTO-DA-INFRA-ESTRUTURA-URBANA-PARA-O-DESENVOLVIMENTO-DO-TURISMO.pdf> - acessado em 10/02/2018

Clasee c -

<http://www.turismo.gov.br/ultimas-noticias/244-sobe-intencao-de-viagens-da-classe-c.html> - acessado em 15/03/2018

IDHs -

<http://www.ipeadata.gov.br/Default.aspx> - acessado em 10/02/2018

Geo turismo - Virgínio Mantesso Neto -

<http://www.geoturismobrasil.com.br/> disponível em 18/01/2018

Histórico do município - <http://www.eparaguacu.sp.gov.br/conheca.asp> - acessado em 03 /08/2017

SECRETARIA DE TURISMO DO ESTADO DE SÃO PAULO: Cartilha de Orientação do MIT de acordo com a Lei 1.261/15 - São Paulo: Governo do estado de São Paulo, 2015.

MINISTÉRIO DO TURISMO. Inventário da Oferta Turística/Ana Clévia Ribeiro (Coordenador) - Brasília: Ministério do Turismo, 2011; Marcos Conceituais - Brasília: Ministério do Turismo, 2010

Histórico do município - [www.citybrasil.com.br](http://www.citybrasil.com.br), jan – 2001 - Acessado em 10/10/2017

PREFEITURA MUNICIPAL DE PARAGUAÇU PAULISTA: Folder da Prefeitura Municipal, Jan - 2001.

Mapa do município -<https://cidades.ibge.gov.br/painel/painel.php?codmun=353550> - acesso em 17/11/2017

Economia <http://www.deepask.com/goes?page=paraguacu-paulista/SP-Confira-o-PIB---Produto-Interno-Bruto---no-seu-municipio>

<https://biblioteca.ibge.gov.br/index.php/biblioteca-catalogo?view=detalhes&id> - acesso 19-12-17

<http://cruzterrasanta.com.br/historias-de-santos.aspx?idsanto=493> acessado em 02/09/2017

<http://noticiasdapaz.com.br/nossa-historia/> - Paróquia Nossa Senhora da Paz - acesso em 02/09/2017

<http://g1.globo.com/sp/bauru-marilia/noticia/2013/07/memorial-homenageia-irmas-galvao-em-distrito-de-paraguacu-paulista-sp.html> - acesso em 02/09/2017

<https://www.musicjinni.com/WTEswS61D9g/Nh%C3%B4-Pai-e-Maria-Castro-Beijinho-Doce-avi.html> - acesso em 21-12-2017

Texto de Sandra Cristina Peripato - [http://www.recantocaipira.com.br/duplas/nho\\_pai/nho\\_pai.html](http://www.recantocaipira.com.br/duplas/nho_pai/nho_pai.html) - acesso em 21/12/2017)

[https://www.historiadobrasil.net/resumos/revolucao\\_paulista\\_1924.htm](https://www.historiadobrasil.net/resumos/revolucao_paulista_1924.htm) - acessado em 09/12/2017

Coluna da Morte - <http://anyflip.com/eyem/whsi/basic/51-100> Acessado dia 04/12/2017

Agua da Morte - <http://noticiasdapaz.com.br/nossa-historia/> - Paróquia Nossa Senhora da Paz - acesso em 02/09/2017

(<http://www.eparaguacu.sp.gov.br/noticia.asp?cod=3603> – acesso em 09/12/2017

Milagre de Nossa Senhora da Paz - <http://noticiasdapaz.com.br/nossa-historia/> - Paróquia Nossa Senhora da Paz - acesso em 02/09/2017

Bastos Silva, José Reynaldo. Contribuições da geologia para o desenvolvimento sustentável do turismo no Município da Estância Turística de Paraguaçu Paulista (SP) / José Reynaldo Bastos da Silva. -- Rio Claro: [s.n.], 2004



[https://repositorio.unesp.br/bitstream/handle/11449/92789/silva\\_jrb\\_me\\_rcla.pdf?sequence=1](https://repositorio.unesp.br/bitstream/handle/11449/92789/silva_jrb_me_rcla.pdf?sequence=1)

<http://www.i7noticias.com/paraguacu/noticia/29484/camara-aprova-projeto-que-declara-oficial-o-hino-do-municipio> - acesso em 28/11/2017

Mapa de acesso ao município - [www.eparaguacu.sp.gov.br](http://www.eparaguacu.sp.gov.br) - acesso em 15/12/17

Transporte aéreo (completar a bibliografia)

<http://www.estacoesferroviarias.com.br/p/paraguassu.htm> - acesso em 16/12/2017

<http://www.turismo.gov.br/legislacao/?p=82>

[http://turismo.gov.br/legislacao/wpcontent/uploads/2015/ANEXO II Mapas Turismo Brasileiro 2013.pdf](http://turismo.gov.br/legislacao/wpcontent/uploads/2015/ANEXO_II_Mapas_Turismo_Brasileiro_2013.pdf) acessado em 15/12/2017

<http://www.turismo.gov.br/ultimas-noticias/5405-munic%C3%ADpios-tur%C3%ADsticos-brasileiros-s%C3%A3o-agrupados-em-cinco-categorias.html> - acessado em 15/12/2017

[http://www.bibliotecas.sebrae.com.br/chronus/ARQUIVOS\\_CHRONUS/bds/bds.nsf/e6ab735ac11e71802d2e44cbce6d63f4/\\$File/SP\\_cadernodeatrativosturisticoscompleto.16.pdf.pdf](http://www.bibliotecas.sebrae.com.br/chronus/ARQUIVOS_CHRONUS/bds/bds.nsf/e6ab735ac11e71802d2e44cbce6d63f4/$File/SP_cadernodeatrativosturisticoscompleto.16.pdf.pdf)

Segunda residencia - DATAGEO-SP completar a bibliografia

Folias de Reis - <http://www.eparaguacu.sp.gov.br/noticia.asp?cod=2452> - acesso em 17/11/2017

Folias de Reis <http://www.i7noticias.com/paraguacu/noticia/27266/festas-de-santos-reis-agitaram-distritos-de-paraguacu-paulista-no-ultimo-fim-de-semana> - acesso em 17/11/2017

Folias de Reis - <http://www.i7noticias.com/paraguacu/noticia/23296/final-de-semana-tem-fofia-de-reis-em-paraguacu> - acesso em 17/11/2017

Folias de Reis - <http://w.redecity.com/?b=30387> - acesso em 17/11/2017

Folias de Reis - <http://www.paraguacity.com/?b=40314> - acesso em 17/11/2017

Acamamento Juvenil - <http://noticiasdapaz.com.br/6o-acampamento-juvenil-ficha-de-inscricao/> - acesso em 17/11/2017

Provapedestre <http://www.i7noticias.com/paraguacu/noticia/30158/paraguacu-realiza-27-prova-pedestre-jose-de-oliveira-melo> - acessado em 21/11/2017

Prova dos três tambores - <http://www.i7noticias.com/paraguacu/galeria-de-fotos/1/6230/1-provao-ouro-dos-tres-tambores-agita-o-rancho-tr> - acessado em 21/11/2017

Costela Tropeia - <http://www.i7noticias.com/paraguacu/galeria-de-fotos/1/6228/lions-clube-realiza-10-costela-tropeira> - acessado em 21/11/2017

Jantar Italiano - <http://www.assiscity.com/?b=68120> - acessado em 21/11/2017

Caminhada Sítio Vitorino, - <http://www.i7noticias.com/paraguacu/galeria-de-fotos/3/6273/5-caminhada-sitio-vitorino-aconteceu-no-ultimo-domingo> - acessado em 27/11/2017

<http://seminariodemusica.org/>

<http://www.i7noticias.com/paraguacu/galeria-de-fotos/1/6231/oab-realiza-torneio-de-pesca-no-pesqueiro-dona-maria>

<http://www.i7noticias.com/paraguacu/galeria-de-fotos/1/6286/1-torneio-de-poker-dos-amigos-e-sucesso->

Encontro dos Ex-paraguaçuenses da Colônia Japonesa - <http://www.i7noticias.com/paraguacu/galeria-de-fotos/11/6251/2-encontro-de-ex-paraguacuenses-da-colonia-japonesa-e-realizado-na-acepp> - acessado em 27/11/2017

<http://www.i7noticias.com/paraguacu/galeria-de-fotos/1/6333/1-torneio-de-pesca-solidaria-em-prol-da-santa-casa-no-pesqueiro-dona-maria>

<http://www.i7noticias.com/paraguacu/noticia/28294/-almoco-costela-no-fogo-de-chao-acontece-neste-domingo-em-paraguacu-paulista>

<http://www.i7noticias.com/paraguacu/noticia/27938/1-provao-ouro-dos-tres-tambores-acontece-neste-domingo-em-paraguacu-paulista>

<http://www.i7noticias.com/paraguacu/galeria-de-fotos/1/6525/1-churrasco-no-lions-clube-e-sucesso-de-publico>

<http://www.i7noticias.com/paraguacu/noticia/29032/2-almoco-sertanejo-e-leilao-de-gado-da-apae-acontecem-no-proximo-dia-20>

<http://www.tvparaguacu.com.br/noticia/500/14-festa-das-nacoes-da-2-igreja-presbiteriana-renovada-e-sucesso>

<http://www.assiscity.com/?b=73221>

<http://www.rotarydeparaguacupaulista.org.br/clube-galeria/6115>

[https://www.facebook.com/pg/pesqueirodmaria/photos/?ref=page\\_internal](https://www.facebook.com/pg/pesqueirodmaria/photos/?ref=page_internal) - acesso em 09/11/2017

<https://www.facebook.com/Pesqueiro-Esmeralda-764667500215624/?f=488124597900470> - acesso em 09/11/2017

<http://www.templodofutebol.com>

<http://www.i7noticias.com/paraguacu/noticia/6359/kartodromo-podera-ser-entregue-em-paraguacu-ainda-neste-ano>

<https://pt.foursquare.com/v/paragua%C3%A7u-t%C3%AAnis-clube/4e04f34a1850f16bf9d71281> - acesso em 15/11/2017

[https://www.facebook.com/pg/rotaryclubparaguacu/photos/?tab=album&album\\_id=725910544286532](https://www.facebook.com/pg/rotaryclubparaguacu/photos/?tab=album&album_id=725910544286532) - acesso em 15/11/2017

<http://www.e-clubhouse.org/sites/paraguacup/contact.php>

Atrativos tursitcos - [eparguacu.sp.gov.br](http://eparguacu.sp.gov.br) - acesso em 14/12/2017

Perfil do Turista [file:///C:/Users/TerritorioBrasil/Downloads/Res.Biosfera-PlanodeMarketing\\_Apresenta%C3%A7%C3%A3o.pdf](file:///C:/Users/TerritorioBrasil/Downloads/Res.Biosfera-PlanodeMarketing_Apresenta%C3%A7%C3%A3o.pdf)

Foto aérea Parque Aquático Benedito Benício - -  
<http://www.paraguacity.com/?b=3466>

CEA - <http://www.eparaguacu.sp.gov.br/noticia.asp?cod=5468>

Foto aérea Aquático Benedito Benício - -  
<https://www.facebook.com/fernandoluisbarroso.toledo>

Foto aerea balneario - <http://www.paraguacity.com/?b=3466>

Imagens trem - <http://www.eparaguacu.sp.gov.br/mariafumaca.asp>

(<http://www.estadao.com.br/noticias/geral,maria-fumaca-volta-a-levar-turista-em-paraguacu-paulista,1137488> – acesso em 07/12/2017.

[www.eparaguacu.sp.gov.br](http://www.eparaguacu.sp.gov.br) – acesso em 07/12/2017.

Descrição da Associação dos Japoneses - <http://www.bunkyo.org.br/pt-BR/quem-somos> acessado em 10/10/2017

Parque de Aventura - <http://www.paraquacity.com/?b=51890> acessado em 10/10/2017

Parque de Aventura - <http://www.agenciamatavirgem.com.br/paraguacu2013.php> acessado em 10/10/2017

=  
[https://www.facebook.com/search/str/expedi%C3%A7%C3%A3o+varpa/keywords\\_search](https://www.facebook.com/search/str/expedi%C3%A7%C3%A3o+varpa/keywords_search)  
<https://www.google.com.br/maps/place/FAZENDA+SUSI/@-22.5176509,-50.6150977,880a,35y,314.63h,39.16t/data=!3m1!1e3!4m5!3m4!1s0x0:0xa669991a7613d83c!8m2!3d-22.5131045!4d-50.6244528> Acessado em 15/12/2017

[www.portalterceiridade.org.br/dialogo\\_aberto/cidadania/especial0003.htm](http://www.portalterceiridade.org.br/dialogo_aberto/cidadania/especial0003.htm) - 18/12/2017

<http://www.brasil.gov.br/turismo/2016/09/terceira-idade-movimenta-o-turismo-nacional> acessado em 18/12/2017

Cartilha dos Idosos [http://www.turismo.gov.br/images/pdf/27\\_09\\_2016\\_cartilha\\_idoso.pdf](http://www.turismo.gov.br/images/pdf/27_09_2016_cartilha_idoso.pdf) - 14/12/2017

[https://repositorio.unesp.br/bitstream/handle/11449/92789/silva\\_jrb\\_me\\_rcla.pdf?sequence=1](https://repositorio.unesp.br/bitstream/handle/11449/92789/silva_jrb_me_rcla.pdf?sequence=1)

Gruta Toca da Onça - <http://www.quata.com.br/qt064.htm> - acessado em 10/10/2017

Gruta Toca da Onça - <http://www.quata.com.br/qt064.htm>

Paraquedismo - <http://www.skyradical.com.br/paulo-assis/Index.aspx>

Paraquedismo - <http://www.eparaguacu.sp.gov.br/noticia.asp?cod=1439>

[PerfildoTuristahttp://www.terrabrasilis.org.br/ecotecadigital/images/abook/pdf/2se  
m2015/setembro/Perfil%20do%20Ecoturista%20e%20do%20Turista%20de%20A  
ventura%20no%20Brasil%20%202010.pdf](http://www.terrabrasilis.org.br/ecotecadigital/images/abook/pdf/2se<br/>m2015/setembro/Perfil%20do%20Ecoturista%20e%20do%20Turista%20de%20A<br/>ventura%20no%20Brasil%20%202010.pdf)

PraiaGrandeLago[http://www.i7noticias.com/paraguacu/noticia/29550/balneario-  
grande-lago-a-opcao-gratuita-de-lazer-em-paraguacu](http://www.i7noticias.com/paraguacu/noticia/29550/balneario-<br/>grande-lago-a-opcao-gratuita-de-lazer-em-paraguacu)  
Horto Florestal - [http://iflorestal.sp.gov.br/areas-protegidas/estacoes-  
experimentais/paraguacu-paulista/](http://iflorestal.sp.gov.br/areas-protegidas/estacoes-<br/>experimentais/paraguacu-paulista/) - acessado em 10/02/2018

Horto Florestal - [http://wikimapia.org/8488880/pt/Esta%C3%A7%C3%A3o-  
Experimental-Jo%C3%A3o-Jos%C3%A9-Galhardo-mais-conhecida-como-Horto-  
Florestal-de-Paragua%C3%A7u-Paulista#/photo/363985](http://wikimapia.org/8488880/pt/Esta%C3%A7%C3%A3o-<br/>Experimental-Jo%C3%A3o-Jos%C3%A9-Galhardo-mais-conhecida-como-Horto-<br/>Florestal-de-Paragua%C3%A7u-Paulista#/photo/363985) - 10/02/2018



## PLANO DIRETOR MUNICIPAL DE TURISMO 2018

### ANEXOS



## PLANO DIRETOR MUNICIPAL DE TURISMO 2018

### CONSELHO MUNICIPAL DE TURISMO - COMTUR

## CERTIDÕES