

MEMORIAL DESCRITIVO


Bairro: JARDIM AEROPORTO
Município: ESTÂNCIA TURÍSTICA DE PARAGUAÇU PAULISTA
Estado: SÃO PAULO
Área: 55,65 ha
Perímetro: 3.994,04 m

DESCRIÇÃO DO PERÍMETRO

Inicia-se a descrição deste perímetro no ponto denominado **201**, de coordenadas, - E = 542.948,687 m e - N = 7.521.666,026 m, situado no cruzamento da Avenida Galdino com a Rua Wilson Fagundes Rodrigues; daí, segue pela rua Wilson Fagundes Rodrigues, com azimute de 284°43'15" e distância de 382,44 m, até o ponto **92** de coordenada - E = 542.578,797 m - N = 7.521.763,208 m, confrontando com o Jardim Alvora; daí deflete à direita e segue pela rua Prof. Maria A. Gobbi Alfredo, confrontando com a Fazenda Pontinhas, com azimute de 14°55'08" e distância de 284,90 m, até o ponto **93** de coordenada - E = 542.652,146 m - N = 7.522.038,508 m; deste, deflete à esquerda e segue acompanhando a rua Rotary Club, com azimute de 307°21'37" e distância de 495,40 m, até o ponto **94** de coordenada - E = 542.258,384 m - N = 7.522.339,129 m; segue com azimute de 263°37'04" e distância de 207,37 m, até o ponto **95** de coordenada - E = 542.052,299 m - N = 7.522.316,078 m; deste, segue acompanhando o centro de convergência com os seguintes azimutes e distâncias: azimute de 338°53'58" e distância de 267,16 m, até o ponto **96** de coordenada - E = 541.956,119 m - N = 7.522.565,328 m; azimute de 34°58'58" e distância de 175,20 m, até o ponto **97** de coordenada - E = 542.056,564 m - N = 7.522.708,871 m; azimute de 125°34'22" e distância de 299,03 m, até o ponto **98** de coordenada - E = 542.299,788 m - N = 7.522.534,914 m; azimute de 83°36'13" e distância de 364,41 m, até o ponto **99** de coordenada - E = 542.661,928 m - N = 7.522.575,511 m; azimute de 80°34'48" e distância de 315,15 m, até o ponto **100** de coordenada - E = 542.972,824 m - N = 7.522.627,091 m; azimute de 95°18'08" e distância de 37,30 m, até o ponto **101** de coordenada - E = 543.009,964 m - N = 7.522.623,644 m; azimute de 113°22'22" e distância de 55,59 m, até o ponto **102** de coordenada - E = 543.060,992 m - N = 7.522.601,592 m; azimute de 172°03'46" e distância de 181,94 m, até o ponto **103** de coordenada - E = 543.086,115 m - N = 7.522.421,399 m; deste, deflete à direita e segue confrontando com o Bairro Panambi, com os seguintes azimutes e distâncias: azimute de 226°19'40" e distância de 76,37 m, até o ponto **200** de coordenada - E = 543.030,877 m - N = 7.522.368,663 m; azimute de

210°33'47" e distância de 182,84 m, até o ponto **199** de coordenada - E = 542.937,906 m - N = 7.522.211,227 m; azimute de 193°48'51" e distância de 115,59 m, até o ponto **198** de coordenada - E = 542.910,307 m - N = 7.522.098,985 m; azimute de 103°50'08" e distância de 142,13 m, até o ponto **197** de coordenada - E = 543.048,318 m - N = 7.522.064,995 m; azimute de 193°31'23" e distância de 115,25 m, até o ponto **196** de coordenada - E = 543.021,369 m - N = 7.521.952,943 m; deste, segue confrontando com o Bairro "Centro", com azimute de 194°12'55" e distância de 295,98 m, até o ponto **201** de coordenada - E = 542.948,687 m - N = 7.521.666,026 m, início desta descrição.

Paraguacu Paulista – SP, 25 de outubro de 2017.



Resp. Técnico:
CREA:



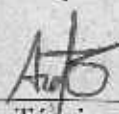
MEMORIAL DESCRITIVO

Bairro: JARDIM ALVORADA
Município: ESTÂNCIA TURÍSTICA DE PARAGUAÇU PAULISTA
Estado: SÃO PAULO
Área: 19,66 ha
Perímetro: 2.438,11 m

DESCRIÇÃO DO PERÍMETRO

Inicia-se a descrição deste perímetro no ponto denominado **202**, de coordenadas -E = 542.902,383 m e N = 7.521.483,240 m, situado no cruzamento da Avenida Galdino com a Avenida Paraguaçu; deste, segue a Avenida Paraguaçu, com azimute de $284^{\circ}27'12''$ e distância de 277,55 m, até o ponto **275** de coordenada - E = 542.633,614 m - N = 7.521.552,515 m, confrontando com a Vila Galdino; deste, segue agora pela Avenida Hissagy Marubayashi, com azimute de $284^{\circ}18'56''$ e distância de 749,47 m, até o ponto **276** de coordenada - E = 541.907,417 m - N = 7.521.737,828 m, confrontando com o Jardim Tênis Clube; deflete à direita e segue confrontando com a Fazenda Pontinhas com os seguintes azimutes e distâncias: azimute de $10^{\circ}19'48''$ e distância de 5,47 m, até o ponto **165** de coordenada - E = 541.908,397 m - N = 7.521.743,206 m; azimute de $13^{\circ}52'08''$ e distância de 188,50 m, até o ponto **166** de coordenada - E = 541.953,582 m - N = 7.521.926,215 m; azimute de $104^{\circ}36'46''$ e distância de 646,12 m, até o ponto **92** de coordenada - E = 542.578,797 m - N = 7.521.763,208 m; deste, segue pela Rua Wilson Fagundes Rodrigues com azimute de $104^{\circ}43'15''$ e distância de 382,44 m, até o ponto **201** de coordenada - E = 542.948,687 m - N = 7.521.666,026 m, confrontando com o Jardim Aeroporto; deflete à direita e segue a Avenida Galdino com azimute de $194^{\circ}12'55''$ e distância de 188,56 m, até o ponto **202** de coordenada - E = 542.902,383 m - N = 7.521.483,240 m, início desta descrição, confrontando neste trecho com o Bairro (Centro).

Paraguaçu Paulista – SP, 25 de outubro de 2017.



Resp. Técnico:
CREA:



MEMORIAL DESCRITIVO

Bairro: JARDIM AMÉRICA
Município: ESTÂNCIA TURÍSTICA DE PARAGUAÇU PAULISTA
Estado: SÃO PAULO
Área: 22,76 ha
Perímetro: 2.195,09 m


DESCRIÇÃO DO PERÍMETRO

Inicia-se a descrição deste perímetro no ponto denominado **267**, de coordenadas -E = 542.558,285 m e N = 7.521.279,221 m, situado no cruzamento da Rua Carlos Chaga com a Rua Pedro Ambrósio; daí, segue a Rua Pedro Ambrósio com azimute de $194^{\circ}48'12''$ e distância de 352,03 m, até o ponto **266** de coordenada - E = 542.468,340 m - N = 7.520.938,871 m, confrontando com a Vila Galdino; deste, continua pela Rua Pedro Ambrósio com azimute de $193^{\circ}41'16''$ e distância de 28,23 m, até o ponto **265** de coordenada - E = 542.461,659 m - N = 7.520.911,439 m; com azimute de $201^{\circ}48'07''$ e distância de 5,35 m, até o ponto **264** de coordenada - E = 542.459,671 m - N = 7.520.906,470 m; com azimute de $226^{\circ}30'27''$ e distância de 8,91 m, até o ponto **263** de coordenada - E = 542.453,211 m - N = 7.520.900,341 m; daí, deflete à direita e segue pela Rua José Lino de Paiva, com azimute de $263^{\circ}23'21''$ e distância de 573,80 m, até o ponto **152** de coordenada - E = 541.883,230 m - N = 7.520.834,282 m, confrontando do ponto 266 ao ponto 152 com o Bairro Jardim Bela Vista; deste, segue pela margem da Rodovia SP-284, com os seguintes azimutes e distâncias: com azimute de $292^{\circ}05'32''$ e distância de 10,68 m, até o ponto **153** de coordenada - E = 541.873,330 m - N = 7.520.838,300 m; com azimute de $261^{\circ}44'26''$ e distância de 13,16 m, até o ponto **154** de coordenada - E = 541.860,310 m - N = 7.520.836,410 m; com azimute de $342^{\circ}37'40''$ e distância de 3,75 m, até o ponto **155** de coordenada - E = 541.859,190 m - N = 7.520.839,990 m; com azimute de $47^{\circ}41'11''$ e distância de 12,52 m, até o ponto **156** de coordenada - E = 541.868,450 m - N = 7.520.848,420 m; com azimute de $27^{\circ}02'36''$ e distância de 9,11 m, até o ponto **157** de coordenada - E = 541.872,590 m - N = 7.520.856,530 m; com azimute de $358^{\circ}28'32''$ e distância de 12,40 m, até o ponto **158** de coordenada - E = 541.872,260 m - N = 7.520.868,930 m; com azimute de $340^{\circ}30'03''$ e distância de 313,95 m, até o ponto **159** de coordenada - E = 541.767,465 m - N = 7.521.164,878 m; deflete à direita e segue pela Avenida Getúlio Vargas, com os seguintes azimutes e distâncias: azimute de $85^{\circ}59'45''$ e distância de 63,24 m, até o ponto **274** de coordenada - E = 541.830,548 m - N = 7.521.169,294 m; azimute de $92^{\circ}31'57''$ e distância de 75,96 m, até o ponto **273** de coordenada - E = 541.906,435 m -

75
E L
cd

N= 7.521.165,937 m; azimute de $83^{\circ}20'26''$ e distância de 333,56 m, até o ponto 272 de coordenada - E = 542.237,749 m - N = 7.521.204,620 m; azimute de $84^{\circ}10'20''$ e distância de 219,85 m, até o ponto 271 de coordenada - E = 542.456,464 m - N = 7.521.226,944 m; azimute de $77^{\circ}00'06''$ e distância de 7,08 m, até o ponto 270 de coordenada - E = 542.463,360 m - N = 7.521.228,535 m; deflete à esquerda e segue a Rua Presidente Juscelino, com azimute de $25^{\circ}13'46''$ e distância de 6,66 m, até o ponto 269 de coordenada - E = 542.466,200 m - N = 7.521.234,563 m; com azimute de $13^{\circ}41'49''$ e distância de 65,94 m, até o ponto 268 de coordenada - E = 542.481,814 m - N = 7.521.298,631 m; daí, deflete à direita e segue a Rua Carlos Chagas, com azimute de $104^{\circ}14'31''$ e distância de 78,90 m, até o ponto 267 de coordenada - E = 542.558,285 m - N = 7.521.279,221 m, início desta descrição, confrontando do ponto 159 ao ponto 267, com o Bairro Jardim Tênis Clube.

Paraguaçu Paulista – SP, 25 de outubro de 2017.



Resp. Técnico:
CREA:



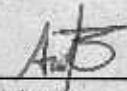
MEMORIAL DESCRITIVO

Bairro: JARDIM BELA VISTA
Município: ESTÂNCIA TURÍSTICA DE PARAGUAÇU PAULISTA
Estado: SÃO PAULO
Área: 45,06 ha
Perímetro: 3.128,26 m

DESCRIÇÃO DO PERÍMETRO

Inicia-se a descrição deste perímetro no ponto denominado **261**, de coordenadas -E = 542.652,494 m e N = 7.520.504,202 m, situado na Avenida Galdino com a Rua Vereador João Karan Sfair; deste, segue a Avenida Vereador João Karan Sfair com azimute de $285^{\circ}28'51''$ e distância de 116,59 m, até o ponto **260** de coordenada - E = 542.540,131 m - N = 7.520.535,323 m; deflete à esquerda e segue pela Rua Francisco Gonçalves, com azimute de $207^{\circ}48'48''$ e distância de 734,69 m, até o ponto **150** de coordenada - E = 542.197,328 m - N = 7.519.885,508 m, confrontando do ponto 261 ao ponto 150 com o Bairro Vila Nova; daí, deflete à direita e segue pela margem da Rodovia SP-284, com os seguintes azimutes e distâncias: azimute de $341^{\circ}44'39''$ e distância de 935,30 m, até o ponto **151** de coordenada - E = 541.904,336 m - N = 7.520.773,734 m; azimute de $340^{\circ}46'56''$ e distância de 64,12 m, até o ponto **152** de coordenada - E = 541.883,230 m - N = 7.520.834,282 m; deflete à direita e segue acompanhando a Rua Jose Lino de Paiva, com azimute de $83^{\circ}23'21''$ e distância de 573,80 m, até o ponto **263** de coordenada - E = 542.453,211 m - N = 7.520.900,341 m; deflete à esquerda e segue a Rua Pedro Ambrozio, com os seguintes azimutes e distâncias: azimute de $46^{\circ}30'27''$ e distância de 8,91 m, até o ponto **264** de coordenada - E = 542.459,671 m - N = 7.520.906,470 m; azimute de $21^{\circ}48'07''$ e distância de 5,35 m, até o ponto **265** de coordenada - E = 542.461,659 m - N = 7.520.911,439 m; azimute de $13^{\circ}41'16''$ e distância de 28,23 m, até o ponto **266** de coordenada - E = 542.468,340 m - N = 7.520.938,871 m, confrontando do ponto 152 ao ponto 266 com o Bairro Jardim América; daí, deflete à direita e segue a Av. Dr. Arthur Ebel, com azimute de $104^{\circ}24'47''$ e distância de 286,12 m, até o ponto **262** de coordenada - E = 542.745,451 m - N = 7.520.867,654 m, confrontando neste trecho com a Vila Galdino; deste, via à direita e segue a Avenida Galdino, confrontando com o Bairro Jardim Paulista, com azimute de $194^{\circ}20'47''$ e distância de 375,15 m, até o ponto **261** de coordenada - E = 542.652,494 m - N = 7.520.504,202 m, início desta descrição.

Paraguaçu Paulista – SP, 25 de outubro de 2017.



Resp. Técnico:
CREA: /



MEMORIAL DESCRITIVO

Bairro: JARDIM DAS OLIVEIRAS
Município: ESTÂNCIA TURÍSTICA DE PARAGUAÇU PAULISTA
Estado: SÃO PAULO
Área: 38,66 ha
Perímetro: 3.522,53 m


DESCRIÇÃO DO PERÍMETRO

Inicia-se a descrição deste perímetro no ponto denominado **211**, de coordenadas -E = 543.368,744 m e N = 7.519.571,054 m, situado na Avenida Sete de Setembro, com a Avenida Nicanor Pereira; daí, segue pela Avenida Nicanor Pereira, com azimute de $106^{\circ}39'24''$ e distância de 255,73 m, até o ponto **212** de coordenada - E = 543.613,740 m - N = 7.519.497,754 m; deflete à esquerda e segue pela Rua Rodolfo Casa Nova, com azimute de $13^{\circ}42'25''$ e distância de 253,12 m, até o ponto **213** de coordenada - E = 543.673,720 m - N = 7.519.743,670 m, confrontando do ponto 211 ao ponto 213, com o Bairro Vila Athaide; deflete à direita e segue pela Rua Manoel Azoia, com azimute de $89^{\circ}30'16''$ e distância de 159,53 m, até o ponto **224** de coordenada - E = 543.833,248 m - N = 7.519.745,049 m; deflete à direita e segue pela Avenida Hugo Cimonetti, com azimute de $194^{\circ}29'10''$ e distância de 104,67 m, até o ponto **225** de coordenada - E = 543.807,066 m - N = 7.519.643,709 m; deflete à esquerda e segue pela Avenida José Cação, com azimute de $90^{\circ}58'08''$ e distância de 56,19 m, até o ponto **226** de coordenada - E = 543.863,247 m - N = 7.519.642,759 m, confrontando do ponto 213 ao ponto 226, com a Vila Marim; deflete à direita e segue pela Rua Figueira, com azimute de $193^{\circ}32'24''$ e distância de 352,54 m, até o ponto **227** de coordenada - E = 543.780,710 m - N = 7.519.300,020 m; deflete à esquerda e segue pela Rua Aroeira, com azimute de $115^{\circ}20'40''$ e distância de 236,66 m, até o ponto **114** de coordenada - E = 543.994,594 m - N = 7.519.198,714 m, confrontando do ponto 226 ao ponto 114, com o Conjunto Habitacional Mario Covas; deflete à direita e pela Rua Said Mohamed El Rafih com azimute de $203^{\circ}10'28''$ e distância de 166,05 m, até o ponto **115** de coordenada - E = 543.929,249 m - N = 7.519.046,063 m; deflete à direita e segue pela Rua Anibal Marques, com azimute de $278^{\circ}55'58''$ e distância de 369,14 m, até o ponto **228** de coordenada - E = 543.564,586 m - N = 7.519.103,382 m; daí, vira à esquerda e segue com azimute de $191^{\circ}16'34''$ e distância de 271,44 m, até o ponto **229** de coordenada - E = 543.511,510 m - N = 7.518.837,185 m, confrontando do ponto 115 ao ponto 229, com o Conjunto Habitacional Aldo M. Paes Leme; deflete à direita e segue com azimute de $273^{\circ}00'36''$ e distância de 209,49 m, até o ponto **232** de coordenada - E

15
e f

= 543.302,309 m - N = 7.518.848,186 m; deflete à esquerda e segue com azimute de 193°00'10" e distância de 111,69 m, até o ponto **54** de coordenada - E = 543.277,179 m - N = 7.518.739,357 m; deflete à direita e segue com azimute de 281°35'08" e distância de 105,98 m, até o ponto **55** de coordenada - E = 543.173,359 m - N = 7.518.760,641 m, deflete à esquerda e segue com azimute de 194°41'43" e distância de 12,87 m, até o ponto **233** de coordenada - E = 543.170,094 m - N = 7.518.748,191 m; deflete à direita e segue com azimute de 282°31'11" e distância de 10,67 m, até o ponto **234** de coordenada - E = 543.159,682 m - N = 7.518.750,503 m, situado na Avenida Sete de Setembro; daí, segue a Avenida Sete de Setembro, com azimute de 14°21'08" e distância de 247,38 m, até o ponto **241** de coordenada - E = 543.221,004 m - N = 7.518.990,166 m, confrontando com o Bairro Jardim José Machado de Campos; deste, continua pela Avenida Sete de Setembro, com azimute de 14°16'17" e distância de 422,74 m, até o ponto **242** de coordenada - E = 543.325,217 m - N = 7.519.399,863 m, confrontando com o Bairro Jardim Murilo Macedo; segue com azimute de 14°08'32" e distância de 139,44 m, até o ponto **243** de coordenada - E = 543.359,286 m - N = 7.519.535,074 m, confrontando com a Vila Francisco Roberto; deste, segue com azimute de 14°43'40" e distância de 37,20 m, até o ponto **211** de coordenada - E = 543.368,744 m - N = 7.519.571,054 m, início desta descrição, confrontando neste trecho com o Bairro Vila Gamon.

Paraguaçu Paulista – SP, 25 de outubro de 2017.



Resp. Técnico:
CREA:



MEMORIAL DESCRITIVO

Bairro: JARDIM DAS OLIVEIRAS "B"
Município: ESTÂNCIA TURÍSTICA DE PARAGUAÇU PAULISTA
Estado: SÃO PAULO
Área: 4,08 ha
Perímetro: 1.142,93 m


DESCRIÇÃO DO PERÍMETRO

Inicia-se a descrição deste perímetro no ponto denominado **175**, de coordenadas - E = 544.116,992 m e N = 7.519.854,578 m, situado na Rua José Bonifácio, com Linha Férrea (margem esquerda); deste, segue acompanhando a Ferrovia, sentido a cidade de Assis-SP, com azimute de 164°05'44" e distância de 116,72 m, até o ponto **45** de coordenada - E = 544.148,978 m - N = 7.519.742,324 m, confrontando com o Bairro Barra Funda; deste, continua pela Ferrovia, sentido a cidade de Assis-SP, com os seguintes azimutes e distâncias: azimute de 161°53'17" e distância de 186,97 m, até o ponto **46** de coordenada - E = 544.207,101 m - N = 7.519.564,619 m; azimute de 165°52'42" e distância de 53,40 m, até o ponto **47** de coordenada - E = 544.220,130 m - N = 7.519.512,828 m; azimute de 180°53'36" e distância de 65,79 m, até o ponto **48** de coordenada - E = 544.219,105 m - N = 7.519.447,049 m; azimute de 187°46'20" e distância de 47,49 m, até o ponto **49** de coordenada - E = 544.212,682 m - N = 7.519.399,994 m; azimute de 195°06'14" e distância de 67,04 m, até o ponto **50** de coordenada - E = 544.195,215 m - N = 7.519.335,274 m; daí, deflete à direita e segue em linha reta até encontrar a Rua Said Mohamed El Rafih, com azimute de 296°32'46" e distância de 138,83 m, até o ponto **113** de coordenada - E = 544.071,024 m - N = 7.519.397,318 m; deflete à direita e segue a Rua Said Mohamed El Rafih, com os seguintes azimutes e distâncias: azimute de 21°46'55" e distância de 34,65 m, até o ponto **277** de coordenada - E = 544.083,884 m - N = 7.519.429,499 m; azimute de 17°38'32" e distância de 28,50 m, até o ponto **278** de coordenada - E = 544.092,522 m - N = 7.519.456,663 m; azimute de 13°33'11" e distância de 24,99 m, até o ponto **279** de coordenada - E = 544.098,378 m - N = 7.519.480,956 m; azimute de 5°05'45" e distância de 40,29 m, até o ponto **280** de coordenada - E = 544.101,957 m - N = 7.519.521,086 m; azimute de 1°31'32" e distância de 123,94 m, até o ponto **281** de coordenada - E = 544.105,257 m - N = 7.519.644,986 m, confrontando do ponto 113 ao ponto 281, com o Conjunto Habitacional Mario

18
EJ

Covas; deste, segue pela Rua João Vicente de Campos, com azimute de $0^{\circ}36'15''$ e distância de 202,17 m, até o ponto 176 de coordenada - E = 544.107,389 m - N = 7.519.847,146 m, confrontando com a Vila Marim; deflete à direita e segue pela Rua José Bonifácio, com azimute de $52^{\circ}15'55''$ e distância de 12,14 m, até o ponto 175 de coordenada - E = 544.116,992 m - N = 7.519.854,578 m, início desta descrição.

Paraguaçu Paulista – SP, 25 de outubro de 2017.



Resp. Técnico:
CREA




MEMORIAL DESCRITIVO

Bairro: JARDIM JOSÉ MACHADO DE CAMPOS FILHO
Município: ESTÂNCIA TURÍSTICA DE PARAGUAÇU PAULISTA
Estado: SÃO PAULO
Área: 7,26 ha
Perímetro: 1.103,32 m

DESCRIÇÃO DO PERÍMETRO

Inicia-se a descrição deste perímetro no ponto denominado **241**, de coordenadas -E = 543.221,004 m e N = 7.518.990,166 m, situado na Rua Alzira Lage Cambraia, com a Avenida Sete de Setembro; deste, segue a Avenida Sete e Setembro, com azimute de 194°21'08" e distância de 247,38 m, até o ponto **234** de coordenada - E = 543.159,682 m - N = 7.518.750,503 m, confrontando com o Bairro Jardim das Oliveiras; deflete à direita e segue a Rua Milton Bazzo, com azimute de 282°35'48" e distância de 249,15 m, até o ponto **235** de coordenada - E = 542.916,527 m - N = 7.518.804,840 m, confrontando com o Conjunto Habitacional Antônio Pertinhez; deflete à direita e segue a Rua Ceará, confrontando ainda com o Conjunto Habitacional Antônio Pertinhez, com azimute de 1°30'32" e distância de 5,01 m, até o ponto **236** de coordenada - E = 542.916,659 m - N = 7.518.809,843 m; deste, continua pela Rua Ceara, com azimute de 1°30'35" e distância de 7,95 m, até o ponto **237** de coordenada - E = 542.916,869 m - N = 7.518.817,788 m; com azimute de 12°09'27" e distância de 79,73 m, até o ponto **238** de coordenada - E = 542.933,661 m - N = 7.518.895,734 m; deflete à esquerda e segue a Rua Prof. Saturnino G. da Cruz, com azimute de 299°04'59" e distância de 55,28 m, até o ponto **239** de coordenada - E = 542.885,353 m - N = 7.518.922,603 m; deflete à direita e segue pela Rua Antônio Augusto Araújo, com azimute de 14°45'49" e distância de 151,47 m, até o ponto **240** de coordenada - E = 542.923,951 m - N = 7.519.069,069 m; deflete à direita e segue a Rua Alzira Lage Cambraia, com azimute de 104°52'31" e distância de 307,35 m, até o ponto **241** de coordenada - E = 543.221,004 m - N = 7.518.990,166 m, início desta descrição, confrontando desde o ponto 236 até o ponto 241, com o Bairro Jardim Murilo Macedo.

Paraguaçu Paulista – SP, 25 de outubro de 2017.



Resp. Técnico:
CREA:



MEMORIAL DESCRITIVO

Bairro: JARDIM MURILO MACEDO
Município: ESTÂNCIA TURÍSTICA DE PARAGUAÇU PAULISTA
Estado: SÃO PAULO
Área: 26,79 ha
Perímetro: 2.468,43 m

DESCRIÇÃO DO PERÍMETRO

Inicia-se a descrição deste perímetro no ponto denominado 242, de coordenadas -E = 543.325,217 m e N = 7.519.399,863 m, situado na Rua Paraíba, com a Avenida sete de Setembro; deste, segue pela Avenida Sete de Setembro, com azimute de $194^{\circ}16'17''$ e distância de 422,74 m, até o ponto 241 de coordenada - E = 543.221,004 m - N = 7.518.990,166 m, confrontando com o Bairro Jardim das Oliveiras; deflete à direita e segue pela Rua Alzira Lage Cambraia, com azimute de $284^{\circ}52'31''$ e distância de 307,35 m, até o ponto 240 de coordenada - E = 542.923,951 m - N = 7.519.069,069 m; deflete à esquerda e segue a Rua Antônio Augusto Araújo, com azimute de $194^{\circ}45'49''$ e distância de 151,47 m, até o ponto 239 de coordenada - E = 542.885,353 m - N = 7.518.922,603 m; deflete à esquerda e segue a Rua Professor Saturnino G. da Cruz, com azimute de $119^{\circ}04'59''$ e distância de 55,28 m, até o ponto 238 de coordenada - E = 542.933,661 m - N = 7.518.895,734 m; deflete à direita e segue a Rua Ceara, com azimute de $192^{\circ}09'27''$ e distância de 79,73 m, até o ponto 237 de coordenada - E = 542.916,869 m - N = 7.518.817,788 m; com azimute de $181^{\circ}30'35''$ e distância de 7,95 m, até o ponto 236 de coordenada - E = 542.916,659 m - N = 7.518.809,843 m, confrontando do ponto 241 ao ponto 236 com o Bairro Jardim Machado de Campos; deste, deflete à direita e segue a Rua João Lopes, com azimute de $282^{\circ}08'15''$ e distância de 352,48 m, até o ponto 135 de coordenada - E = 542.572,059 m - N = 7.518.883,956 m, confrontando neste trecho com o Conjunto Habitacional Antônio Pertinhez; deflete à direita e segue pela faixa de Domínio do DER, com os seguintes azimutes e distâncias: azimute de $19^{\circ}23'18''$ e distância de 61,47 m, até o ponto 136 de coordenada - E = 542.592,465 m - N = 7.518.941,939 m; azimute de $11^{\circ}22'00''$ e distância de 85,89 m, até o ponto 137 de coordenada - E = 542.609,393 m - N = 7.519.026,145 m; deflete à direita e a Rua Conceição do Monte Alegre, com os seguintes azimutes e distâncias: azimute de $103^{\circ}08'01''$ e distância de 4,52 m, até o ponto 246 de coordenada - E = 542.613,798 m - N = 7.519.025,117 m; azimute de $26^{\circ}49'21''$ e distância de 415,68 m, até o ponto 245 de coordenada - E = 542.801,363 m - N = 7.519.396,071 m, confrontando com o Bairro Vila Nova; deste, deflete à direita e segue a Rua Paraíba, com azimute de $89^{\circ}35'07''$ e distância de 523,87 m, até o ponto 242 de

AS
LE
J

coordenada - E = 543.325,217 m - N = 7.519.399,863 m, início desta descrição, confrontando com a Vila Francisco Roberto.

Paraguaçu Paulista – SP, 25 de outubro de 2017.



Resp. Técnico:
CREA:



MEMORIAL DESCRITIVO

Bairro: JARDIM PANAMBI
Município: ESTÂNCIA TURÍSTICA DE PARAGUAÇU PAULISTA
Estado: SÃO PAULO
Área: 51,41 ha
Perímetro: 3.267,12 m

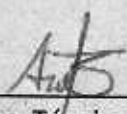
DESCRIÇÃO DO PERÍMETRO

Inicia-se a descrição deste perímetro no ponto **196**, de coordenadas E = 543.021,369 m e N = 7.521.952,943 m, situado no cruzamento da Avenida Galdino com a Avenida Aeroporto; deste, segue pela Avenida Aeroporto, confrontando com o Bairro Jardim Aeroporto, com os seguintes azimutes e distâncias: azimute de 13°31'23" e distância de 115,25 m, segue até o ponto **197** de coordenada - E = 543.048,318 m - N = 7.522.064,995 m; azimute de 283°50'08" e distância de 142,13 m, segue até o ponto **198** de coordenada - E = 542.910,307 m - N = 7.522.098,985 m; azimute de 13°48'51" e distância de 115,59 m, segue até o ponto **199** de coordenada - E = 542.937,906 m - N = 7.522.211,227 m; azimute de 30°33'47" e distância de 182,84 m, segue até o ponto **200** de coordenada - E = 543.030,877 m - N = 7.522.368,663 m; azimute de 46°19'40" e distância de 76,37 m, segue até o ponto **103** de coordenada - E = 543.086,115 m - N = 7.522.421,399 m; deste, segue com azimute de 45°49'59" e distância de 96,13 m, segue até o ponto **104** de coordenada - E = 543.155,068 m - N = 7.522.488,376 m, situado na Avenida Galdino; deste, segue a Avenida Galdino, com azimute de 14°55'49" e distância de 58,56 m, segue até o ponto **105** de coordenada - E = 543.170,155 m - N = 7.522.544,956 m; deflete à direita e segue pela Rua Célio D. Pacheco, com azimute de 80°38'08" e distância de 150,79 m, segue até o ponto **106** de coordenada - E = 543.318,936 m - N = 7.522.569,492 m; deflete à direita, e segue pela rua Almeida Porto, com azimute de 145°58'26" e distância de 182,71 m, segue até o ponto **107** de coordenada - E = 543.421,177 m - N = 7.522.418,063 m; deste, deflete à esquerda e segue com azimute de 53°39'38" e distância de 132,85 m, segue até o ponto **108** de coordenada - E = 543.528,193 m - N = 7.522.496,788 m, situado na Faixa de domínio da Ferrovia; deste, segue pela Faixa de domínio da Ferrovia, sentido Assis-SP, com azimute de 143°27'51" e distância de 281,73 m, segue até o ponto **109** de coordenada - E = 543.695,916 m - N = 7.522.270,419 m; deste, continua pela faixa de domínio da linha férrea, confrontando com o Bairro Vila Prianti, com os seguintes azimutes e distâncias:

16
e

azimute de $143^{\circ}34'53''$ e distância de 505,25 m, segue até o ponto **190** de coordenada - E = 543.995,870 m - N = 7.521.863,846 m; azimute de $156^{\circ}15'02''$ e distância de 79,25 m, segue até o ponto **189** de coordenada - E = 544.027,789 m - N = 7.521.791,303 m; azimute de $166^{\circ}26'26''$ e distância de 71,68 m, segue até o ponto **188** de coordenada - E = 544.044,594 m - N = 7.521.721,624 m, situado na rua Tiradentes; deflete à direita e segue acompanhando a Rua Tiradentes, com os seguintes azimutes e distâncias: azimute de $258^{\circ}57'34''$ e distância de 8,31 m, segue até o ponto **277** de coordenada - E = 544.036,439 m - N = 7.521.720,032 m; azimute de $284^{\circ}53'49''$ e distância de 202,90 m, segue até o ponto **194** de coordenada - E = 543.840,358 m - N = 7.521.772,195 m; daí, deflete à esquerda e segue pela rua XV de Novembro segue com azimute de $194^{\circ}32'31''$ e distância de 26,63 m, segue até o ponto **195** de coordenada - E = 543.833,671 m - N = 7.521.746,414 m; deflete à direita e segue acompanhando a Rua Tiradentes com azimute de $284^{\circ}15'55''$ e distância de 838,15 m, segue até o ponto **196** de coordenada - E = 543.021,369 m - N = 7.521.952,943 m, início desta descrição, confrontando do ponto 188, 277, 195, 195 até o ponto 196 com o Bairro (Centro).

Paraguaçu Paulista – SP, 25 de outubro de 2017.



Resp. Técnico:
CREA:




MEMORIAL DESCRITIVO

Bairro: JARDIM PAULISTA
Município: ESTÂNCIA TURÍSTICA DE PARAGUAÇU PAULISTA
Estado: SÃO PAULO
Área: 41,58 ha
Perímetro: 2.620,23 m

DESCRIÇÃO DO PERÍMETRO

Inicia-se a descrição deste perímetro no ponto denominado **204**, de coordenadas -E = 543.465,767 m e N = 7.521.049,754 m, situado no cruzamento da Rua Prefeito Jayme Monteiro com a Avenida Siqueira Campos; deste, segue pela Avenida Siqueira Campos com azimute de 207°19'54" e distância de 171,48 m, até o ponto **205** de coordenada - E = 543.387,033 m - N = 7.520.897,416 m, confrontando com o Bairro(Centro); deste, continua pela Avenida Siqueira Campos com azimute de 208°00'46" e distância de 589,04 m, até o ponto **206** de coordenada - E = 543.110,380 m - N = 7.520.377,385 m, confrontando com a Vila Afini; desllete à direita e segue a Rua Vereador João karan Sfair, com azimute de 285°28'51" e distância de 475,12 m, até o ponto **261** de coordenada - E = 542.652,494 m - N = 7.520.504,202 m, confrontando com o Bairro Vila Nova; deste, desllete à direita e segue a Avenida Galdino com azimute de 14°20'47" e distância de 375,15 m, até o ponto **262** de coordenada - E = 542.745,451 m - N = 7.520.867,654 m, confrontando com o Bairro Jardim Bela Vista; deste, continua pela Avenida Galdino com azimute de 14°13'32" e distância de 355,94 m, até o ponto **203** de coordenada - E = 542.832,921 m - N = 7.521.212,684 m, confrontando com Vila Galdino; deste, vira à direita e segue pela Rua Prefeito Jayme Monteiro, com azimute de 104°26'15" e distância de 653,48 m, até o ponto **204** de coordenada - E = 543.465,767 m - N = 7.521.049,754 m, início desta descrição, confrontando neste trecho com o Bairro (Centro).

Paraguaçu Paulista – SP, 25 de outubro de 2017.



Resp. Técnico:
CREA:



MEMORIAL DESCRITIVO


Bairro: JARDIM TENIS CLUBE
Município: ESTÂNCIA TURÍSTICA DE PARAGUAÇU PAULISTA
Estado: SÃO PAULO
Área: 26,12 ha
Perímetro: 4.453,07m

DESCRIÇÃO DO PERÍMETRO

Inicia-se a descrição deste perímetro no ponto denominado **275**, de coordenadas, - E = 542.633,614 m e - N = 7.521.552,515 m, situado na Avenida Hissagy Marubayashi com a Rua Pedro Ambrósio; daí, segue acompanhando a Rua Pedro Ambrósio, confrontando com o Bairro Vila Galdino, com azimute de $195^{\circ}24'36''$ e distância de 283,49 m, até o ponto **267** de coordenada - E = 542.558,285 m - N = 7.521.279,221 m; deflete à direita e segue pela Rua Carlos Chagas, com azimute de $284^{\circ}14'31''$ e distância de 78,90 m, até o ponto **268** de coordenada - E = 542.481,814 m - N = 7.521.298,631 m; deflete à esquerda e segue pela Rua Presidente Juscelino, com os seguintes azimutes e distâncias: azimute de $193^{\circ}41'49''$ e distância de 65,94 m, até o ponto **269** de coordenada - E = 542.466,200 m - N = 7.521.234,563 m; azimute de $205^{\circ}13'46''$ e distância de 6,66 m, até o ponto **270** de coordenada - E = 542.463,360 m - N = 7.521.228,535 m; deste, deflete à direita e segue pela Avenida Getúlio Vargas, com os seguintes azimutes e distâncias: azimute de $257^{\circ}00'06''$ e distância de 7,08 m, até o ponto **271** de coordenada - E = 542.456,464 m - N = 7.521.226,944 m; azimute de $264^{\circ}10'20''$ e distância de 219,85 m, até o ponto **272** de coordenada - E = 542.237,749 m - N = 7.521.204,620 m; azimute de $263^{\circ}20'26''$ e distância de 333,56 m, até o ponto **273** de coordenada - E = 541.906,435 m - N = 7.521.165,937 m; azimute de $272^{\circ}31'57''$ e distância de 75,96 m, até o ponto **274** de coordenada - E = 541.830,548 m - N = 7.521.169,294 m; azimute de $265^{\circ}59'45''$ e distância de 63,24 m, até o ponto **159** de coordenada - E = 541.767,465 m - N = 7.521.164,878 m, situado na Faixa de Domínio da Rodovia SP-284, confrontando desde o ponto 270, 271, 272, 273, 274 e 159 com o Bairro Jardim América; deste, deflete à direita e segue pela Faixa de Domínio da Rodovia SP-284, com azimute de $338^{\circ}05'12''$ e distância de 291,34 m, até o ponto **160** de coordenada - E = 541.658,733 m - N = 7.521.435,173 m; daí, deflete à direita e segue confrontando com a Fazenda Pontinhas, com os seguintes azimutes e distâncias: azimute de $91^{\circ}29'29''$ e distância de 624,62 m, até o ponto **161** de

coordenada - E = 542.283,138 m - N = 7.521.418,915 m; azimute de $1^{\circ}12'00''$ e distância de 213,64 m, até o ponto **162** de coordenada - E = 542.287,612 m - N = 7.521.632,508 m, situado na Avenida Hissagy Marubayashi; daí, deflete à esquerda e segue a Avenida Hissagy Marubayashi, com azimute de $284^{\circ}19'09''$ e distância de 907,67 m, até o ponto **163** de coordenada - E = 541.408,143 m - N = 7.521.856,997 m; deste, deflete à direita e segue cruzando a Avenida Hissagy Marubayashi, com azimute de $14^{\circ}20'18''$ e distância de 13,34 m, até o ponto **164** de coordenada - E = 541.411,446 m - N = 7.521.869,919 m; deste, deflete à direita e segue confrontando com a Fazenda Pontinhas, com azimute de $104^{\circ}18'16''$ e distância de 512,85 m, até o ponto **165** de coordenada - E = 541.908,397 m - N = 7.521.743,206 m; daí, deflete à direita e segue confrontando com o Bairro Jardim Alvorada com os seguintes azimutes e distâncias: azimute de $190^{\circ}19'48''$ e distância de 5,47 m, até o ponto **276** de coordenada - E = 541.907,417 m - N = 7.521.737,828 m; azimute de $104^{\circ}18'56''$ e distância de 749,47 m, até o ponto **275** de coordenada - E = 542.633,614 m - N = 7.521.552,515 m, início desta descrição.

Paraguaçu Paulista - SP, 25 de outubro de 2017.



Resp. Técnico:
CREA:




MEMORIAL DESCRITIVO

Bairro: PARQUE DAS ACACIAS
Município: ESTÂNCIA TURÍSTICA DE PARAGUAÇU PAULISTA
Estado: SÃO PAULO
Área: 6,01 ha
Perímetro: 1.160,96 m

DESCRIÇÃO DO PERÍMETRO

Inicia-se a descrição deste perímetro no ponto denominado 178, de coordenadas -E = 544.003,831 m e N = 7.520.183,646 m, situado na Rua Prefeito José Deliberador com a Rua Esportista Joaquim Leite; daí, segue pela Rua Esportista Joaquim Leite (Margem da Linha Férrea), com azimute de $162^{\circ}04'16''$ e distância de 253,15 m, até o ponto 177 de coordenada - E = 544.081,759 m - N = 7.519.942,791 m; deflete à direita e segue pela Rua Floriano Brochado, com azimute de $269^{\circ}51'26''$ e distância de 353,43 m, até o ponto 217 de coordenada - E = 543.728,328 m - N = 7.519.941,910 m, confrontando neste trecho com a Vila Marim; deste, segue em vários rumos, até encontrar a Rua Indústria, com azimute de $2^{\circ}15'10''$ e distância de 123,88 m, até o ponto 218 de coordenada - E = 543.733,197 m - N = 7.520.065,694 m; azimute de $90^{\circ}27'07''$ e distância de 91,30 m, até o ponto 219 de coordenada - E = 543.824,490 m - N = 7.520.064,974 m; azimute de $338^{\circ}55'41''$ e distância de 62,27 m, até o ponto 220 de coordenada - E = 543.802,100 m - N = 7.520.123,084 m; azimute de $82^{\circ}56'23''$ e distância de 29,61 m, até o ponto 221 de coordenada - E = 543.831,490 m - N = 7.520.126,724 m; azimute de $88^{\circ}42'41''$ e distância de 86,16 m, até o ponto 222 de coordenada - E = 543.917,630 m - N = 7.520.128,662 m; do ponto 222, deflete à esquerda e segue pela Rua Indústria, com azimute de $339^{\circ}10'12''$ e distância de 55,25 m, até o ponto 223 de coordenada - E = 543.897,983 m - N = 7.520.180,303 m; daí, deflete à direita e segue pela Rua Prefeito José Deliberador, com azimute de $88^{\circ}11'28''$ e distância de 105,90 m, até o ponto 178 de coordenada - E = 544.003,831 m - N = 7.520.183,646 m, início desta descrição, confrontando do ponto 217 ao ponto 178 com a Vila Athaide.

Paraguaçu Paulista – SP, 25 de outubro de 2017.



Resp. Técnico:
CREA:




MEMORIAL DESCRITIVO

Bairro: PARQUE DAS NAÇÕES
Município: ESTÂNCIA TURÍSTICA DE PARAGUAÇU PAULISTA
Estado: SÃO PAULO
Área: 10,75 ha
Perímetro: 1.403,34 m

DESCRIÇÃO DO PERÍMETRO

Inicia-se a descrição deste perímetro no ponto denominado **130**, -E = 542.576,015 m e N = 7.518.621,464 m, situado na Faixa de Domínio da Rodovia SP-284, deste, segue pela faixa de Domínio da ERodovia-SP-284, com azimute de 161°15'23" e distância de 369,35 m, até o ponto **127** de coordenada - E = 542.694,699 m - N = 7.518.271,706 m; deflete à direita e segue com azimute de 265°28'40" e distância de 480,32 m, até o ponto **128** de coordenada - E = 542.215,874 m - N = 7.518.233,835 m; deflete à direita e segue com azimute de 27°18'44" e distância de 302,14 m, até o ponto **129** de coordenada - E = 542.354,507 m - N = 7.518.502,293 m; deflete à direita e segue com azimute de 61°43'11" e distância de 251,53 m, até o ponto **130** de coordenada - E = 542.576,015 m - N = 7.518.621,464 m; início desta descrição.

Paraguaçu Paulista – SP, 25 de outubro de 2017.



Resp. Técnico:
CREA:




MEMORIAL DESCRITIVO

Bairro: RESIDENCIAL VIENA
Município: ESTÂNCIA TURÍSTICA DE PARAGUAÇU PAULISTA
Estado: SÃO PAULO
Área: 9,64 ha
Perímetro: 1.344,54 m

DESCRIÇÃO DO PERÍMETRO

Inicia-se a descrição deste perímetro no ponto denominado **116**, de coordenadas -E = 543.834,069 m e N = 7.518.823,719 m, situado na divisa do Conjunto Habitacional Dr. Aldo M. Paes Lemes, com a Rua Said Mohamed El Rafih; deste, segue em linha reta, com azimute de $203^{\circ}10'28''$ e distância de 512,03 m, segue até o ponto **52** de coordenada - E = 543.632,570 m - N = 7.518.353,005 m, situado à margem da Estrada Municipal PGP-456; deste, deflete à direita e segue pela Estrada Municipal PGP-456, com azimute de $308^{\circ}04'27''$ e distância de 189,95 m, segue até o ponto **231** de coordenada - E = 543.483,040 m - N = 7.518.470,143 m; daí, deflete à direita e segue com azimute de $12^{\circ}46'46''$ e distância de 374,04 m, segue até o ponto **230** de coordenada - E = 543.565,778 m - N = 7.518.834,919 m; deste, deflete à direita e segue confrontando com o Conjunto Habitacional Dr. Aldo M. Paes Lemes, com azimute de $92^{\circ}23'26''$ e distância de 268,53 m, segue até o ponto **116** de coordenada - E = 543.834,069 m - N = 7.518.823,719 m, início desta descrição.

Paraguaçu Paulista – SP, 25 de outubro de 2017.



Resp. Técnico:
CREA:

