

MEMORIAL DESCRITIVO

Bairro: VILA AFFINI
Município: ESTÂNCIA TURÍSTICA DE PARAGUAÇU PAULISTA
Estado: SÃO PAULO
Área: 29,83 ha
Perímetro: 2.320,47 m

DESCRIÇÃO DO PERÍMETRO

Inicia-se a descrição deste perímetro no ponto denominado **205**, de coordenadas -E = 543.387,033 m e N = 7.520.897,416 m, situado na Avenida Siqueira Campos com a Rua Engenheiro Losch; deste segue pela Rua Engenheiro Losch, com azimute de $104^{\circ}16'56''$ e distância de 496,22 m, até o ponto **182** de coordenada - E = 543.867,921 m - N = 7.520.774,997 m, confrontando com o Bairro(Centro); deste, deflete à direita e segue a Linha Férrea, sentido a cidade de Assis-SP, com os seguintes azimutes e distâncias: azimute de $184^{\circ}48'58''$ e distância de 82,54 m, até o ponto **181** de coordenada - E = 543.860,990 m - N = 7.520.692,744 m; azimute de $168^{\circ}50'11''$ e distância de 92,19 m, até o ponto **180** de coordenada - E = 543.878,841 m - N = 7.520.602,294 m; azimute de $162^{\circ}28'33''$ e distância de 224,37 m, até o ponto **179** de coordenada - E = 543.946,400 m - N = 7.520.388,334 m, confrontando do ponto 182 ao ponto 179 com o Bairro Barra Funda; deste, deflete à direita e segue pela Rua Antônio Machado, com azimute de $269^{\circ}14'59''$ e distância de 836,09 m, até o ponto **206** de coordenada - E = 543.110,380 m - N = 7.520.377,385 m, confrontando com o Bairro Vila Athaide; deflete à direita e segue pela Avenida Siqueira Campos com azimute de $28^{\circ}00'46''$ e distância de 589,04 m, até o ponto **205** de coordenada - E = 543.387,033 m - N = 7.520.897,416 m, início desta descrição, confrontando com o Bairro Jardim Paulista.

Paraguaçu Paulista – SP, 25 de outubro de 2017.



Resp. Técnico:
CREA:




MEMORIAL DESCRITIVO

Bairro: VILA ANTÔNIO SIMÕES
Município: ESTÂNCIA TURÍSTICA DE PARAGUAÇU PAULISTA
Estado: SÃO PAULO
Área: 0,80 ha
Perímetro: 434,43 m

DESCRIÇÃO DO PERÍMETRO

Inicia-se a descrição deste perímetro no ponto denominado **290**, de coordenadas -E = 544.435,364 m e N = 7.520.665,594 m, situado na Rua Fernando Costa; deste, segue em linha reta até alcançar a Rua Padre Anchieta, com azimute de 278°11'07" e distância de 83,55 m, no ponto **291** de coordenada - E = 544.352,663 m - N = 7.520.677,489 m; deflete à direita e segue pela Rua Padre Anchieta, com azimute de 12°17'53" e distância de 59,44 m, até o ponto **292** de coordenada - E = 544.365,324 m - N = 7.520.735,566 m; deflete à direita e segue com azimute de 100°36'12" e distância de 41,91 m, até o ponto **293** de coordenada - E = 544.406,521 m - N = 7.520.727,854 m; deflete à esquerda e segue com azimute de 11°29'36" e distância de 76,34 m, até o ponto **294** de coordenada - E = 544.421,732 m - N = 7.520.802,663 m; deste, deflete à direita e segue pela Rua João Batista Vicira, com azimute de 102°12'14" e distância de 42,10 m, até o ponto **295** de coordenada - E = 544.462,877 m - N = 7.520.793,764 m; deflete à direita e segue a Rua Fernando Costa, com azimute de 192°06'55" e distância de 131,09 m, até o ponto **290** de coordenada - E = 544.435,364 m - N = 7.520.665,594 m, início desta descrição, confrontando por todos os lados com o Bairro Barra Funda.

Paraguaçu Paulista – SP, 25 de outubro de 2017.



Resp. Técnico:
CREA:



MEMORIAL DESCRITIVO


Bairro: VILA ATHAIDE
Município: ESTÂNCIA TURÍSTICA DE PARAGUAÇU PAULISTA
Estado: SÃO PAULO
Área: 56,39 há
Perímetro: 3.827,76 m

DESCRIÇÃO DO PERÍMETRO

Inicia-se a descrição deste perímetro no ponto denominado **206**, de coordenadas -E = 543.110,380 m e N = 7.520.377,385 m, situado na Avenida Siqueira Campos com a Rua Antônio Machado; deste, segue pela Rua Antônio Machado, com azimute de 89°14'59" e distância de 836,09 m, até o ponto **179** de coordenada - E = 543.946,400 m - N = 7.520.388,334 m, confrontando neste trecho com o Bairro Vila Afini; deflete à direita e segue a Rua Esportista Joaquim Leite (margem esquerda da linha férrea), com azimute de 164°19'38" e distância de 212,59 m, até o ponto **178** de coordenada - E = 544.003,831 m - N = 7.520.183,646 m; deste, deflete à direita e segue pela Rua Prefeito José Deliberador, com azimute de 268°11'28" e distância de 105,90 m, até o ponto **223** de coordenada - E = 543.897,983 m - N = 7.520.180,303 m; daí, vira à esquerda e segue pela Rua Indústria, com azimute de 159°10'12" e distância de 55,25 m, até o ponto **222** de coordenada - E = 543.917,630 m - N = 7.520.128,662 m; deste, deflete à direita e segue em vários rumos, até encontrar a Rua Floriano Brochado, com azimute de 268°42'41" e distância de 86,16 m, até o ponto **221** de coordenada - E = 543.831,490 m - N = 7.520.126,724 m; azimute de 262°56'23" e distância de 29,61 m, até o ponto **220** de coordenada - E = 543.802,100 m - N = 7.520.123,084 m; azimute de 158°55'41" e distância de 62,27 m, até o ponto **219** de coordenada - E = 543.824,490 m - N = 7.520.064,974 m; azimute de 270°27'07" e distância de 91,30 m, até o ponto **218** de coordenada - E = 543.733,197 m - N = 7.520.065,694 m; azimute de 182°15'10" e distância de 123,88 m, até o ponto **217** de coordenada - E = 543.728,328 m - N = 7.519.941,910 m, confrontando do ponto 178 ao ponto 217, com o Bairro Parque das Acácias; deste, deflete à direita e segue a Rua Floriano Brochado, com azimute de 269°39'16" e distância de 12,57 m, até o ponto **216** de coordenada - E = 543.715,760 m - N = 7.519.941,834 m; deste, vira à esquerda e segue a Rua Manoel Conde, com os seguintes azimutes e distâncias: azimute de 194°27'25" e distância de 197,49 m, até o ponto **215** de coordenada - E = 543.666,456 m - N = 7.519.750,594 m; azimute de 153°37'07" e distância de 4,65 m, até o ponto **214** de coordenada - E = 543.668,522 m - N = 7.519.746,429 m; azimute de 117°57'29" e distância de 5,89 m, até o ponto **213** de coordenada - E = 543.673,720 m - N = 7.519.743,670 m, confrontando do ponto

217 ao ponto 213 com o Bairro Vila Marim; do ponto 213 segue pela Rua Rodolfo Casa Nova, com azimute de $193^{\circ}42'25''$ e distância de 253,12 m, até o ponto 212 de coordenada - E = 543.613,740 m - N = 7.519.497,754 m; deflete à direita e segue pela Avenida Nicanor Pereira, com azimute de $286^{\circ}39'24''$ e distância de 255,73 m, até o ponto 211 de coordenada - E = 543.368,744 m - N = 7.519.571,054 m, confrontando do ponto 213 ao ponto 211 com o Bairro Jardim das Oliveiras; deste, segue a Avenida Sete de Setembro com azimute de $14^{\circ}37'35''$ e distância de 262,55 m, até o ponto 210 de coordenada - E = 543.435,041 m - N = 7.519.825,094 m; daí, deflete à esquerda e segue pela Avenida Prefeito Vitor Labate, com azimute de $269^{\circ}49'10''$ e distância de 417,90 m, até o ponto 209 de coordenada - E = 543.017,145 m - N = 7.519.823,778 m; deflete à esquerda e segue pela Rua Conceição de Monte Alegre, com azimute de $207^{\circ}17'17''$ e distância de 52,03 m, até o ponto 208 de coordenada - E = 542.993,291 m - N = 7.519.777,537 m, confrontando do ponto 211 ao ponto 208, com o Bairro Vila Gamon; agora, virando à direita, segue pela Rua Jerônimo Vieira, com azimute de $297^{\circ}29'07''$ e distância de 176,57 m, até o ponto 207 de coordenada - E = 542.836,647 m - N = 7.519.859,029 m; deste, deflete à direita e segue pela Avenida Siqueira Campos, azimute de $27^{\circ}50'15''$ e distância de 586,19 m, até o ponto 206 de coordenada - E = 543.110,380 m - N = 7.520.377,385 m, início desta descrição, confrontando do ponto 208 ao ponto 206 com o Bairro Vila Nova.

Paraguaçu Paulista - SP, 25 de outubro de 2017.



Resp. Técnico:
CREA:




MEMORIAL DESCRITIVO

Bairro: VILA GALDINO
Município: ESTÂNCIA TURÍSTICA DE PARAGUAÇU PAULISTA
Estado: SÃO PAULO
Área: 17,94 ha
Perímetro: 1.834,46 m

DESCRIÇÃO DO PERÍMETRO

Inicia-se a descrição deste perímetro no ponto denominado **202**, de coordenadas E = 542.902,383 m e N = 7.521.483,240 m, situado no cruzamento da Avenida Paraguaçu com a Avenida Galdino; deste, segue a Avenida Galdino com azimute de 194°23'57" e distância de 279,33 m, até o ponto **203** de coordenada - E = 542.832,921 m - N = 7.521.212,684 m, confrontando com o Bairro - "Centro"; deste, continua pela Avenida Galdino, com azimute de 194°13'32" e distância de 355,94 m, até o ponto **262** de coordenada - E = 542.745,451 m - N = 7.520.867,654 m, confrontando com o Bairro Jardim Paulista; deflete à direita e segue pela Avenida Dr. Arthur Ebel, com azimute de 284°24'47" e distância de 286,12 m, até o ponto **266** de coordenada - E = 542.468,340 m - N = 7.520.938,871 m, confrontando com o Bairro Jardim Bela Vista; deflete à direita e segue a Rua Pedro Ambrósio, com azimute de 14°48'12" e distância de 352,03 m, até o ponto **267** de coordenada - E = 542.558,285 m - N = 7.521.279,221 m, confrontando com o Bairro Jardim América; deste, continua pela Rua Pedro Ambrósio com azimute de 15°24'36" e distância de 283,49 m, até o ponto **275** de coordenada - E = 542.633,614 m - N = 7.521.552,515 m, confrontando com o Jardim Tênis Clube; deflete à direita e segue com azimute de 104°27'12" e distância de 277,55 m, até o ponto **202** de coordenada - E = 542.902,383 m - N = 7.521.483,240 m, início desta descrição, confrontando com a o Bairro Jardim Alvorada.

Paraguaçu Paulista - SP, 25 de outubro de 2017.



Resp. Técnico:
CREA:




MEMORIAL DESCRITIVO

Bairro: VILA GAMMON
Município: ESTÂNCIA TURÍSTICA DE PARAGUAÇU PAULISTA
Estado: SÃO PAULO
Área: 13,15 ha
Perímetro: 1.530,87 m

DESCRIÇÃO DO PERÍMETRO

Inicia-se a descrição deste perímetro no ponto denominado **210**, de coordenadas -E = 543.435,041 m e N = 7.519.825,094 m, situado na Avenida Prefeito Vitor Labate, com a Avenida Sete de Setembro; deste, segue pela Avenida Sete de Setembro, com azimute de $194^{\circ}37'35''$ e distância de 262,55 m, até o ponto **211** de coordenada - E = 543.368,744 m - N = 7.519.571,054 m, confrontando com a Vila Athaide; continua pela Avenida Sete de Setembro, com azimute de $194^{\circ}43'40''$ e distância de 37,20 m, até o ponto **243** de coordenada - E = 543.359,286 m - N = 7.519.535,074 m, confrontando com o Bairro Jardim das Oliveiras; deflete à direita e segue pela Rua Espírito Santo, com azimute de $269^{\circ}44'32''$ e distância de 487,86 m, até o ponto **244** de coordenada - E = 542.871,430 m - N = 7.519.532,878 m, confrontando com a Vila Francisco Roberto; deflete à direita e segue com azimute de $26^{\circ}28'38''$ e distância de 273,33 m, até o ponto **208** de coordenada - E = 542.993,291 m - N = 7.519.777,537 m, confrontando com o Bairro Vila Nova; continua pela Rua Conceição do monte Alegre, com azimute de $27^{\circ}17'17''$ e distância de 52,03 m, até o ponto **209** de coordenada - E = 543.017,145 m - N = 7.519.823,778 m; daí, deflete à direita e segue pela Avenida Prefeito Vitor Labate, com azimute de $89^{\circ}49'10''$ e distância de 417,90 m, até o ponto **210** de coordenada - E = 543.435,041 m - N = 7.519.825,094 m, início desta descrição, confrontando do ponto 208 ao ponto 210, com o Bairro Vila Athaide.

Paraguaçu Paulista – SP, 25 de outubro de 2017.



Resp. Técnico:
CREA:



MEMORIAL DESCRITIVO

Bairro: VILA MARIM
Município: ESTÂNCIA TURÍSTICA DE PARAGUAÇU PAULISTA
Estado: SÃO PAULO
Área: 11,00 ha
Perímetro: 1.437,63 m


DESCRIÇÃO DO PERÍMETRO

Inicia-se a descrição deste perímetro no ponto denominado 177, de coordenadas -E = 544.081,759 m e N = 7.519.942,791 m, situado Rua Floriano Brochado com a Rua Esportista Joaquim José Leite; deste, segue pela Rua Esportista Joaquim José Leite (Margem esquerda da Linha Férrea), com azimute de 164°59'57" e distância de 99,02 m, até o ponto 176 de coordenada - E = 544.107,389 m - N = 7.519.847,146 m; deflete à direita e segue pela Rua João V. de Campos, com azimute de 180°36'15" e distância de 202,17 m, até o ponto 281 de coordenada - E = 544.105,257 m - N = 7.519.644,986 m, confrontando neste trecho com o Bairro Jardim das Oliveiras - "B"; daí, deflete à direita e segue pela Avenida José Cação, com azimute de 269°28'22" e distância de 242,02 m, até o ponto 226 de coordenada - E = 543.863,247 m - N = 7.519.642,759 m, confrontando com Conjunto Habitacional Mário Covas; continua pela Avenida Cação, com azimute de 270°58'08" e distância de 56,19 m, até o ponto 225 de coordenada - E = 543.807,066 m - N = 7.519.643,709 m; daí, vira à direita e segue pela Avenida Hugo Cimonetti, com azimute de 14°29'10" e distância de 104,67 m, até o ponto 224 de coordenada - E = 543.833,248 m - N = 7.519.745,049 m; deflete à esquerda e segue pela Rua Manoel Azoia, com azimute de 269°30'16" e distância de 159,53 m, até o ponto 213 de coordenada - E = 543.673,720 m - N = 7.519.743,670 m, confrontando do ponto 226 ao ponto 213, com o Bairro Jardim das Oliveiras; deflete à direita e segue pela Rua Manoel Conde, por vários rumos até encontrar a Rua Floriano Brochado, com azimute de 297°57'29" e distância de 5,89 m, até o ponto 214 de coordenada - E = 543.668,522 m - N = 7.519.746,429 m; azimute de 333°37'07" e distância de 4,65 m, até o ponto 215 de coordenada - E = 543.666,456 m - N = 7.519.750,594 m; azimute de 14°27'25" e distância de 197,49 m, até o ponto 216 de coordenada - E = 543.715,760 m - N = 7.519.941,834 m; azimute de 89°39'16" e distância de 12,57 m, até o ponto 217 de coordenada - E = 543.728,328 m - N = 7.519.941,910 m.

15

confrontando do ponto 213 ao ponto 217 com a Vila Athaide; deste, segue a Rua Floriano Brochado, com azimute de $89^{\circ}51'26''$ e distância de 353,43 m, até o ponto 177 de coordenada - E = 544.081,759 m - N = 7.519.942,791 m, início desta descrição, confrontando com o Bairro Parque das Acácias.

Paraguaçu Paulista – SP, 25 de outubro de 2017.



Resp. Técnico:
CREA:



MEMORIAL DESCRITIVO

Bairro: VILA NOVA
Município: ESTÂNCIA TURÍSTICA DE PARAGUAÇU PAULISTA
Estado: SÃO PAULO
Área: 69,99 ha
Perímetro: 4.320,20 m


DESCRIÇÃO DO PERÍMETRO

Inicia-se a descrição deste perímetro no ponto denominado 206, de coordenadas -E = 543.110,380 m e N = 7.520.377,385 m, situado no encontro da Rua João Karan Sfair com a Avenida Siqueira Campos; daí, segue pela Avenida Siqueira Campos, com azimute de 207°50'15" e distância de 586,19 m, até o ponto 207 de coordenada - E = 542.836,647 m - N = 7.519.859,029 m; deflete à esquerda e segue pela Rua Jeronimo Vieira com azimute de 117°29'07" e distância de 176,57 m, até o ponto 208 de coordenada - E = 542.993,291 m - N = 7.519.777,537 m, confrontando do ponto 206 ao ponto 209 com a Vila Athaide; deflete à direita e segue pela Rua Conceição de Monte Alegre com azimute de 206°28'38" e distância de 273,33 m, até o ponto 244 de coordenada - E = 542.871,430 m - N = 7.519.532,878 m, confrontando com a Vila Gamon; continua pela Rua Conceição de Monte Alegre com azimute de 207°07'11" e distância de 153,71 m, até o ponto 245 de coordenada - E = 542.801,363 m - N = 7.519.396,071 m, confrontando com a Vila Francisco Roberto; segue ainda pela Rua Conceição de Monte Alegre, com azimute de 206°49'21" e distância de 415,68 m, até o ponto 246 de coordenada - E = 542.613,798 m - N = 7.519.025,117 m; com azimute de 283°08'01" e distância de 4,52 m, até o ponto 137 de coordenada - E = 542.609,393 m - N = 7.519.026,145 m, confrontando com o Jardim Murilo Macedo; deste, segue pela faixa de domínio do DER, com os seguintes azimutes e distâncias: azimute de 14°45'16" e distância de 26,53 m, até o ponto 138 de coordenada - E = 542.616,150 m - N = 7.519.051,804 m; azimute de 6°02'02" e distância de 123,48 m, até o ponto 139 de coordenada - E = 542.629,130 m - N = 7.519.174,604 m; azimute de 4°02'38" e distância de 25,38 m, até o ponto 140 de coordenada - E = 542.630,921 m - N = 7.519.199,924 m; azimute de 353°37'01" e distância de 48,84 m, até o ponto 141 de coordenada - E = 542.625,490 m - N = 7.519.248,464 m; azimute de 349°19'41" e distância de 110,43 m, até o ponto 142 de coordenada - E = 542.605,041 m - N = 7.519.356,984 m; deste, segue a Avenida Siqueira Campos, com azimute de 27°26'18" e distância de 82,82 m, até o ponto 143 de coordenada - E = 542.643,202 m - N = 7.519.430,485 m; deflete à esquerda, e segue pela Rua Italo Menegon, com azimute de 297°20'48" e distância de 279,23 m, até o ponto 144 de coordenada - E

76
[Handwritten signature]

= 542.395,179 m - N = 7.519.558,755 m; deflete à esquerda e segue com azimute de 210°38'09" e distância de 98,53 m, até o ponto **145** de coordenada - E = 542.344,969 m - N = 7.519.473,975 m; deste, segue a faixa de Domínio do Rodovia SP-284, com azimute de 340°06'39" e distância de 148,01 m, até o ponto **146** de coordenada - E = 542.294,617 m - N = 7.519.613,155 m; daí, vira à esquerda, cruzando a Rodovia SP-284, e segue acompanhando a Rua Ítalo Menegon, com azimute de 296°41'01" e distância de 229,50 m, até o ponto **147** de coordenada - E = 542.089,554 m - N = 7.519.716,218 m; deflete à direita e segue a Rua Francisco Gonsalves com azimute de 28°55'27" e distância de 153,80 m, até o ponto **148** de coordenada - E = 542.163,938 m - N = 7.519.850,829 m; deste, cruza novamente a Rodovia SP-284 e segue com azimute de 59°37'04" e distância de 43,99 m, até o ponto **149** de coordenada - E = 542.201,886 m - N = 7.519.873,078 m; deflete à esquerda e segue pela margem da Rodovia SP-284, com azimute de 339°51'51" e distância de 13,24 m, até o ponto **150** de coordenada - E = 542.197,328 m - N = 7.519.885,508 m; deste, segue pela Rua Francisco Gonsalves com azimute de 27°48'48" e distância de 734,69 m, até o ponto **260** de coordenada - E = 542.540,131 m - N = 7.520.535,323 m; deflete à direita e segue pela Rua Vereador João Karan Sfair, com azimute de 105°28'51" e distância de 116,59 m, até o ponto **261** de coordenada - E = 542.652,494 m - N = 7.520.504,202 m, confrontando com do ponto 150 ao ponto 261 com o Bairro Jardim Bela Vista; continua pela Rua Vereador João Karan Sfair, com azimute de 105°28'51" e distância de 475,12 m, até o ponto **206** de coordenada - E = 543.110,380 m - N = 7.520.377,385 m, início desta descrição, confrontando com o Bairro Jardim Paulista.

Paraguaçu Paulista – SP, 25 de outubro de 2017.



Resp. Técnico:
CREA:



MEMORIAL DESCRITIVO

Bairro: VILA PRIANTI
Município: ESTÂNCIA TURÍSTICA DE PARAGUAÇU PAULISTA
Estado: SÃO PAULO
Área: 23,65 ha
Perímetro: 2.230,71 m

DESCRIÇÃO DO PERÍMETRO

Inicia-se a descrição deste perímetro no ponto denominado **188**, de coordenadas E = 544.044,594 m e N = 7.521.721,624 m, situado na margem da linha férrea com a Rua Tiradentes; deste, segue pela linha férrea, sentido Quatá, com os seguintes azimutes e distâncias: azimute de 346°26'26" e distância de 71,68 m, até o ponto **189** de coordenada - E = 544.027,789 m - N = 7.521.791,303 m; azimute de 336°15'02" e distância de 79,25 m, até o ponto **190** de coordenada - E = 543.995,870 m - N = 7.521.863,846 m; azimute de 323°34'53" e distância de 505,25 m, até o ponto **109** de coordenada - E = 543.695,916 m - N = 7.522.270,419 m, confrontando do ponto 188 ao ponto 109, com o Bairro Jardim Panambi; deflete à direita e segue cruzando a linha Férrea, com azimute de 61°26'25" e distância de 26,40 m, até o ponto **110** de coordenada - E = 543.719,107 m - N = 7.522.283,041 m; deflete à direita e segue com azimute de 87°07'15" e distância de 89,96 m, até o ponto **111** de coordenada - E = 543.808,950 m - N = 7.522.287,560 m; daí, deflete à esquerda e segue com azimute de 357°08'51" e distância de 187,45 m, até o ponto **112** de coordenada - E = 543.799,622 m - N = 7.522.474,775 m; deste, deflete à direita e segue com azimute de 86°02'50" e distância de 334,72 m, até o ponto **12** de coordenada - E = 544.133,543 m - N = 7.522.497,849 m, situado na rodovia SPA 48/421; deste, deflete à direita e segue pela rodovia SPA 48/421, com azimute de 163°54'36" e distância de 126,87 m, até o ponto **8** de coordenada - E = 544.168,704 m - N = 7.522.375,949 m; deste, segue a Avenida Manoel Antônio de Souza, sentido centro, com os seguintes azimutes e distâncias: azimute de 179°09'57" e distância de 181,13 m, até o ponto **193** de coordenada - E = 544.171,341 m - N = 7.522.194,840 m; azimute de 177°50'02" e distância de 482,47 m, até o ponto **192** de coordenada - E = 544.189,576 m - N = 7.521.712,718 m; daí, vira à direita e segue pela Rua Tiradentes, com os seguintes azimutes e distâncias: azimute de 274°24'36" e distância de 137,03 m, até o ponto **191** de coordenada - E = 544.052,951 m - N = 7.521.723,254 m; azimute de 258°57'33"

e distância de 8,51 m, até o ponto 188 de coordenada - E = 544.044,594 m - N = 7.521.721,624 m, início desta descrição, confrontando do ponto 8 ao ponto 188 com o Bairro Barra Funda.

Paraguaçu Paulista – SP, 25 de outubro de 2017.



Resp. Técnico:

CREA:




MEMORIAL DESCRITIVO

Bairro: VILA TANCREDO NEVES
Município: ESTÂNCIA TURÍSTICA DE PARAGUAÇU PAULISTA
Estado: SÃO PAULO
Área: 1,97 ha
Perímetro: 845,75 m


DESCRIÇÃO DO PERÍMETRO

Inicia-se a descrição deste perímetro no ponto denominado 172, de coordenadas -E = 544.418,516 m e N = 7.520.591,664 m, situado na Rua Fernando Costa com a Rua Salvador Oliveira; deste, segue pela Rua Salvador Oliveira, com azimute de $135^{\circ}41'00''$ e distância de 68,08 m, até o ponto 171 de coordenada -E = 544.466,078 m - N = 7.520.542,954 m; deflete à esquerda e segue a Rua Antônio de Castro, com azimute de $97^{\circ}45'35''$ e distância de 135,54 m, até o ponto 36 de coordenada -E = 544.600,378 m - N = 7.520.524,653 m, confrontando do ponto 172 ao ponto 36 com o Bairro Barra Funda; deste, continua pela Rua Antônio de Castro, com azimute de $96^{\circ}48'14''$ e distância de 146,58 m, até o ponto 37 de coordenada -E = 544.745,922 m - N = 7.520.507,288 m; deflete à direita e segue com azimute de $187^{\circ}36'14''$ e distância de 53,27 m, até o ponto 174 de coordenada -E = 544.738,873 m - N = 7.520.454,485 m; deflete à direita e segue pela Rua Oswaldo Cruz, com azimute de $276^{\circ}50'11''$ e distância de 343,77 m, até o ponto 173 de coordenada -E = 544.397,550 m - N = 7.520.495,404 m; deflete à direita e segue a Rua Fernando Costa, com azimute de $12^{\circ}17'16''$ e distância de 98,52 m, até o ponto 172 de coordenada -E = 544.418,516 m - N = 7.520.591,664 m, início desta descrição, confrontando do ponto 174 ao ponto 172, com o Bairro Barra Funda.

Paraguaçu Paulista – SP, 25 de outubro de 2017.



Resp. Técnico:
CREA:



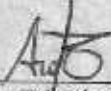
MEMORIAL DESCRITIVO

Bairro: VILA FRANCISCO ROBERTO
Município: ESTÂNCIA TURÍSTICA DE PARAGUAÇU PAULISTA
Estado: SÃO PAULO
Área: 6,86 ha
Perímetro: 1.304,87 m

DESCRIÇÃO DO PERÍMETRO

Inicia-se a descrição deste perímetro no ponto denominado **244**, de coordenadas - E = 542.871,430 m - N = 7.519.532,878 m, situado na Rua Conceição de Monte Alegre, com a Rua Espírito Santo; deste, segue pela Rua Espírito Santo, com azimute de $89^{\circ}44'32''$ e distância de 487,86 m, até o ponto **243** de coordenada - E = 543.359,286 m - N = 7.519.535,074, confrontando com a Vila Gammon; deflete à direita e segue a Avenida Sete de Setembro, com azimute de $194^{\circ}08'32''$ e distância de 139,44 m, até o ponto **242** de coordenada - E = 543.325,217 m - N = 7.519.399,863 m, confrontando com o Bairro Jardim das Oliveiras; daí deflete à direita e segue a Rua Paraíba, com azimute de $269^{\circ}35'07''$ e distância de 523,87 m, até o ponto **245** de coordenada - E = 542.801,363 m - N = 7.519.396,071 m, confrontando com o Bairro Jardim Murilo Macedo; deste, segue a Rua Conceição de Monte Alegre, com azimute de $27^{\circ}07'11''$ e distância de 153,71 m, até o ponto **244** de coordenada - E = 542.871,430 m - N = 7.519.532,878 m, início deste descrição, confrontando neste trecho com o Bairro Vila Nova.

Paraguaçu Paulista – SP, 25 de outubro de 2017.



Resp. Técnico:
CRFA:




MEMORIAL DESCRITIVO

Bairro: CONJ. HAB.FRANCISCO DE PAULA ALVES
Distrito: ROSETA
Município: ESTÂNCIA TURÍSTICA DE PARAGUAÇU PAULISTA
Estado: SÃO PAULO
Área: 5,4245 hectares
Perímetro: 1.045,22 m.

DESCRIÇÃO DO PERÍMETRO

Inicia-se a descrição deste perímetro no ponto denominado **P32**, de coordenadas **N 7.506.732,520 m.** e **E 541.077,620 m.**, situado na margem da Estrada Vicinal, Roseta - Maracá; deste, segue pela Rua Nelson Raimundo, com azimute de $121^{\circ}36'43''$ e distância de 38,51 m, até o ponto **P31** de coordenada **N 7.506.712,340 m.** e **E 541.110,420 m.**; daí, deflete à esquerda e segue a Rua Juvêncio Aguilera, com azimute de $35^{\circ}44'50''$ e de 139,02 m, até o ponto **P30** de coordenada **N 7.506.825,170 m.** e **E 541.191,630 m.**; deflete à direita e segue a Rua Maria Rosa de Lima Spindola, com os seguintes azimutes e distâncias: azimute de $124^{\circ}25'10''$ e distância de 86,26 m, até o ponto **P29** de coordenada **N 7.506.776,410 m.** e **E 541.262,790 m.**; azimute de $110^{\circ}17'36''$ e distância de 46,40 m, até o ponto **P28** de coordenada **N 7.506.760,320 m.** e **E 541.306,310 m.**; deflete à direita e segue a Rua José Cardoso, com azimute de $211^{\circ}11'19''$ e distância de 103,06 m, até o ponto **P27** de coordenada **N 7.506.672,150 m.** e **E 541.252,940 m.**; deste, deflete à esquerda e segue a Rua João Marques da Silva, com azimute de $121^{\circ}47'21''$ e distância de 109,58 m, até o ponto **P26** de coordenada **N 7.506.614,420 m.** e **E 541.346,080 m.**; deste, deflete à direita e segue pela Rua Osvaldo Manoel de Lima, com azimute de $213^{\circ}15'26''$ e distância de 155,61 m, até o ponto **P12**, de coordenadas **N 7.506.484,300 m.** e **E 541.260,747 m.**, situado na margem da Estrada Roseta - Bairro do Limoeiro; deste, vira à direita, e segue acompanhando a referida Estrada, com azimute de $301^{\circ}41'12''$ e distância de 243,52 m, até o ponto **P33** de coordenada **N 7.506.612,220 m.** e **E 541.053,530 m.**; deflete para direita e segue acompanhando a Estrada Vicinal Roseta-Maracá, com os seguintes azimutes e distâncias: azimute de $8^{\circ}28'00''$ e distância de 6,03 m, até o ponto **P19** de coordenada **N 7.506.618,180 m.** e **E 541.054,410 m.**; azimute de $8^{\circ}28'00''$ e distância de 90,34 m, até o ponto **P20** de coordenada **N 7.506.707,535 m.** e **E 541.067,715 m.**; daí, vira à direita e segue a Rua Francisco Camilo de Assis, com azimute de $21^{\circ}37'04''$ e distância de 26,88 m, até o ponto **P32** de coordenada **N 7.506.732,520 m.** e **E 541.077,620 m.**, ponto inicial da descrição deste perímetro.

Paraguaçu Paulista – SP, 25 de outubro de 2017.



Resp. Técnico:
CREA



MEMORIAL DESCRITIVO

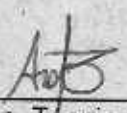
Bairro: BAIRO ROSETA
Distrito: ROSETA
Município: ESTÂNCIA TURÍSTICA DE PARAGUAÇU PAULISTA
Estado: SÃO PAULO
Área: 14,6147 hectares
Perímetro: 2.002,28 m.

DESCRIÇÃO DO PERÍMETRO

Inicia-se a descrição deste perímetro no ponto denominado **P01**, de coordenadas **N 7.507.093,338 m.** e **E 541.246.013 m.**, situado as margem da Rua Antônio Domingues, e o Trevo que dá acesso a cidade de Paraguaçu Paulista - Maracá - Cardoso de Almeida; deste, segue pela margem direita da estrada Roseta- Cardoso de Almeida, com os seguintes azimutes e distâncias: azimute de $331^{\circ}55'11''$ e distância de 9,21 m., até o ponto **P02**, de coordenadas **N 7.507.101,463 m.** e **E 541.241,678 m.**; azimute de $356^{\circ}25'25''$ e distância de 11,59 m., até o ponto **P03**, de coordenadas **N 7.507.113,036 m.** e **E 541.240,954 m.**; azimute de $18^{\circ}56'49''$ e distância de 8,44 m., até o ponto **P04**, de coordenadas **N 7.507.121,022 m.** e **E 541.243,696 m.**; azimute de $29^{\circ}35'21''$ e distância de 34,57 m., até o ponto **P05**, de coordenadas **N 7.507.151,082 m.** e **E 541.260,765 m.**; daí, deflete à direita e segue com azimute de $120^{\circ}55'56''$ e distância de 198,39 m., até encontrar a Rua Maria Aparecida de Lima, ponto **P06**, de coordenadas **N 7.507.049,106 m.** e **E 541.430,937 m.**; deflete à esquerda e segue paralelo a Rua Maria Aparecida de Lima com azimute de $37^{\circ}59'44''$ e distância de 107,35 m., até o ponto **P07**, de coordenadas **N 7.507.133,707 m.** e **E 541.497,023 m.**, situado na Água da Roseta; deflete à direita e segue margeando a Água da Roseta, a montante, com azimute de $125^{\circ}27'44''$ e distância de 180,93 m., até o ponto **P08**, de coordenadas **N 7.507.028,738 m.** e **E 541.644,391 m.**; deflete à direita segue com azimute de $221^{\circ}47'15''$ e distância de 187,40 m., até o ponto **P09**, de coordenadas **N 7.506.889,006 m.** e **E 541.519,511 m.**, situado na margem da Rua Antônio Domingues; deflete à esquerda e segue acompanhando a Rua Antônio Domingues com azimute de $126^{\circ}13'15''$ e distância de 9,82 m., até o ponto **P10**, de coordenadas **N 7.506.883,205 m.** e **E 541.527,431 m.**; deflete à direita, cruzando a Rua Antônio Domingues e segue acompanhando a Rua João Pires, com os seguintes azimutes e distâncias: azimute de $221^{\circ}30'14''$ e distância de 29,61 m., até o ponto **P11**, de coordenadas **N 7.506.861,028 m.** e **E 541.507,808 m.**; azimute de $213^{\circ}15'26''$ e distância de 294,90 m., até o ponto **P26** de coordenada **N 7.506.614,420 m.** e **E 541.346,080 m.**; deflete à direita e segue pela Rua João Marques da Silva, com azimute de $301^{\circ}47'21''$ e distância de 109,58 m, até o ponto **P27** de coordenada **N 7.506.672,150 m.** e **E 541.252,940 m.**; deste, deflete à direita e segue pela Rua José Cardoso, com azimute de $31^{\circ}11'19''$ e distância de

103,06 m., até o ponto **P28** de coordenada **N 7.506.760,320 m.** e **E 541.306,310 m.**; daí, deflete à esquerda e segue a Rua Maria Rosa de Lima Spindola, com os seguintes azimutes e distâncias: azimute de $290^{\circ}17'36''$ e distância de 46,40 m., até o ponto **P29** de coordenada **N 7.506.776,410 m.** e **E 541.262,790 m.**; azimute de $304^{\circ}25'10''$ e distância de 86,26 m., até o ponto **P30** de coordenada **N 7.506.825,170 m.** e **E 541.191,630 m.**; deflete à esquerda e segue a Rua Juvêncio Aguilera, com azimute de $215^{\circ}44'50''$ e distância de 139,02 m., até o ponto **P31** de coordenada **N 7.506.712,340 m.** e **E 541.110,420 m.**; deste, deflete à direita e segue a Rua Nelson Raimundo, com azimute de $301^{\circ}36'43''$ e distância de 38,51 m., até o ponto **P32** de coordenada **N 7.506.732,520 m.** e **E 541.077,620 m.**, situado na margem da Estrada Vicinal, Roseta - Maracaj; deste, deflete à direita e segue acompanhando a Rua Francisco Camilo de Assis, com os seguintes azimutes e distâncias: azimute de $21^{\circ}37'04''$ e distância de 351,92 m., até o ponto **P21**, de coordenadas **N 7.507.059,693 m.** e **E 541.207,270 m.**; azimute de $28^{\circ}47'04''$ e distância de 12,06 m., até o ponto **P22**, de coordenadas **N 7.507.070,262 m.** e **E 541.213,077 m.**; azimute de $46^{\circ}59'52''$ e distância de 12,76 m., até o ponto **P23**, de coordenadas **N 7.507.078,964 m.** e **E 541.222,407 m.**; azimute de $77^{\circ}06'21''$ e distância de 11,68 m., até o ponto **P24**, de coordenadas **N 7.507.081,570 m.** e **E 541.233,793 m.**; azimute de $94^{\circ}06'27''$ e distância de 4,18 m., até o ponto **P25**, de coordenadas **N 7.507.081,271 m.** e **E 541.237,960 m.**, situado na Rua Antônio Domingues; deflete à esquerda e segue cruzando a Rua Antônio Domingues, com azimute de $33^{\circ}43'04''$ e distância de 14,51 m., até o ponto **P01**, de coordenadas **N 7.507.093,338 m.** e **E 541.246,013 m.**, ponto inicial da descrição deste perímetro.

Paraguaçu Paulista – SP, 25 de outubro de 2017.



Resp. Técnico:
CREA:




MEMORIAL DESCRITIVO

Bairro: BAIRO ROSETA - B - (CEMITÉRIO)
Distrito: ROSETA
Município: ESTÂNCIA TURÍSTICA DE PARAGUAÇU PAULISTA
Estado: SÃO PAULO
Área: 0,2717 hectares
Perímetro: 335,17 metros

DESCRIÇÃO DO PERÍMETRO

Inicia-se a descrição deste perímetro no ponto P13, de coordenadas N 7.506.628,614 m. e E 541.026,962 m., situado na margem da Estrada Vicinal Roseta-Maracaí, margem direita; deste, segue com azimute de 211°24'29" e distância de 62,37 m., até o ponto P14, de coordenadas N 7.506.575,385 m. e E 540.994,461 m., situado no canto do Cemitério; deste, segue acompanhando o limite do cemitério com os seguintes azimutes e distâncias: azimute de 298°36'15" e distância de 69,36 m., até o ponto P15, de coordenadas N 7.506.608,593 m. e E 540.933,565 m.; azimute de 30°13'35" e distância de 35,35 m., até o ponto P16, de coordenadas N 7.506.639,138 m. e E 540.951,361 m.; azimute de 118°31'40" e distância de 66,32 m., até o ponto P17, de coordenadas N 7.506.607,465 m. e E 541.009,627 m.; daí, deflete à esquerda e segue com azimute de 32°04'42" e distância de 31,68 m., até o ponto P18, de coordenadas N 7.506.634,312 m. e E 541.026,455 m.; deflete à direita e segue cruzando a Estrada Vicinal, Roseta - Maracaí, com azimute de 119°58'59" e distância de 32,28 m., até o ponto P19, de coordenadas N 7.506.618,181 m. e E 541.054,414 m.; deflete à direita e segue a Rua Francisco Camilo de Assis, com azimute de 188°28'00" e distância de 6,03 m, até o ponto P33 de coordenada N 7.506.612,220 m. e E 541.053,530 m.; daí, vira à direita e segue cruzando a Estrada Vicinal, Roseta - Maracaí, com azimute de 301°41'12" e distância de 31,78 m, até o ponto P13 de coordenada N 7.506.628,614 m. e E 541.026,962 m., ponto inicial da descrição deste perímetro.

Paraguaçu Paulista - SP, 25 de outubro de 2017.



Resp. Técnico:
CREA:



MEMORIAL DESCRITIVO

Distrito: CONCEIÇÃO DE MONTE ALEGRE
Município: ESTÂNCIA TURÍSTICA DE PARAGUAÇU PAULISTA
Estado: SÃO PAULO
Área: 26,48 ha
Perímetro: 3.744,97 m

DESCRIÇÃO DO PERÍMETRO

Inicia-se a descrição deste perímetro no ponto denominado **P01**, de coordenadas **N 7.514.661,454 m.** e **E 539.894,408 m.**, situado na margem esquerda do Ribeirão Sapé; deste, segue com azimute de **49°51'04"** e distância de **65,51 m.**, até o ponto **P02**, de coordenadas **N 7.514.703,691 m.** e **E 539.944,480 m.**; deflete à direita e segue com azimute de **145°57'48"** e distância de **73,40 m.**, até o ponto **P03**, de coordenadas **N 7.514.642,868 m.** e **E 539.985,562 m.**, situado na margem esquerda de Rua João B. Parizotto; daí, deflete à esquerda e segue pela a referida Rua João B. Parizotto, com azimute de **54°20'56"** e distância de **49,78 m.**, até encontrar a Rua Geraldo Nicolau, ponto **P04**, de coordenadas **N 7.514.671,880 m.** e **E 540.026,009 m.**; deflete à esquerda e segue acompanhando a Rua Geraldo Nicolau, com azimute de **325°42'47"** e distância de **160,95 m.**, até encontrar a Rua Camões, ponto **P05**, de coordenadas **N 7.514.804,858 m.** e **E 539.935,342 m.**; deflete à direita e segue acompanhando a referida Rua Camões, com azimute de **56°09'48"** e distância de **441,70 m.**, até o ponto **P06**, de coordenadas **N 7.515.050,806 m.** e **E 540.302,228 m.**, situado na Rua Ataliba Leonel; deflete à direita e segue pela margem da Rua Ataliba Leonel, com azimute de **144°45'23"** e distância de **165,36 m.**, até o ponto **P07**, de coordenadas **N 7.514.915,754 m.** e **E 540.397,650 m.**, situado no muro da Escola Ivone A. Matheus; deflete à esquerda e segue acompanhando a referida Escola Ivone A. Matheus, com os seguintes azimutes e distâncias: com azimute de **55°17'04"** e distância de **56,24 m.**, até o ponto **P08**, de coordenadas **N 7.514.947,780 m.** e **E 540.443,875 m.**; com azimute de **142°34'49"** e distância de **59,20 m.**, até o ponto **P09**, de coordenadas **N 7.514.900,766 m.** e **E 540.479,846 m.**, situado na margem da Rua Emiliano Vieira de Carvalho; deflete à esquerda e segue acompanhando a Rua Emiliano Vieira de Carvalho com os seguintes azimutes e distâncias: azimute de **55°17'26"** e distância de **203,60 m.**, até o ponto **P10**, de coordenadas **N 7.515.016,697 m.** e **E 540.647,213 m.**; azimute de **42°52'44"** e distância de **5,77 m.**, até o ponto **P11**, de coordenadas **N 7.515.020,923 m.** e **E 540.651,137 m.**, situado na margem da Rodovia SP-421; deste, segue cruzando a referida Rodovia SP-421, com azimute de **56°59'40"** e distância de **70,74 m.**, até o ponto **P12**, de coordenadas **N 7.515.059,459 m.**

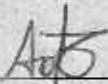
15

Handwritten signature or initials.

e E 540.710,464 m.; deste, continua pela margem esquerda da Estrada municipal, em direção a Rodovia SP-284, com azimute de 56°59'40" e distância de 274,65 m., até o ponto P13, de coordenadas N 7.515.209,068 m. e E 540.940,792 m.; deflete à direita e segue acompanhando o muro do Cemitério com os seguintes azimutes e distâncias: com azimute de 125°24'23" e distância de 85,86 m., até o ponto P14, de coordenadas N 7.515.159,322 m. e E 541.010,774 m.; azimute de 213°08'57" e distância de 81,00 m., até o ponto P15, de coordenadas N 7.515.091,501 m. e E 540.966,480 m.; azimute de 302°28'11" e distância de 113,59 m., até o ponto P16, de coordenadas N 7.515.152,484 m. e E 540.870,645 m.; deflete à esquerda e segue pela margem da Estrada municipal em direção a Conceição do Monte alegre com azimute de 237°37'55" e distância de 193,17 m., até o ponto P17, de coordenadas N 7.515.049,067 m. e E 540.707,484 m., situado na Margem da Rodovia SP-421; deste, segue cruzando a referida Rodovia com azimute de 236°11'14" e distância de 69,72 m., até o ponto P18, de coordenadas N 7.515.010,268 m. e E 540.649,555 m.; deflete à esquerda e segue acompanhando a Rodovia SP-421, pelo lado direita da Rodovia, em direção a Rodovia Raposo Tavares com os seguintes azimutes e distâncias: com azimute de 187°23'10" e distância de 11,17 m., até o ponto P19, de coordenadas N 7.514.999,190 m. e E 540.648,119 m.; azimute de 172°30'26" e distância de 27,91 m., até o ponto P20, de coordenadas N 7.514.971,514 m. e E 540.651,759 m.; azimute de 196°18'11" e distância de 179,16 m., até o ponto P21, de coordenadas N 7.514.799,559 m. e E 540.601,465 m.; azimute de 202°31'41" e distância de 40,40 m., até o ponto P22, de coordenadas N 7.514.762,244 m. e E 540.585,987 m.; deste, segue em curva, acompanhando ainda a Rodovia SP-421, na distância de 151,18 m., até o ponto P23, de coordenadas N 7.514.648,761 m. e E 540.486,107 m.; deflete à esquerda e segue cruzando a Rodovia SP-421, com azimute de 139°55'50" e distância de 36,40 m., até o ponto P24, de coordenadas N 7.514.620,904 m. e E 540.509,540 m.; deste, segue com azimute de 142°44'33" e distância de 69,19 m., até o ponto P25, de coordenadas N 7.514.565,830 m. e E 540.551,430 m., situado na margem da Rua São Benedito; deflete à direita e segue acompanhado a referida Rua São Benedito, com azimute de 241°08'08" e distância de 68,20 m., até o ponto P26, de coordenadas N 7.514.532,909 m. e E 540.491,706 m., situado na margem da Rua Emilio Bolier; deste, segue pela margem da Rua Bolier, com azimute de 144°16'00" e distância de 50,82 m., até o ponto P27, de coordenadas N 7.514.491,652 m. e E 540.521,388 m.; deflete à direita e segue com azimute de 249°02'39" e distância de 89,26 m., até encontrar a Rua Conceição, ponto P28, de coordenadas N 7.514.459,730 m. e E 540.438,034 m.; deflete à direita e segue acompanhando a Rua Conceição com azimute de 324°33'10" e distância de 153,65 m., até o ponto P29, de coordenadas N 7.514.584,897 m. e E 540.348,927 m., situado na margem direita da Rodovia SP-421; deflete à esquerda e segue paralelo a Rodovia SP-421, com azimute de 247°58'21" e distância de 221,88 m.,

até o ponto **P30**, de coordenadas **N 7.514.501,679 m.** e **E 540.143,240 m.**, situado na margem da Rua Geraldo Nicolau; deflete à direita e segue a Rua Geraldo Nicolau, com azimute de $324^{\circ}31'22''$ e distância de 135,32 m., até o ponto **P31**, de coordenadas **N 7.514.611,874 m.** e **E 540.064,704 m.**; deflete à esquerda e segue com azimute de $236^{\circ}11'58''$ e distância de 180,56 m., até o ponto **P32**, de coordenadas **N 7.514.511,429 m.** e **E 539.914,664 m.**, situado na margem esquerda do Ribeirão do Sapé; deflete à direita e segue o Ribeirão do Sapé, a montante, pela margem esquerda com os seguintes azimutes e distâncias: azimute de $359^{\circ}49'15''$ e distância de 69,46 m., até o ponto **P33**, de coordenadas **N 7.514.580,889 m.** e **E 539.914,447 m.**; azimute de $296^{\circ}41'27''$ e distância de 13,26 m., até o ponto **P34**, de coordenadas **N 7.514.586,847 m.** e **E 539.902,597 m.**; azimute de $353^{\circ}44'10''$ e distância de 75,06 m., até o ponto **P01**, de coordenadas **N 7.514.661,454 m.** e **E 539.894,408 m.**, ponto inicial da descrição deste perímetro.

Paraguaçu Paulista – SP, 25 de outubro de 2017.



Resp. Técnico: Renato Alves Bótelho
CAU/SP: A68216-0



MEMORIAL DESCRITIVO

Distrito: SAPEZAL
Município: ESTÂNCIA TURÍSTICA DE PARAGUAÇU PAULISTA
Estado: SÃO PAULO
Área: 12,88 ha
Perímetro: 3.129,16 m

DESCRIÇÃO DO PERÍMETRO

Inicia-se a descrição deste perímetro no ponto **P01**, de coordenadas **N 7.528.076,420 m.** e **E 538.691,020 m.**, situado na intersecção das Ruas Rio de Janeiro com a Rua Santo Antônio; deste, segue pela margem da referida Rua Santo Antônio, com azimute de $292^{\circ}02'30''$ e distância de 89,80 m., até o ponto **P02**, de coordenadas **N 7.528.110,121 m.** e **E 538.607,783 m.**; daí vira à direita e segue, acompanhando a Rua Mato Grosso com os seguintes azimutes e distâncias: azimute de $20^{\circ}30'51''$ e distância de 144,89 m., até o ponto **P03**, de coordenadas **N 7.528.245,824 m.** e **E 538.658,559 m.**; azimute de $20^{\circ}30'51''$ e distância de 44,28 m., até o ponto **P04**, de coordenadas **N 7.528.287,296 m.** e **E 538.674,076 m.**; deflete à direita e segue com azimute de $111^{\circ}41'09''$ e distância de 43,73 m., até encontrar a Rua Dom Pedro II, ponto **P05**, de coordenadas **N 7.528.271,138 m.** e **E 538.714,709 m.**; deflete à esquerda e segue acompanhando a Faixa de Domínio da Malha Ferroviária Ourinhos-Presidente, com os seguintes azimutes e distâncias: azimute de $21^{\circ}15'35''$ e distância de 52,07 m., até o ponto **P06**, de coordenadas **N 7.528.319,668 m.** e **E 538.733,590 m.**; azimute de $111^{\circ}18'40''$ e distância de 45,00 m., até o ponto **P07**, de coordenadas **N 7.528.303,314 m.** e **E 538.775,510 m.**; azimute de $201^{\circ}48'05''$ e distância de 40,00 m., até o ponto **P08**, de coordenadas **N 7.528.266,175 m.** e **E 538.760,654 m.**, chega-se a Rua Dom Pedro II; deflete à esquerda e segue paralelo a Rua Dom Pedro II, com azimute de $110^{\circ}18'59''$ e distância de 88,50 m., até o ponto **P09**, de coordenadas **N 7.528.235,449 m.** e **E 538.843,645 m.**; deflete à esquerda e segue pela margem da Estrada Municipal PGP-158, cruzando a Faixa de Domínio da Malha Ferroviária, com os seguintes azimutes e distâncias: azimute de $16^{\circ}22'50''$ e distância de 53,94 m., até o ponto **P10**, de coordenadas **N 7.528.287,200 m.** e **E 538.858,857 m.**; azimute de $4^{\circ}20'58''$ e distância de 55,28 m., até encontrar a Rua Dom Pedro I, ponto **P11**, de coordenadas **N 7.528.342,323 m.** e **E 538.863,050 m.**; daí, vira à esquerda e segue acompanhando a referida Rua Dom Pedro I, com azimute de $292^{\circ}48'50''$ e distância de 105,48 m., até o ponto **P12**, de coordenadas **N 7.528.383,222 m.** e **E 538.765,821 m.**; deflete à


Handwritten signature and initials in the bottom right corner.

direita e segue pela Rua Mato Grosso, com azimute de $27^{\circ}50'51''$ e distância de 83,88 m., até o ponto **P13**, de coordenadas **N 7.528.457,388 m.** e **E 538.805,003 m.**; deflete à direita e segue pela Rua Maranhão com azimute de $117^{\circ}49'27''$ e distância de 113,93 m., até o ponto **P14**, de coordenadas **N 7.528.404,212 m.** e **E 538.905,758 m.**, situado na margem da Estrada Municipal PGP-158; deflete à direita e segue margeando a referida Estrada Municipal, com azimute de $209^{\circ}14'56''$ e distância de 76,28 m., até o ponto **P15**, de coordenadas **N 7.528.337,656 m.** e **E 538.868,486 m.**; deste, continua ainda pela margem da Estrada Municipal PGP-158, cruzando a Faixa de Domínio da Malha Ferroviária, com os seguintes azimutes e distâncias: com azimute de $183^{\circ}56'43''$ e distância de 50,85 m., até o ponto **P16**, de coordenadas **N 7.528.286,927 m.** e **E 538.864,988 m.**; deste, segue com azimute de $195^{\circ}15'49''$ e distância de 58,32 m., até o ponto **P17**, de coordenadas **N 7.528.230,663 m.** e **E 538.849,634 m.**, chega-se a Rua Dom Pedro II; deflete à esquerda e segue paralelo a referida Rua Dom Pedro II, com azimute de $109^{\circ}58'22''$ e distância de 314,39 m., até o ponto **P18**, de coordenadas **N 7.528.123,277 m.** e **E 539.145,111 m.**; deflete à direita e segue com azimute de $198^{\circ}44'17''$ e distância de 202,67 m., até encontrar a Rua Santo Antônio, ponto **P19**, de coordenadas **N 7.527.931,348 m.** e **E 539.080,004 m.**; deflete à direita e segue acompanhando a referida Rua Santo Antônio, com azimute de $290^{\circ}10'01''$ e distância de 112,26 m., até o ponto **P20**, de coordenadas **N 7.527.970,050 m.** e **E 538.974,627 m.**; daí, vira à esquerda e segue com azimute de $200^{\circ}42'01''$ e distância de 40,00 m., até o ponto **P21**, de coordenadas **N 7.527.932,630 m.** e **E 538.960,487 m.**; deflete à direita e segue com azimute de $290^{\circ}43'37''$ e distância de 20,00 m., até o ponto **P22**, de coordenadas **N 7.527.939,710 m.** e **E 538.941,777 m.**; deflete à direita e segue com azimute de $20^{\circ}43'07''$ e distância de 40,00 m., até encontrar novamente a Rua Santo Antônio, ponto **P23**, de coordenadas **N 7.527.977,120 m.** e **E 538.955,927 m.**; daí, vira à esquerda e segue acompanhando a Rua Santo Antônio, com azimute de $291^{\circ}11'01''$ e distância de 96,06 m., até o ponto **P24**, de coordenadas **N 7.528.011,834 m.** e **E 538.866,353 m.**; deste, vira à esquerda e segue com azimute de $202^{\circ}52'50''$ e distância de 44,16 m., até o ponto **P25**, de coordenadas **N 7.527.971,152 m.** e **E 538.849,185 m.**; deflete à direita e segue com azimute de $289^{\circ}43'26''$ e distância de 83,69 m., até o ponto **P26**, de coordenadas **N 7.527.999,396 m.** e **E 538.770,407 m.**; deflete à esquerda e segue com azimute de $199^{\circ}22'09''$ e distância de 84,23 m., até encontrar o muro do cemitério, ponto **P27**, de coordenadas **N 7.527.919,931 m.** e **E 538.742,471 m.**; deste, segue acompanhando o referido muro que delimita o cemitério, com os seguintes azimutes e distâncias: azimute de $112^{\circ}45'41''$ e distância de 28,71 m., até o ponto **P28**, de coordenadas **N 7.527.908,822 m.** e **E 538.768,946 m.**; azimute de $199^{\circ}34'10''$ e distância de 80,57 m., até o ponto **P29**, de coordenadas **N 7.527.832,910 m.** e **E 538.741,960 m.**; azimute de $287^{\circ}41'00''$ e distância de 52,56 m., até o ponto **P30**, de coordenadas **N 7.527.848,875**

75

m. e E 538.691,884 m.; azimuth de $18^{\circ}28'15''$ e distância de 85,33 m., até o ponto P31, de coordenadas N 7.527.929,812 m. e E 538.718,919 m.; azimuth de $112^{\circ}45'41''$ e distância de 19,03 m., até o ponto P32, de coordenadas N 7.527.922,449 m. e E 538.736,467 m.; deste, vira à esquerda e segue com azimuth de $19^{\circ}01'35''$ e distância de 83,89 m., até o ponto P33, de coordenadas N 7.528.001,759 m. e E 538.763,817 m.; daí, virando novamente à esquerda, segue com azimuth de $289^{\circ}43'26''$ e distância de 84,85 m., chega-se até o ponto P34, de coordenadas N 7.528.030,394 m. e E 538.683,944 m., situado na margem da Estrada Vicinal que dá acesso Sapesal à Rodovia SP-421; deflete à esquerda e segue margeando a referida Estrada, em direção a Rodovia SP-284, com azimuth de $201^{\circ}10'04''$ e distância de 225,81 m., até o ponto P35, de coordenadas N 7.527.819,818 m. e E 538.602,403 m.; deflete à direita e segue cruzando a Estrada Vicinal, com azimuth de $292^{\circ}36'06''$ e distância de 13,81 m., até o ponto P36, de coordenadas N 7.527.825,127 m. e E 538.589,651 m.; deste, segue margeando a Estrada Vicinal, em direção a Sapesal, com azimuth de $21^{\circ}58'30''$ e distância de 223,75 m., até o ponto P37, de coordenadas N 7.528.032,621 m. e E 538.673,380 m., situado na Rua Rio de Janeiro; deste, segue acompanhando a referida Rua Rio de Janeiro, com azimuth de $21^{\circ}56'14''$ e distância de 47,22 m., até o ponto P01, de coordenadas N 7.528.076,420 m. e E 538.691,020 m., ponto inicial da descrição deste perímetro.

Paraguaçu Paulista – SP, 25 de outubro de 2017.



Resp. Técnico:
CREA:

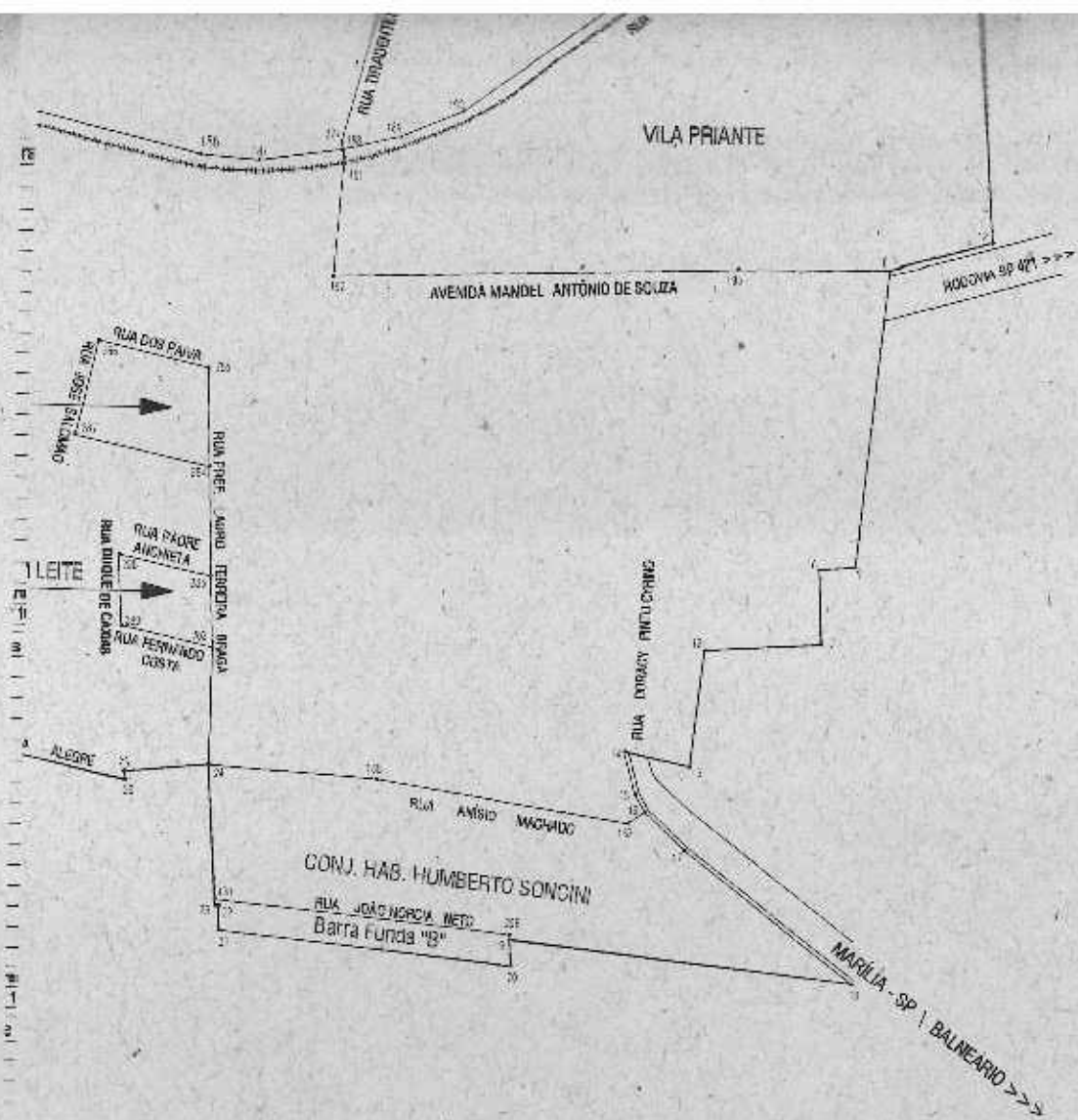




**Prefeitura Municipal da Estância Turística de Paraguaçu Paulista
Estado de São Paulo**

**ANEXO III – Mapa dos Bairros da Sede e dos Distritos do Município da Estância
Turística de Paraguaçu Paulista (CADLOG)**

(Decreto Municipal nº 6.328, de 10/09/2018)



PREFEITURA MUNICIPAL DA ESTÂNCIA
TURISTICA DE PARAGUAÇU PAULISTA - SP

TÍTULO:
MAPA DOS BAIRROS

LOCAL:
PARAGUAÇU PAULISTA - SP

ÁREA:
INDICADAS

EXECUÇÃO / DESENHO

ESC
1 : 8.500

DATA
13/11/2017

FOLHA
A1

Aprovação

Renato Alves Botelho
Resp. Técnico: **RENATO ALVES BOTELHO**
CAU/SP A68216-0

Vértices	Vértices	AZIMUTE (UTM)	DISTÂNCIA metros	COORDENADAS UTM	
				E metros	N metros
P01	P02	49°51'04"	65.51	539944.480	7514703.691
P02	P03	145°57'48"	73.40	539985.952	7514642.888
P03	P04	54°20'58"	49.78	540026.009	7514671.890
P04	P05	325°42'47"	160.95	539935.342	7514804.858
P05	P06	58°09'48"	441.70	540302.228	7515050.806
P06	P07	144°45'23"	165.36	540397.660	7514915.754
P07	P08	55°17'04"	56.24	540443.875	7514947.700
P08	P09	142°34'49"	59.20	540479.846	7514900.786
P09	P10	55°17'28"	203.60	540647.213	7515016.697
P10	P11	42°52'44"	5.77	540651.137	7515020.923
P11	P12	56°59'40"	70.74	540710.464	7515059.439
P12	P13	56°59'40"	274.65	540940.792	7515209.069
P13	P14	125°24'23"	85.86	541010.774	7515159.322
P14	P15	213°08'57"	81.00	540966.480	7515091.501
P15	P16	302°28'11"	113.59	540870.645	7515152.464
P16	P17	237°37'55"	193.17	540707.464	7515049.067
P17	P18	236°11'14"	69.72	540649.555	7515010.268
P18	P19	187°23'10"	11.17	540648.119	7514999.190
P19	P20	172°30'26"	27.91	540651.759	7514971.514
P20	P21	196°18'11"	179.16	540601.465	7514799.568
P21	P22	202°31'41"	40.40	540585.987	7514762.244
P22	P23	CURVA	151.18	540488.107	7514648.761
P23	P24	139°55'50"	36.40	540509.540	7514620.904
P24	P25	142°44'33"	69.19	540551.430	7514565.830
P25	P26	241°08'08"	68.20	540491.706	7514532.909
P26	P27	144°18'00"	50.82	540521.366	7514491.652
P27	P28	249°02'39"	89.26	540438.034	7514459.730
P28	P29	324°33'10"	153.65	540348.927	7514584.897
P29	P30	247°58'21"	221.88	540143.240	7514501.679
P30	P31	324°31'22"	135.32	540084.704	7514611.674
P31	P32	236°11'58"	180.56	539914.694	7514511.429
P32	P33	359°49'15"	69.46	539914.447	7514580.899
P33	P34	296°41'27"	13.26	539902.597	7514586.847
P34	P01	353°44'10"	75.06	539894.408	7514661.454



PREFEITURA MUNICIPAL DA ESTÂNCIA
TURÍSTICA DE PARAGUAÇU PAULISTA - SP

MAPA DOS BAIROS

DISTRITO DE CONCEIÇÃO DE MONTE ALEGRE

26,48 hectares

EXECUÇÃO / DESENHO

ESC

1 : 2.500

DATA

25/10/2017

FOLHA

A2

Aprovação

Resp. Técnico: RENATO ALVES BOTELHO
CAU/SP A68216-0

BAIRRO ROSETA - ÁREA= 14,6147 hectares

TABELA DE AZIMUTES, DISTÂNCIAS E COORDENADAS

LADOS		AZIMUTE (UTM)	DISTÂNCIA metros	COORDENADAS UTM	
Vértices	Vértices			E metros	N metros
P01	P02	331°55'11"	9.21	541241,678	7507101,463
P02	P03	356°25'25"	11.59	541240,954	7507113,036
P03	P04	18°56'49"	8.44	541243,666	7507121,022
P04	P05	29°35'21"	34.57	541260,765	7507151,062
P05	P06	120°55'56"	198.39	541430,937	7507049,106
P06	P07	37°59'44"	107.36	541497,023	7507133,707
P07	P08	125°27'44"	180.93	541644,391	7507028,738
P08	P09	221°47'15"	187.40	541519,511	7506889,006
P09	P10	126°13'15"	9.82	541527,431	7506883,205
P10	P11	221°30'14"	29.61	541507,808	7506861,028
P11	P26	213°15'26"	294.90	541346,080	7506614,420
P26	P27	301°47'21"	109.58	541252,940	7506672,150
P27	P28	31°11'19"	103.06	541306,310	7506760,320
P28	P29	290°17'36"	46.40	541262,790	7506776,410
P29	P30	304°25'10"	86.26	541191,630	7506825,170
P30	P31	215°44'50"	139.02	541110,420	7506712,340
P31	P32	301°36'43"	38.51	541077,620	7506732,520
P32	P21	21°37'04"	351.92	541207,270	7507059,663
P21	P22	28°47'04"	12.06	541213,077	7507070,262
P22	P23	46°59'52"	12.76	541222,407	7507078,964
P23	P24	77°06'21"	11.68	541233,793	7507081,570
P24	P25	94°06'27"	4.18	541237,960	7507081,271
P25	P01	33°43'04"	14.51	541246,013	7507093,338



PREFEITURA MUNICIPAL DA ESTÂNCIA
TURÍSTICA DE PARAGUAÇU PAULISTA - SP

MAPA DOS BAIRROS

DISTRITO DE ROSETA
MUNICIPIO DE PARAGUAÇU PAULISTA

ÁREA TOTAL:

20,3109 hectares

PERÍMETRO TOTAL:

2.324,93 metros

DESENHO

ESC

1 : 2.500

DATA

25/10/2017

FOLHA

A2

Aprovação

Resp. Técnico: *Antônio*
RENATO ALVES BOTELHO
CAU/SP A68216-0

TABELA DE AZIMUTES, DISTÂNCIAS E COORDENADAS

LADOS		AZIMUTE (UTM)	DISTÂNCIA metros	COORDENADAS UTM	
Vértices	Vértices			E metros	N metros
P01	P02	292°02'30"	89.80	538607.783	7528110.121
P02	P03	20°30'51"	144.88	538658.559	7528245.824
P03	P04	20°30'51"	44.28	538674.076	7528287.298
P04	P05	111°41'09"	43.73	538714.709	7528271.138
P05	P06	21°15'35"	52.07	538733.580	7528319.668
P06	P07	111°18'40"	45.00	538775.510	7528303.314
P07	P08	201°48'05"	40.00	538760.654	7528266.175
P08	P09	110°18'59"	88.50	538843.645	7528235.449
P09	P10	16°22'50"	53.94	538858.857	7528287.200
P10	P11	4°20'58"	55.28	538863.050	7528342.323
P11	P12	282°48'50"	105.48	538765.821	7528383.222
P12	P13	27°50'51"	83.88	538805.003	7528457.388
P13	P14	117°48'27"	113.93	538905.758	7528404.212
P14	P15	209°14'58"	76.28	538868.486	7528337.858
P15	P16	183°58'43"	50.85	538864.988	7528286.927
P16	P17	196°15'49"	58.32	538849.634	7528230.663
P17	P18	108°58'22"	314.39	539145.111	7528123.277
P18	P19	198°44'17"	202.67	539080.004	7527931.348
P19	P20	290°10'01"	112.26	538974.627	7527970.050
P20	P21	200°42'01"	40.00	538960.487	7527932.630
P21	P22	290°43'37"	20.00	538941.777	7527938.710
P22	P23	20°43'07"	40.00	538955.927	7527977.120
P23	P24	291°11'01"	96.06	538868.353	7528011.834
P24	P25	202°52'50"	44.16	538849.185	7527971.152
P25	P26	289°43'26"	83.68	538770.407	7527989.396
P26	P27	199°22'09"	84.23	538742.471	7527919.931
P27	P28	112°45'41"	28.71	538768.946	7527908.822
P28	P29	198°34'10"	80.57	538741.960	7527832.910
P29	P30	287°41'00"	52.58	538691.884	7527848.875
P30	P31	16°28'15"	85.33	538718.919	7527929.812
P31	P32	112°45'41"	19.03	538736.467	7527922.449
P32	P33	19°01'35"	83.89	538763.817	7528001.759
P33	P34	289°43'26"	84.85	538683.944	7528030.394
P34	P35	201°10'04"	225.81	538602.403	7527819.818
P35	P36	282°36'06"	13.81	538589.651	7527825.127
P36	P37	21°58'30"	223.75	538673.380	7528032.821
P37	P01	21°58'14"	47.22	538691.020	7528076.420



PREFEITURA MUNICIPAL DA ESTÂNCIA
TURÍSTICA DE PARAGUAÇU PAULISTA - SP

MAPA DOS BAIROS

LOCAL: DISTRITO DE SAPEZAL
MUNICÍPIO DE PARAGUAÇU PAULISTA

ÁREA:
12,88 hectares

EXECUÇÃO / DESENHO

ESC

1 : 2.500


DATA

25/10/2017

FOLHA

A2

Aprovação


 Resp. Técnico: RENATO ALVES BOTELHO
 CAU/SP A68216-0