



Prefeitura Municipal da Estância Turística de Paraguaçu Paulista
Estado de São Paulo

TERMO DE PERMISSÃO DE USO Nº 03/2021

Termo de permissão de uso que celebram o Município da Estância Turística de Paraguaçu Paulista e a Fundação João Paulo II, para instalação do canal digital TV Canção Nova.

Pelo presente instrumento, na melhor forma de direito, os abaixo-assinados, de um lado o MUNICÍPIO DA ESTÂNCIA TURÍSTICA DE PARAGUAÇU PAULISTA, pessoa jurídica de direito público inscrita no CNPJ/MF sob o nº 44.547.305/0001-93, com PAÇO MUNICIPAL PREFEITO CARLOS ARRUDA GARMS na Avenida Siqueira Campos, 1.430, Praça Jornalista Mário Pacheco, Jardim Paulista, CEP 19703-061, Paraguaçu Paulista, Estado de São Paulo, neste ato representado pelo Prefeito, ANTONIO TAKASHI SASADA (ANTIAN), RG nº. 18.347.608-6/SSP-SP, CPF nº. 099.786.208-42, residente e domiciliado(a) na Rua Caramuru, 23, Centro, CEP 19700-023, Paraguaçu Paulista, Estado de São Paulo, doravante designado MUNICÍPIO, e a FUNDAÇÃO JOÃO PAULO II, pessoa jurídica de direito privado, executante do serviço de retransmissão de televisão, inscrita no CNPJ sob o nº 50.016.039/0001-75, com sede na Rua João Paulo II, s/nº, Alto da Bela Vista, CEP 12630-900, Cachoeira Paulista, Estado de São Paulo, Telefone (12)3186-2000, e-mail: reginaldo.garcia@cancaonova.com, neste ato representada pelo Diretor Executivo, WELLINGTON SILVA JARDIM, brasileiro, divorciado, administrador de empresas, RG nº 5.777.160-1 SSP/SP e CPF nº 370.856.628-91, doravante denominada PERMISSONÁRIA, e nos termos do Processo Administrativo nº 2269/2021, firmam o presente TERMO DE PERMISSÃO DE USO, que se regerá pelas cláusulas e condições seguintes:

CLÁUSULA PRIMEIRA - DO OBJETO

1.1 O presente termo de permissão de uso tem por objeto a permissão de uso a título precário e gratuito, à PERMISSONÁRIA, de espaço em imóvel situado na Rua Conceição Monte Alegre, nº 1.991, Jardim Murilo Macedo, CEP 19703-251, Município de Paraguaçu Paulista, Estado de São Paulo, de propriedade do MUNICÍPIO, onde se localiza a Torre de Retransmissão de TV, para a instalação de equipamentos de retransmissão de sinais de televisão do canal digital "TV Canção Nova", de propriedade da PERMISSONÁRIA, conforme relacionados no Anexo Único deste instrumento.



Prefeitura Municipal da Estância Turística de Paraguaçu Paulista
Estado de São Paulo

Termo de Permissão de Uso nº 03/2021 Fls. 2 de 6

CLÁUSULA SEGUNDA – DA FINALIDADE

2.1 A permissão de uso será única e exclusivamente para as instalações de equipamentos da PERMISSONÁRIA, necessários à retransmissão/repetição de imagens/sinais de televisão por ela gerados no Município de Paraguaçu Paulista, observadas as exigências das autoridades de radiodifusão competentes.

2.1.1 É vedado à PERMISSONÁRIA transferir, ceder, emprestar, locar, hipotecar, promover a venda a terceiros, dar outra destinação aos bens e seus acessórios e/ou por qualquer título onerar os bens públicos objeto deste termo de permissão de uso, sob pena de revogação de pleno direito, independentemente de qualquer interpretação judicial ou extrajudicial, e sem prejuízo das sanções de ordens administrativas e judiciais cabíveis.

2.1.2 A PERMISSONÁRIA não poderá alterar as características físicas do imóvel objeto do presente Instrumento, salvo se autorizada expressamente e por escrito pela PERMISSONÁRIA, observado o subitem 3.2.3 da Cláusula Terceira.

CLÁUSULA TERCEIRA – DAS OBRIGAÇÕES

3.1 São obrigações do MUNICÍPIO:

3.1.1 fornecer energia elétrica suficiente para as operações da PERMISSONÁRIA;

3.1.2 manter a limpeza do imóvel e dos espaços ao entorno.

3.2 São obrigações da PERMISSONÁRIA:

3.2.1 executar a manutenção dos equipamentos e acessórios de sua propriedade;

3.2.2 arcar com as despesas decorrentes do consumo de energia elétrica, bem como daquelas decorrentes de suas atividades;

3.2.3 manter em perfeito estado de conservação e funcionamento e nas mesmas condições em que lhe foram entregues pelo MUNICÍPIO o espaço em bem imóvel descrito na Cláusula Primeira, e indenizar eventuais danos, prejuízos ou deterioração causados ao mesmo, salvo aqueles decorrentes de desgaste natural do uso.

CLÁUSULA QUARTA – DA VIGÊNCIA E PRORROGAÇÃO



Prefeitura Municipal da Estância Turística de Paraguaçu Paulista
Estado de São Paulo

Termo de Permissão de Uso nº 03/2021 Fls. 3 de 6

4.1 A vigência deste termo de permissão de uso será de 20 (vinte) anos, contado a partir da data de sua assinatura.

4.1.1 A vigência poderá ser prorrogada por iguais e sucessivos períodos, mediante a celebração de termos aditivos, e desde que haja interesse público na prorrogação.

4.1.2 Não havendo manifestação em sentido contrário das partes em até 30 (trinta) dias antes do término da vigência, haverá a prorrogação automática da permissão de uso, nas mesmas condições deste instrumento.

CLÁUSULA QUINTA – DA RESCISÃO

5.1 Este termo de permissão de uso poderá ser rescindido a qualquer tempo:

5.1.1 por iniciativa de qualquer das partes, mediante comunicação prévia de 30 (trinta) dias de antecedência; ou

5.1.2 em virtude do descumprimento de qualquer das Cláusulas deste instrumento; ou ainda

5.1.3 se ocorrer a suspensão definitiva ou continuada, por prazo superior a 30 (trinta) dias, das transmissões de televisão por parte da PERMISSONÁRIA, salvo por motivo de força maior.

CLÁUSULA SEXTA - DA AÇÃO PROMOCIONAL

6.1 Fica estabelecido que, em qualquer ação promocional relacionada com o objeto desta permissão de uso, deverá ser, obrigatoriamente, consignada a participação do Município, observadas as disposições do art. 37, § 1º, da Constituição Federal.

6.2 O art. 37, § 1º, da Constituição Federal estabelece que a publicidade dos atos, programas, obras, serviços e campanhas dos órgãos públicos deverá ter caráter educativo, informativo ou de orientação social, dela não podendo constar nomes, símbolos ou imagens que caracterizem promoção pessoal de autoridades ou servidores públicos.

CLÁUSULA SÉTIMA – DA RESPONSABILIDADE CIVIL E PENAL

7.1 Será da PERMISSONÁRIA toda a responsabilidade civil e penal no que se refere ao objeto desta permissão de uso, eximindo o MUNICÍPIO da responsabilidade por danos de qualquer espécie que venha sofrer ou causar a seus membros ou a terceiros, durante ou depois das atividades desenvolvidas no bem público pela PERMISSONÁRIA.



Prefeitura Municipal da Estância Turística de Paraguaçu Paulista
Estado de São Paulo

Termo de Permissão de Uso nº 03/2021 Fís. 4 de 6

7.1.1 A PERMISSONÁRIA assume integral e irrestrita responsabilidade pela reparação de danos materiais ao bem público, às pessoas ou particulares, em consequência de acidentes ou sinistros de qualquer natureza e origem, relativos à utilização do bem público, durante a vigência da permissão.

CLÁUSULA OITAVA- DO FORO

8.1 Fica eleito o Foro da Comarca da Estância de Paraguaçu Paulista-SP, para dirimir quaisquer dúvidas ou controvérsias oriundas deste instrumento, que não puderem ser solucionadas administrativamente.

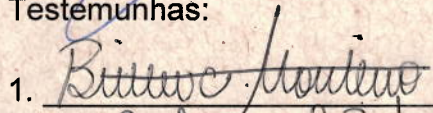
8.2 E, por estarem de acordo, firmam o presente instrumento em 2 (duas) vias de igual teor, na presença das testemunhas abaixo assinadas.

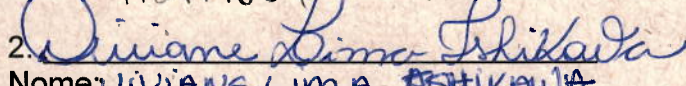
Estância Turística de Paraguaçu Paulista-SP, 15 de setembro de 2021.


ANTONIO TAKASHI SASADA (ANTIAN)
Prefeito


WELLINGTON SILVA JARDIM
Diretor Executivo da Fundação João Paulo II

Testemunhas:

1. 
Nome: Raphael F. B. Monteiro
RG nº 44591982-6

2. 
Nome: VIVIANE LIMA ISHIKAWA
RG nº 48.798.488-2



Prefeitura Municipal da Estância Turística de Paraguaçu Paulista
Estado de São Paulo

Termo de Permissão de Uso nº 03/2021 Fls. 5 de 6

ANEXO ÚNICO
EQUIPAMENTOS E MATERIAIS QUE SERÃO INSTALADOS EM PARAGUAÇU
PAULISTA-SP

Sistema de Transmissão

01 Transmissor de TV Digital
Potência: 100W - Potência de Operação: 100W
Modelo: SLV8100E
Fabricante: Rohde & Schwarz

01 Filtro de Canal
Marca: Spinner

01 Antena de transmissão Digital
Tipo: Slot 2 Fendas
Modelo: ISD2-22-220SL
Fabricante: Ideal Antenas

55 m Cabo Coaxial - Linha transmissão
Modelo: LCF-7/8"- 50 JA
Tipo: CELLFLEX (Cu) 7/8" Baixa Perda, 50 Ohms, Capa Standard
Fabricante: RFS/KMP

02 Conectores para cabo 7/8"
Modelo: 7/8" EIA COD. CAT. 78 - 101
Fabricante: IF Telecom

Sistema de Recepção

01 Receptor de Satélite e Multiplexador
Modelo: padrão

01 Antena de recepção de Satélite
Tipo: Antena Parabólica
Dimensão: Ø 3.20 m
Modelo: RTM-3200
Fabricante: Embrasat

01 Antena GPS L1 Ativa
Modelo: Diverso



Prefeitura Municipal da Estância Turística de Paraguaçu Paulista
Estado de São Paulo

Termo de Permissão de Uso nº 03/2021 Fls. 6 de 6

30 m Cabo para Antena parabólica com 2 conectores tipo F
Tipo: Cabo Coaxial RG série 6, com 90% de malha
Modelo: RF - RG06 (60/30%)
Fabricante: Cabletec

01 Alimentador para Antena Parabólica
Tipo: LNBF
Modelo: LNBF Multiponto (Banda C)
Fabricante: Greatek ou Norsat

Condicionamento de Energia e Ar

01 Estabilizador de Energia
Potência: 3 KVA
Modelo: CM PERFECTION
Fabricante: CM Comandos

01 Quadro de Energia
Modelo: Quadro de Distribuição, de sobrepor, padrão Steck, - Com porta branca, p
Fornecido KIT Completo, barramento Terra, Trilhos de Fixação e Demais Acessórios
necessários para montagem do quadro. (Centrinho para disjuntores padrão DIN).

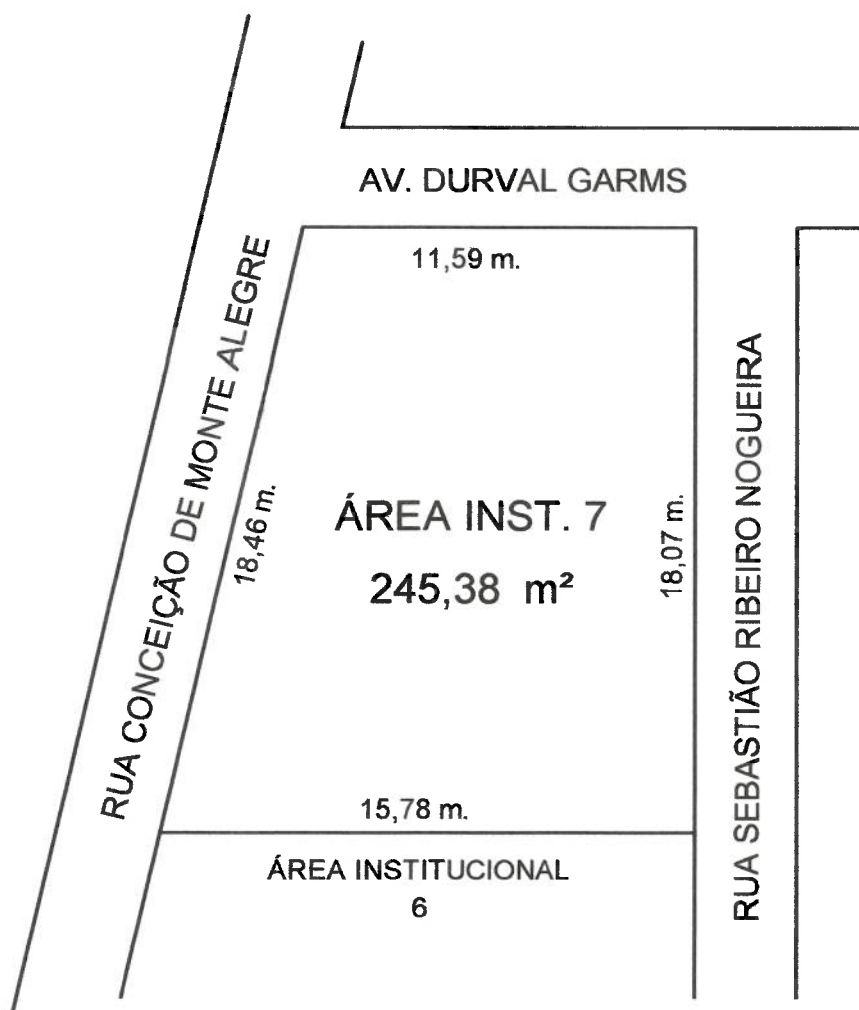
Acessórios

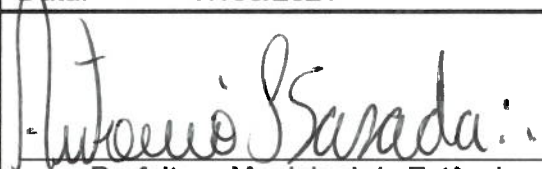

01 Rack Para transmissor e equipamentos periféricos
Modelo: RACK 19" 12U X 600 X 800mm
Fabricante: Nilko

01 Suporte Metálico
Tipo: Cantoneira metálica
Modelo: Padrão CN
Fabricante: Lopes & Lopes Serralheria

J.

OK



Título:	PLANTA TOPOGRÁFICO	Folha:	_____ / _____
Imóvel:	Área Institucional 7 (Lote: 09 / Quadra: 131 / Setor: 09 - Cadastro: 01016780)		
Proprietário:	Prefeitura Municipal de Paraguaçu Paulista - SP		
Local:	Situado entre a Rua Conceição de Monte Alegre (nº. 1991); Avenida Durval Garms e Rua Sebastião Ribeiro Nogueira - Jardim Murilo Macedo - Paraguaçu Pta. - SP		
Matrícula:	Origem na Matrícula nº. 27.723		
Área:	245,38 metros quadrados		
Data:	17/08/2021	Escala:	1/225
 Prefeitura Municipal da Estância Turística de Paraguaçu Paulista CNPJ: 44.547.305/0001-93		 Resp. Téc.: André Felipe de Andrade CRT: 41092495894 TRT:	

21

MEMORIAL DESCRITIVO

Imóvel: Terreno Urbano, denominado "Área Institucional 7", do loteamento Jardim Murilo Macedo, Atualmente Cadastrado na Prefeitura Sob nº. 01016780, sendo: Lote: 09 / Quadra: 131 / Setor: 09, localizado entre a Rua Conceição do Monte Alegre (nº. 1991); Avenida Durval Garms e Rua Sebastião Ribeiro Nogueira – Bairro Jardim Murilo Macedo - Paraguaçu Paulista - SP, propriedade do Município da Estância Turística de Paraguaçu - SP, com Área Total de 245,38 m², com as seguintes medidas e confrontações:

DESCRIÇÃO DO PERÍMETRO

Pela frente mede 18,46 metros e confronta-se com a **Rua Conceição do Monte Alegre**, lado impar do logradouro; pelo lado esquerdo de quem da Rua Conceição do Monte Alegre, olha para o terreno mede 11,59 metros e confronta-se com a **Avenida Durval Garms**, com a qual faz esquina; pelo lado direito, mede 15,78 metros e confronta-se com a **Área Institucional 6**, do Loteamento Jardim Murilo Macedo; e, finalmente pelos fundos, mede 18,07 metros e confronta-se com a **Rua Sebastião Ribeiro Nogueira**, perfazendo uma área de 245,38 metros quadrados

Paraguaçu Paulista – SP, 17 de Agosto de 2021.



Resp. Técnico: André Felipe de Andrade

CRT: 41092495894

TRT Nº:



LAUDO DE AVALIAÇÃO

1 Identificação

IMÓVEL URBANO

Proprietário
Prefeitura Municipal de Paraguaçu Paulista

Endereço do Imóvel
Rua Conceição de Monte Alegre, n.º 1991 – Paraguaçu Pta

Casa	Setor 09	Quadra 131	Lote 09	Loja
------	--------------------	----------------------	-------------------	------

Outros Complementos Centro Comunitário Vila Gammon	Bairro Vila Gammon	Cidade PARAGUAÇU PAULISTA	Estado SP
--	------------------------------	-------------------------------------	---------------------

2 Objetivo

2.1 Modalidade	2.2 Finalidade
<input type="checkbox"/> venda	TERMO CESSÃO DE USO
<input type="checkbox"/> locação	
<input type="checkbox"/> seguro	
<input checked="" type="checkbox"/> outros	

3 Caracterização da Região

Usos Predominantes	Infraestrutura	Equip. Comunitários
<input type="checkbox"/> Terreno	<input checked="" type="checkbox"/> Água	<input checked="" type="checkbox"/> Escola
<input type="checkbox"/> Unidade Pública Social	<input checked="" type="checkbox"/> Esgoto	<input checked="" type="checkbox"/> Saúde pública
<input type="checkbox"/> Comercial	<input checked="" type="checkbox"/> Energia elétrica	<input type="checkbox"/> Comércio
<input type="checkbox"/> Rural	<input type="checkbox"/> Telefone	<input checked="" type="checkbox"/> Segurança pública
	<input checked="" type="checkbox"/> Pavimentação	
	<input checked="" type="checkbox"/> Coleta de lixo	
	<input type="checkbox"/> Gás	
	<input type="checkbox"/> Transporte coletivo	

4 Terreno

Forma IRREGULAR	Topografia EM NÍVEL	Situação ZONA URBANA	Superfície SECA	Quota Ideal
---------------------------	-------------------------------	--------------------------------	---------------------------	-------------

Área (m²) 245,38 m²	Frente (m) 18,46	Fundos (m) 18,07	Lateral Direita (m) 15,78	Lateral Esquerda(m) 11,59
-------------------------------	----------------------------	----------------------------	-------------------------------------	-------------------------------------

5 Edificação

Tipo Institucional Pública	Uso TORRE de TV	Situação
--------------------------------------	---------------------------	----------

Área de Construção	Área do lote	Áreas (outras)
Área privativa _____ m²	245,38 m²	<input type="checkbox"/>
Benfeitorias _____ m²	_____ m²	
Total _____ m²	245,38 m²	

Benfeitorias

Este imóvel possui uma Torre com instalação de equipamentos de transmissão de sinais de TV e TV digital. O fechamento do terreno é em muro de alvenaria. Esta edificação está em regular estado de conservação.

Padrão de Acabamento	Estado de Conservação	Fechamento das Paredes	Idade
<input type="checkbox"/> alto <input checked="" type="checkbox"/> normal <input type="checkbox"/> baixo <input type="checkbox"/> mínimo	<input checked="" type="checkbox"/> bom <input type="checkbox"/> regular <input type="checkbox"/> ruim	<input type="checkbox"/> alvenaria <input type="checkbox"/> madeira <input type="checkbox"/> misto	

6 Avaliação

Edificação	Lote	
Áreas (m2) _____	245,38	
Valor (R\$/m²) _____	180,00	
Produto (R\$) _____	R\$ 44.168,40	

Valor Total = Produto (Terreno + Edificações + Benfeitorias) = **R\$ 44.168,40**

Avaliação total R\$ 44.168,40	Extenso Quarenta e quatro mil, cento e sessenta e oito reais e quarenta centavos.
---	---

7 Observações

CRITÉRIO DE AVALIAÇÃO: Oferta e procura. Terreno – Valor de R\$ 180,00/m² justifica se em virtude da sua localização em bairro popular.

Interessado pela elaboração do Laudo – Prefeitura Municipal de Paraguaçu Paulista

15 | 09 | 2021
Data


Eng.ª Elza Regina Salomão
CREA/SP-0601394056

Interessado
Prefeitura Municipal de Paraguaçu Pta



OFICIAL DE REGISTRO DE IMÓVEIS, TÍTULOS E DOCUMENTOS E CIVIL DE PESSOAS JURÍDICAS
COMARCA DE PARAGUAÇU PAULISTA - ESTADO DE SÃO PAULO

Wilson Gregório
OFICIAL



MATERICULA N.º 29035 F 1

CNS: 12.358-8

REGISTRO DE IMÓVEIS E ANEXOS DE PARAGUAÇU PAULISTA

REGISTRO GERAL		MATRÍCULA N.º	29.035
LIVRO N.º 2		Paraguaçu Paulista	03 de Agosto de 2015
Distrito: PARAGUAÇU PAULISTA		Urbano (<input checked="" type="checkbox"/>) C.P.M.	
Município: PARAGUAÇU PAULISTA		Rural () Ingra	
Localização: "TRAVESSA CONCEIÇÃO, RUA SEBASTIÃO RIBEIRO NOGUEIRA e AVENIDA DURVAL GARRAS (Área Institucional 7)."		Oficial	

IMÓVEL: UM TERRENO, sem benfeitorias - Área Institucional 7 - "CONJUNTO HABITACIONAL PARAGUAÇU PAULISTA D (D1/D2 - JARDIM MURILO MACEDO - D3 - JARDIM JOSÉ MACEDO DE CAMPOS FILHO)", com as seguintes medidas e confrontações: Tem início no ponto localizado no alinhamento da Travessa Conceição com a divisa da Área Institucional 6; deste ponto segue em reta com azimute de 27°06'11" numa distância de 18,46 metros, confrontando com a Travessa Conceição, deflete à direita e segue em reta numa distância de 11,59 metros, confrontando com a Avenida Durval Garras, deflete à direita em reta numa distância de 18,07 metros, confrontando com a Rua Sebastião Ribeiro Nogueira; deflete à direita e segue em reta numa distância de 15,78 metros até o ponto inicial, confrontando com a Área Institucional 6, encerrando uma área de 245,38 metros quadrados. (P.113.644).

PROPRIETÁRIA: COMPANHIA DE DESENVOLVIMENTO HABITACIONAL E URBANO DO ESTADO DE SÃO PAULO - C.D.H.U., sociedade de economia mista, inscrita no CNPJ/ME nº 47.865.597/0001-09, com seus atos constitutivos arquivados na JUCESP sob nº 596.784/76, com sede na Rua Boa Vista nº 170, Bloco B3, 12º Andar, São Paulo/SP.

Registro anterior: Matrícula nº 27.723, do Livro 02, deste Registro, aberta em 24 de Junho de 2014.

O Oficial,

(Ivan Jacopetti do Lago)
(Ivan Jacopetti do Lago)

Em. Of. R\$. 1,99 Est. R\$. 0,56 Ap. R\$. 0,29 T. J. R\$. 0,14 R. C. R\$. 0,10 ISS. R\$. 0,10 M. P. R\$. 0,09 (25%)

Av.1 - M. 29.035 - (P. 113.644) - Em 03 de Agosto de 2015 - **TITULARIDADE DO IMÓVEL:** Fica averbado que pela averbação nº 01, feita na matrícula mãe (averbação da Regularização Fundiária) a propriedade da área aqui matriculada passou para o **MUNICÍPIO DA ESTÂNCIA TURÍSTICA DE PARAGUAÇU PAULISTA**, na forma do previsto no artigo 22 da Lei nº 6.766/79. O Oficial,

(Ivan Jacopetti do Lago)
(Ivan Jacopetti do Lago)

Isento de custas.

Oficial de Registro de Imóveis e Anexos
Comarca de Paraguaçu Paulista - SP


12358-8-AA 112843




12358-8-11001-11700-0521

ok

CERTIFICO que a presente foi extraída em inteiro teor, da matrícula nº.: 29035, em forma reprográfica, nos termos do artigo 19, § 1º da Lei 6.015/1973 e refere-se aos atos praticados até o dia imediatamente à sua emissão, dela CONSTANDO TODOS OS ATOS DE ALIENAÇÕES, CONSTITUIÇÕES DE ÔNUS REAIS OU QUAISQUER OUTROS GRAVAMES referente ao imóvel matriculado., CERTIFICA FINALMENTE, para efeito do item 12 letra "d", capítulo XIV, do Provimento 58/89 das NSCGJ, que a presente certidão é válida somente por 30 dias da data de sua expedição. Paraguaçu Paulista-SP, 10 de setembro de 2021. Hora: 11:02:17. Oficial Designado.


Wilson Gregório - Oficial Designado



Ao Oficial.... R\$	34,73
Ao Estado.... R\$	0,00
Ao IPMSP..... R\$	0,00
Ao Reg. Civil: R\$	0,00
Ao Trib. Just: R\$	0,00
Ao Município.: R\$	0,00
Ao Min. Púb.... R\$	0,00
Total..... R\$	34,73

Pedido de certidão nº: 43720

Controle:



91639

Página: 0002/0002



Para verificar autenticidade do documento, acesse o site do Tribunal de Justiça:

<https://selodigital.tjsp.jus.br>

Selo Digital
1235883C3000000006149921K



DIÁRIO OFICIAL ELETRÔNICO

MUNICÍPIO DA ESTÂNCIA TURÍSTICA DE PARAGUAÇU PAULISTA

Imprensa Oficial Instituída pela Lei nº 3.360/2021
Decreto nº 6.675 de 14 de Janeiro de 2021



Quinta-Feira, 30 de Setembro de 2021

Ano I | Edição nº 160

Página 4 de 50

Av. Siqueira Campos nº 1.430, Paço Municipal ou pelo site: www.eparaguacu.sp.gov.br. Informações poderão ser obtidas ainda através do fone (18) 3361-9100.

Estância Turística de Paraguaçu Paulista, 29 de setembro de 2021.

Antonio Takashi Sasada - Prefeito Municipal

PP 053/2021 - Locação de equipamentos (escavadeira, pá carregadeira e rolo compactador), para manutenção e melhorias de estradas municipais.

AVISO DE LICITAÇÃO

A Prefeitura Municipal da Estância Turística de Paraguaçu Pta., faz saber a todos os interessados, que encontra-se aberto no Departamento de Licitações, o PREGÃO (PRESENCIAL), n.º 053/2021, que tem como objetivo registro de preços, Locação de equipamentos (escavadeira, pá carregadeira e rolo compactador), para manutenção e melhorias de estradas municipais, o início da sessão de abertura será no dia 14/10/2021, às 13:30 horas. O edital poderá ser retirado no Departamento de Licitações, à Av. Siqueira Campos nº 1.430, Paço Municipal ou pelo site: www.eparaguacu.sp.gov.br. Informações poderão ser obtidas ainda através do fone (18) 3361-9100.

Estância Turística de Paraguaçu Paulista, 29 de setembro de 2021.

Antonio Takashi Sasada - Prefeito Municipal

TERMO DE PERMISSÃO DE USO Nº 03/2021

Processo nº.: 2269/2021

Espécie: Termo de Permissão de Uso

Participes: Município da Estância Turística de Paraguaçu Paulista (MUNICÍPIO) e Fundação João Paulo II - CNPJ nº 50.016.039/0001-75 (PERMISSIONÁRIA).

Objeto: Permissão de uso a título precário e gratuito, à PERMISSIONÁRIA, de espaço em imóvel situado na Rua Conceição Monte Alegre, nº 1.991, Jardim Murilo Macedo, CEP 19703-251, Município de Paraguaçu Paulista, Estado de São Paulo, de propriedade do MUNICÍPIO, onde se localiza a Torre de Retransmissão de TV, para a instalação de equipamentos de retransmissão de sinais de televisão do canal digital "TV Canção Nova", de propriedade da PERMISSIONÁRIA, conforme relacionados no Anexo Único do instrumento.

Amparo Legal: Decreto Municipal nº. 6.816, de 15/09/2021.

Prazo de vigência: 20 (vinte) anos, contado da data da assinatura.

Data da Assinatura: 15/09/2021.

Signatários: Antonio Takashi Sasada (Antian) pelo MUNICÍPIO e Wellington Silva Jardim pela PERMISSIONÁRIA.