



**Prefeitura Municipal da Estância Turística de Paraguaçu Paulista
Estado de São Paulo**

LEI COMPLEMENTAR Nº. 281, DE 16 DE MAIO DE 2023

Autoria do Projeto: Sr. Prefeito

Amplia o perímetro urbano da Sede do Município, estabelecido pela Lei Complementar nº 189, de 6 de janeiro de 2016, e suas alterações, com a inclusão das áreas do Residencial Ville de France e do Green Park.

ANTONIO TAKASHI SASADA (ANTIAN), Prefeito do Município da Estância Turística de Paraguaçu Paulista, no uso de atribuições legais, faz saber que a Câmara Municipal APROVOU e ele PROMULGA a seguinte Lei Complementar:

Art. 1º Fica ampliado o perímetro urbano da Sede do Município da Estância Turística de Paraguaçu Paulista, com a inclusão das seguintes áreas:

I - do RESIDENCIAL VILLE DE FRANCE, com 15,5619 ha (quinze hectares cinquenta e seis ares e dezenove centiares); e

II - do GREEN PARK, com 12,3338 ha (doze hectares trinta e três ares e trinta e oito centiares).

Art. 2º Considerando o disposto no art. 1º desta lei complementar, o art. 4º da Lei Complementar nº 189, de 6 de janeiro de 2016, passa a vigorar com as seguintes alterações:

"Art. 4º

Parágrafo único.

I - Sede do Município: 1.011,9493 ha (um mil e onze hectares noventa e quatro ares e noventa e três centiares) ou 10,1194 km² (dez quilômetros quadrados e um mil cento e noventa e quatro décimos de milésimos de quilômetro quadrado);

....." (NR)

Art. 3º Integram esta lei complementar:

I - o ANEXO I - Mapa e Memorial Descritivo do Perímetro Urbano da Sede do Município - da Lei Complementar nº 189, de 6 de janeiro de 2016, devidamente consolidado; e

II - o ANEXO II - Croquis e Memoriais Descritivos das Áreas Incluídas no Perímetro Urbano da Sede do Município da Estância Turística de Paraguaçu Paulista.



**Prefeitura Municipal da Estância Turística de Paraguaçu Paulista
Estado de São Paulo**

Lei Complementar nº 281, de 16 de maio de 2023 Fls. 2 de 2

Art. 4º Esta lei complementar entra em vigor na data de sua publicação.

Estância Turística de Paraguaçu Paulista-SP, 16 de maio de 2023.


ANTONIO TAKASHI SASADA (ANTIAN)
Prefeito

REGISTRADA nesta Secretaria em livro próprio, na data supra e PUBLICADA por Edital afixado em lugar público de costume.


LÍBIO TALLETTE JÚNIOR
Chefe de Gabinete

Protocolo Prefeitura: nº 0818/2023 Data: 28/02/2023

Projeto de Lei: ()PL (X)PLC ()PEMLOM nº 0009/2023

Protocolo Câmara: 36053/2023 Data: 24/03/2023

Autógrafo: 027/2023 Data de Aprovação: 15/05/2023

Publicação: Diário Oficial Eletrônico do Município, Data: 17, 05, 2023 Edição: 564, p. 4

Visto do servidor responsável:



**Prefeitura Municipal da Estância Turística de Paraguaçu Paulista
Estado de São Paulo**

ANEXO I

**Mapa e Memorial Descritivo do Perímetro Urbano da Sede do Município, da Lei
Complementar nº 189, de 6 de janeiro de 2016**

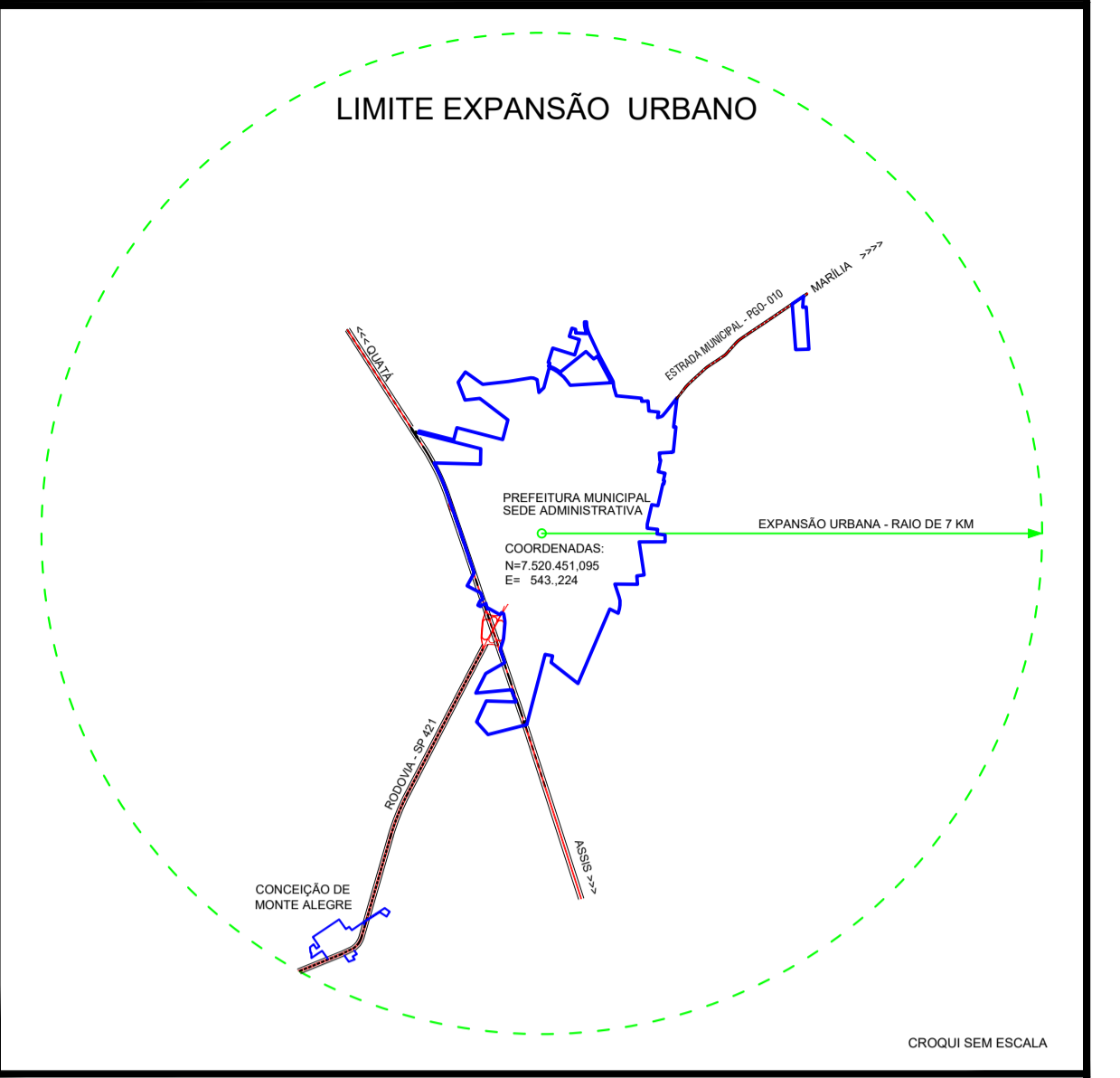
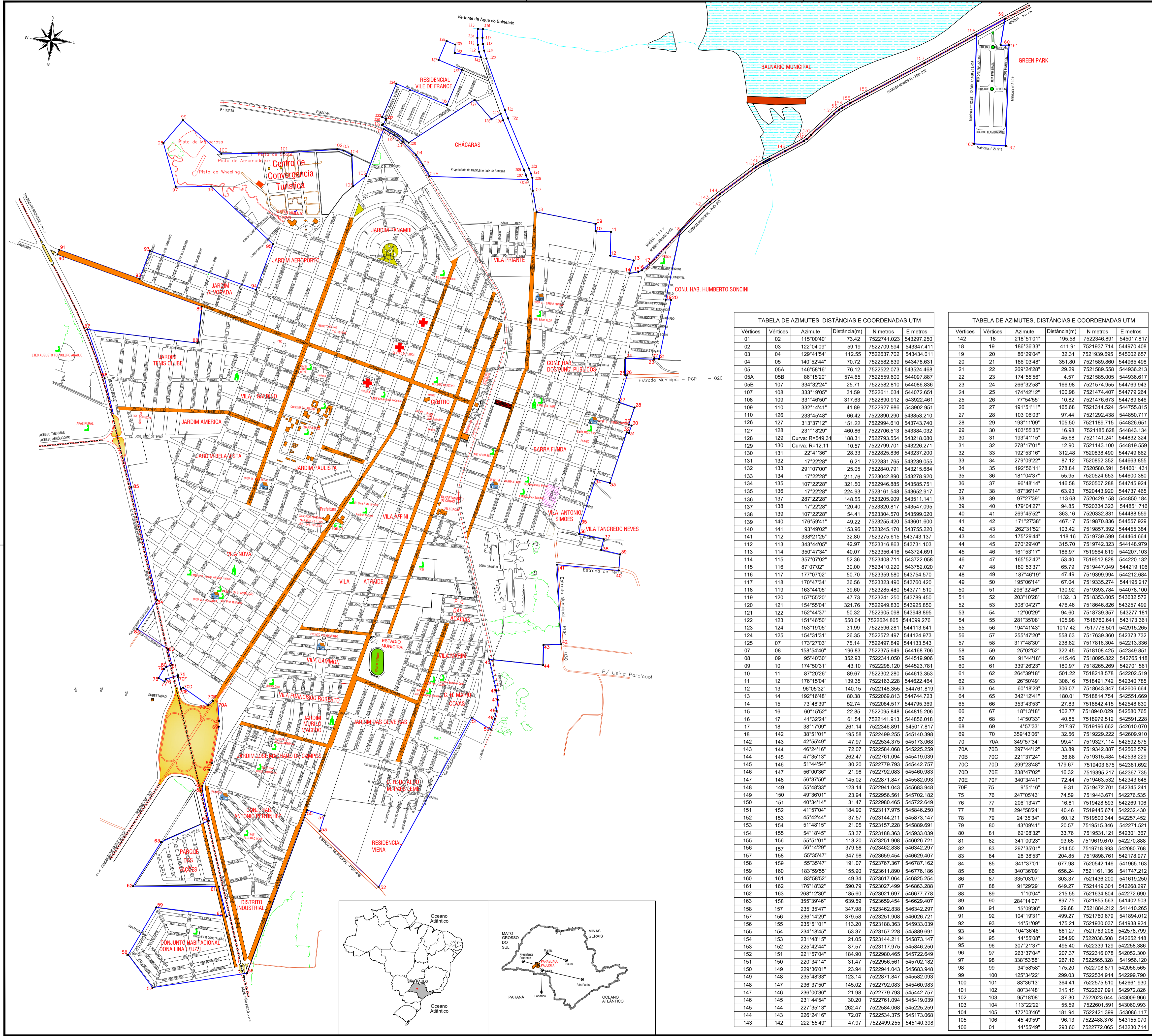


TABELA DE AZIMUTES, DISTÂNCIAS E COORDENADAS UTM

Vértices	Vértices	Azimute	Distância(m)	N metros	E metros
01	02	115°00'40"	73.42	7522741.023	543297.250
02	03	122°04'09"	59.19	7522709.594	543347.411
03	04	129°41'54"	112.55	7522637.702	543434.011
04	05	140°52'44"	70.72	7522582.839	543478.631
05	05A	146°58'16"	76.12	7522522.073	543524.468
05A	05B	86°15'20"	574.65	7522559.600	544097.887
05B	107	334°32'24"	25.71	7522582.810	544086.836
107	108	333°19'05"	31.59	7522611.034	544072.851
108	109	331°46'50"	317.63	7522890.912	543922.461
109	110	332°14'41"	41.89	7522927.986	543902.951
110	126	233°45'48"	66.42	7522890.290	543853.210
126	127	313°37'12"	151.22	7522994.610	543743.740
127	128	231°18'29"	460.86	7522706.513	543384.032
128	129	Curva: R=549,31	188.31	7522793.554	543218.080
129	130	Curva: R=12,11	10.57	7522799.701	543226.271
130	131	22°41'36"	28.33	7522825.836	543237.200
131	132	17°22'28"	6.21	7522831.765	543239.055
132	133	291°07'00"	25.05	7522840.791	543215.884
133	134	17°22'28"	211.76	7523042.890	543278.920
134	135	107°22'28"	321.50	7522946.885	543285.751
135	136	17°22'28"	224.93	7523161.548	543852.917
136	137	287°22'28"	148.55	7523205.909	543511.141
137	138	17°22'28"	120.40	7523320.817	543547.095
138	139	107°22'28"	54.41	7523304.570	543599.020
139	140	176°59'41"	49.22	7523255.420	543601.600
140	141	93°49'02"	153.96	7523245.170	543755.220
141	112	338°21'25"	32.80	7523275.615	543743.137
112	113	343°44'05"	42.97	7523316.963	543731.103
113	114	350°47'34"	40.07	7523356.416	543724.691
114	115	357°07'02"	52.36	7523408.711	543722.058
115	116	87°07'02"	30.00	7523410.220	543752.020
116	117	177°07'02"	50.70	7523359.580	543754.570
117	118	170°47'34"	36.56	7523323.490	543760.420
118	119	163°44'05"	39.60	7523285.480	543771.510
119	120	157°55'20"	47.73	7523241.250	543789.450
120	121	154°55'04"	321.76	7522949.830	543925.850
121	122	152°44'37"	50.32	7522905.098	543948.895
122	123	151°46'50"	550.04	7522624.865	544099.276
123	124	153°19'05"	31.99	7522596.281	544113.841
124	125	154°31'31"	26.35	7522572.497	544124.973
125	07	173°27'03"	75.14	7522497.849	544133.543
07	08	158°54'46"	196.83	7522375.949	544168.706
08	09	95°40'30"	352.93	7522341.050	544519.906
09	10	174°50'31"	43.10	7522298.120	544523.781
10	11	87°20'26"	89.67	7522302.280	544613.353
11	12	176°15'04"	139.35	7522163.228	544622.464
12	13	96°05'32"	140.15	7522148.355	544761.819
13	14	192°16'48"	80.38	7522069.813	544744.723
14	15	73°48'39"	52.74	7522084.517	544795.369
15	16	60°15'52"	22.85	7522095.848	544815.206
16	17	41°32'24"	61.54	7522141.913	544856.018
17	18	38°17'09"	261.14	7522346.891	545017.817
18	142	38°51'01"	195.58	7522499.255	545140.398
142	143	42°55'49"	47.97	7522534.375	545173.068
143	144	46°24'16"	72.07	7522584.068	545225.259
144	145	47°35'13"	262.47	7522761.094	545419.039
145	146	51°44'54"	30.20	7522775.793	545442.757
146	147	56°00'36"	21.98	7522792.083	545460.983
147	148	56°37'50"	145.02	7522871.847	545582.093
148	149	55°48'33"	123.14	7522941.043	545683.948
149	150	49°36'01"	23.94	7522956.561	545702.182
150	151	40°34'14"	31.47	7522980.465	545722.649
151	152	41°57'04"	184.90	7523117.975	545846.250
152	153	45°42'44"	37.57	7523144.211	545873.147
153	154	51°48'15"	21.05	7523157.228	545889.691
154	155	54°18'45"	53.37	7523188.363	545933.039
155	156	55°51'01"	113.20	7523201.908	546026.721
156	147	56°14'29"	379.58	7523462.838	546245.297
147	157	55°35'47"	347.98	7523656.454	546629.407
157	158	55°35'47"	191.07	7523767.367	546787.162
158	159	55°35'47"	155.90	7523859.454	546776.186
159	160	183°59'55"	49.34	7523617.064	546825.254
160	161	176°18'32"	590.79	7523027.499	546863.288
161	162	268°12'30"	185.60	7523021.697	546877.778
163	158	355°39'46"	639.59	7523659.454	546629.407
158	157	235°35'47"	347.98	7523462.838	546342.297
157	156	236°14'29"	379.58	7523275.793	545442.757
156	155	235°51'01"	113.20	7523188.363	545933.039
155	154	234°18'45"	53.37	7523157.228	545889.691
154	153	231°48'15"	21.05	7523144.211	545873.147
153	152	225°42'44"	37.57	7523117.975	545846.250
152	151	221°57'04"	184.90	7522941.043	545683.948
151	150	220°34'14"	31.47	7522956.561	545702.182
150	149	220°36'10"	23.94	7522941.043	545683.948
149	148	235°48'33"	123.14	7522871.847	545582.093
148	147	236°37'50"	145.02	7522792.083	545460.983
147	146	236°00'36"	21.98	7522775.793	545442.757
146	145	231°44'54"	30.20	7522761.094	545419.039
145	144	227°35'13"	262.47	7522584.068	545225.259
144	143	226°24'16"	72.07	7522534.375	545173.068
143	142	222°55'49"	47.97	7522499.255	545140.398

TABELA DE AZIMUTES, DISTÂNCIAS E COORDENADAS UTM

Vértices	Vértices	Azimute	Distância(m)	N metros	E metros
142	18	218°51'01"	195.58	7522346.891	545017.817
18	19	186°36'33"	411.91	7521937.714	544970.408
19	20	86°29'04"	32.31	7521939.695	545002.657
20	21	186°03'48"	351.80	7521589.860	544963.498
21	22	269°24'28"	29.29	7521589.558	544936.213
22	23	174°55'56"	4.57	7521585.005	544936.617
23	24	266°32'58"	166.98	7521574.955	544769.943
24	25	174°42'12"	100.98	7521474.407	544779.264
25	26	77°54'55"	10.82	7521476.673	544789.846
26	27	191°51'11"	165.68	7521314.524	544755.815
27	28	103°06'03"	97.44	7521292.438	544850.717
28	29	193°11'09"	105.50	7521189.715	544826.651
29	30	103°55'35"	16.98	7521185.628	544843.134
30	31	193°41'15"	45.68	7521141.241	544832.324
31	32	278°17'01"	12.90	7521143.100	544819.559
32	33	192°53'16"	312.48	7520838.490	544749.862
33	34	279°09'22"	87.12	7520852.352	544663.855
34	35	182°58'11"	278.84	7520580.591	544601.431
35	36	181°04'37"	55.95	7520524.653	544600.380
36	37	96°48'14"	146.58	7520507.288	544745.924
37	38	187°36'14"	63.93	7520443.920	544737.465
38	39	97°27'39"	113.68	7520429.158	544850.184
39	40	179°04'27"	94.85	7520334.323	544851.716
40	41	269°45'52"	363.16	7520332.831	544868.559
41	42	171°27'38"	467.17	7519870.836	544557.929
42	43	262°31'52"	103.42	7519857.392	544455.384
43	44	175°29'44"	116.18	7519739.599	544464.664
44	45	270°29'40"	315.70	7519742.323	544448.979
45	46	161°53'17"	186.97	7519564.619	544207.103
46	47	165°52'42"	53.40	7519512.828	544220.132
47	48	180°53'37"	65.79	7519447.049	544219.106
48	49	187°46'19"	47.49	7519399.984	544212.684
49	50	195°06'14"	67.04	7519335.274	544195.217
50	51	296°32'46"	130.92	7519393.784	544078.100
51	52	203°10'28"	1132.13	7518353.005	543632.572
52	53	308°04'27"	476.46	7518646.826	543257.499
53	54	172°00'29"	94.60	7518739.357	543277.181
54	55	281°35'08"	105.98	7518760.679	544189.012
55	56	194°41'43"	1017.42	7517776.501	542915.265
56	57	255°47'20"	558.63	7517639.360	542373.732
57	58	317°48'30"	238.82	7517816.304	542213.336
58	59	25°02'52"	322.45	7518108.425	542349.851
59	60	91°44'18"	415.46	7518095.822	542765.118
60	61	339°26'23"	180.97	7518265.269	542701.561
61	62	264°39'18"	501.22	7518218.578	542202.519
62	63	26°50'49"	306.16	7518491.742	542340.785
63	64	60°18'29"	306.07	7518643.347	542606.664
64	65	342°12'41"	180.01	7518914.754	542551.059
65	66	353°43'53"	27.83	7518942.415	542546.630
66	67	18°13'18"	102.77	7518940.029	542580.765
67	68	14°50'33"	40.85	7518979.512	542591.228
68	69	4°57'33"	217.97	7519196.662	542610.070
69	70	359°43'06"	32.56	7519229.222	542609.910
70	70A	349°57'34"	99.41	7519327.114	542592.575
70A	70B	297°44'12"	33.89	7519342.887	542562.579
70B	70C	221°37'24"	36.66	7519315.484	542538.229
70C	70D	299°23'48"	179.67	7519403.675	542381.692
70D	70E	238°47'02"	16.32	7519395.217	542367.735
70E	70F	340°34'11"	72.44	7519483.532	542343.648
70F	75	9°51'09"	9.31	7519472.701	542345.241
75	76	247°05'43"	74.59	7519443.671	542276.535
76	77	206°13'47"	16.81	7519428.593	542269.106
77	78	294°56'24"	40.46	7519445.674	542232.430
78	79	24°35'34"	60.12	7519500.344	542257.452
79	80	43°09'41"	20.57	7519515.346	542271.521
80	81	62°08'32"	33.76	7519531.121	542301.367
81	82	341°00'23"	93.65	7519	



Prefeitura Municipal da Estância Turística de Paraguaçu Paulista
Estado de São Paulo

MEMORIAL DESCRITIVO

Refere-se o presente memorial descritivo à delimitação do perímetro urbano da Estância Turística de Paraguaçu Paulista, Estado de São Paulo, com área de 1.011,9493 hectares ou 10,1194 Km², com as seguintes medidas e confrontações.

DESCRIÇÃO DO PERÍMETRO

Inicia-se a descrição deste perímetro no ponto denominado **01**, de coordenadas **N 7.522.772,065** m. e **E 543.230,714**, situado à Avenida Galdino com a Faixa de Domínio da Malha Ferroviária - Ourinhos - Presidente Prudente; deste, segue paralelo a referida Faixa de Domínio da Ferrovia - em direção à Ourinhos, com os seguintes azimutes e distâncias: azimute de **115°00'40"** e distância de **73,42** m. até o ponto **02** de coordenadas **N 7.522.741,023** m. e **E 543.297,250** m.; azimute de **122°04'09"** e distância de **59,19** m. até o ponto **03**, de coordenadas **N 7.522.709,594** m. e **E 543.347,411** m.; azimute de **129°41'54"** e distância de **112,55** m. até o ponto **04**, de coordenadas **N 7.522.637,702** m. e **E 543.434,011** m.; azimute de **140°52'44"** e distância de **70,72** m. até o ponto **05**, de coordenadas **N 7.522.582,839** m. e **E 543.478,631** m.; azimute de **142°58'16"** e distância de **76,12** m. até o ponto **05A**, de coordenadas **N 7.522.522,073** m. e **E 543.524,68** m.; deflete à esquerda e segue com azimute de **86°15'20"** e distância de **574,65** m. até, o ponto **05B**, de coordenadas **N 7.522.559,600** m. e **E 544.097,887** m., situado na Avenida Manoel Antônio de Souza; deflete à esquerda e segue margeando a Avenida Manoel Antônio de Souza (Prolongamento), com os seguintes azimutes e distâncias: com azimute de **334°32'24"** e distância de **25,71** m., até o ponto **107**, de coordenadas **N 7.522.582,810** m. e **E 544.086,836** m.; com azimute de **333°19'05"** e distância de **31,59** m., até o ponto **108**, de coordenadas **N 7.522.611,034** m. e **E 544.072,651** m.; com azimute de **331°46'50"** e distância de **317,63** m., até o ponto **109**, de coordenadas **N 7.522.890,912** m. e **E 543.922,461** m.; com azimute de **332°14'41"** e distância de **41,89** m., até o ponto **110**, de coordenadas **N 7.522.927,986** m. e **E 543.902,951** m.; daí, deflete à esquerda e segue a divisa do Residencial Ville de France nos seguintes azimutes e distâncias: azimute de **233°45'48"** e distância de **66,42** m., até o ponto **126**, de coordenadas **N 7.522.890.290** m. e **E 543.853.210** m.; azimute de **313°37'12"** e distância de **151,22** m., até o ponto **127** de coordenada **N 7.522.994,610** m. e **E 543.743,740** m.; azimute de **231°18'29"** e distância de **460,86** m., até o ponto **128** de coordenada **N**

6
7



Prefeitura Municipal da Estância Turística de Paraguaçu Paulista
Estado de São Paulo

7.522.706,513 m. e E 543.384,032 m., situado na Avenida Campo Grande; daí deflete à direita e segue pela Avenida Campo Grande em curva, com Raio de 549,31 m., na distância de 188,31 m., até o ponto 129 de coordenada N 7.522.793,554 m. e E 543.218,080 m; deste, deflete à direita e segue curva, pela Rua Prof. Zenaide Cambraia de Oliveira, com Raio de 12,11 m., na distância de 10,57 m., até o ponto 130 de coordenada N 7.522.799,701 m. e E 543.226,271 m; daí, continua pela Rua Prof. Zenaide Cambraia de Oliveira, nos seguintes azimutes e distâncias: azimute de 22°41'36" e distância de 28,33 m., até o ponto 131 de coordenada N 7.522.825,836 m. e E 543.237,200 m; azimute de 17°22'28" e distância de 6,21 m., até o ponto 132 de coordenada N 7.522.831,765 m. e E 543.239,055 m; deflete à esquerda e segue pela divisa do Residencial Ville de France, com os seguintes azimutes e distâncias: com azimute de 291°07'00" e distância de 25,05 m., até o ponto 133 de coordenada N 7.522.840,791 m. e E 543.215,684 m; com azimute de 17°22'28" e distância de 211,76 m., até o ponto 134 de coordenada N 7.523.042,890 m. e E 543.278,920 m; com azimute de 107°22'28" e distância de 321,50 m., até o ponto 135 de coordenada N 7.522.946,885 m. e E 543.585,751 m; com azimute de 17°22'28" e distância de 224,93 m., até o ponto 136 de coordenada N = 7.523.161,548 m. e E = 543.652,917 m; com azimute de 287°22'28" e distância de 148,55 m., até o ponto 137 de coordenada N 7.523.205,909 m. e E 543.511,141 m; com azimute de 17°22'28" e distância de 120,40 m., até o ponto 138 de coordenada N = 7.523.320,817 m. e E = 543.547,095 m; com azimute de 107°22'28" e distância de 54,41 m., até o ponto 139 de coordenada N 7.523.304,570 m. e E 543.599,020 m; com azimute de 176°59'41" e distância de 49,22 m., até o ponto 140 de coordenada N = 7.523.255,420 m. e E = 543.601,600 m; com azimute de 93°49'02" e distância de 153,96 m., até o ponto 141 de coordenada N = 7.523.245,170 m. e E = 543.755,220 m, situado na margem da Avenida Manoel Antônio de Souza (Prolongamento); daí, deflete à esquerda e segue margeando a Avenida Manoel Antônio de Souza (Prolongamento), com os seguintes azimutes e distâncias: azimute de 338°21'25" e distância de 32,80 m., até o ponto 112 de coordenada N 7.523.275,615 m. e E 543.743,137 m.; azimute de 343°44'05" e distância de 42,97 m., até o ponto 113 de coordenada N 7.523.316,863 m. e E 543.731,103 m.; azimute de 350°47'34" e distância de 40,07 m., até o ponto 114 de coordenada N 7.523.356,416 m. e E 543.724,691 m.; azimute de 357°07'02" e distância de 52,36 m., até o ponto 115 de coordenada N 7.523.408,711 m. e E 543.722,058 m.; deste, deflete à direita e segue cruzando a Avenida Manoel Antônio de Souza (Prolongamento), com azimute de 87°07'02" e distância de 30,00 m., até o ponto 116 de coordenada N 7.523.410,220 m. e E 543.752,020 m.; deste, deflete à direita e segue margeando a Avenida Manoel Antônio de Souza (Prolongamento), nos seguintes azimutes e distâncias: azimute de 177°07'02" e distância de 50,70 m., até o ponto 117 de coordenada N 7.523.359,580 m. e E



Prefeitura Municipal da Estância Turística de Paraguaçu Paulista
Estado de São Paulo

543.754,570 m.; azimute de $170^{\circ}47'34''$ e distância de 36,56 m., até o ponto 118 de coordenada N 7.523.323,490 m. e E 543.760,420 m.; azimute de $163^{\circ}44'05''$ e distância de 39,60 m., até o ponto 119 de coordenada N 7.523.285,480 e E 543.771,510 m.; azimute de $157^{\circ}55'20''$ e distância de 47,73 m., até o ponto 120 de coordenada N 7.523.241,250 m. e E 543.789,450 m.; azimute de $154^{\circ}55'04''$ e distância de 321,76 m., até o ponto 121 de coordenada N 7.522.949,830 m. e E 543.925,850 m.; azimute de $152^{\circ}44'37''$ e distância de 50,32 m., até o ponto 122 de coordenada N 7.522.905,098 m. e E 543.948,895 m.; azimute de $151^{\circ}46'50''$ e distância de 550,04 m., até o ponto 123 de coordenada N 7.522.624,865 m. e E 544.099,276 m.; azimute de $153^{\circ}19'05''$ e distância de 31,99 m., até o ponto 124 de coordenada N 7.522.596,281 m. e E 544.113,641 m.; azimute de $154^{\circ}31'31''$ e distância de 26,35 m., até o ponto 125 de coordenada N 7.522.572,497 m. e E 544.124,973 m.; azimute de $173^{\circ}27'03''$ e distância de 75,14 m., até o ponto 07, de coordenadas N 7.522.497,849 m. e E 544.133,543 m.; azimute de $163^{\circ}54'36''$ e distância de 126,87 m., até o ponto 08, de coordenadas N 7.522.375,949 m. e E 544.168,706 m.; deflete à esquerda e segue com azimute de $95^{\circ}40'30''$ e distância de 352,93 m., até o ponto 09, de coordenadas N 7.522.341,050 m. e E 544.519,906 m., situado na Rua Professora Maria de Lourdes da Silva; deste, segue pela Rua Professora Maria de Lourdes da Silva, com azimute de $174^{\circ}50'31''$ e distância de 43,10 m., até o ponto 10, de coordenadas N 7.522.298,120 m. e E 544.523,781 m.; deflete à esquerda e segue com os seguintes azimutes e distâncias: azimute de $87^{\circ}20'26''$ e distância de 89,67 m., até o ponto 11, de coordenadas N 7.522.302,280 m. e E 544.613,353 m.; azimute de $176^{\circ}15'04''$ e distância de 139,35 m., até o ponto 12, de coordenadas N 7.522.163,228 m. e E 544.622,464 m.; azimute de $96^{\circ}05'32''$ e distância de 140,15 m., até o ponto 13, de coordenadas N 7.522.148,355 m. e E 544.761,819 m.; azimute de $192^{\circ}16'48''$ e distância de 80,38 m., até o ponto 14, de coordenadas N 7.522.069,813 m. e E 544.744,723 m., chega-se a Rua Doracy Pinto Cirino; deflete à esquerda e segue pela referida Rua Doracy Pinto Cirino, em direção ao Grande Lago, com os seguintes azimutes e distâncias: azimute de $73^{\circ}48'39''$ e distância de 52,74 m., até o ponto 15, de coordenadas N 7.522.084,517 m. e E 544.795,369 m.; azimute de $60^{\circ}15'52''$ e distância de 22,85 m., até o ponto 16, de coordenadas N 7.522.095,848 m. e E 544.815,206 m.; azimute de $41^{\circ}32'24''$ e distância de 61,54 m., até o ponto 17, de coordenadas N 7.522.141,913 m. e E 544.856,018 m.; azimute de $38^{\circ}17'09''$ e distância de 261,14 m., até o ponto 18, de coordenadas N 7.522.346,891 m. e E 545.017,817 m.; deste, segue pelo eixo da Estrada Municipal PGP-010, confrontando com a mesma, com os seguintes azimutes e distâncias: com azimute de $38^{\circ}51'01''$, e distância de 195,58 m., até o ponto 142, de coordenadas N 7.522.499,255 m. e E 545.140,398 m.; azimute de $42^{\circ}55'49''$ e distância de 47,97 m., até o ponto 143, de coordenadas N 7.522.534,375 m. e E 545.173,068 m.; azimute de $46^{\circ}24'16''$ e distância de 72,07



Prefeitura Municipal da Estância Turística de Paraguaçu Paulista
Estado de São Paulo

m., até o ponto **144**, de coordenadas **N 7.522.584,068 m.** e **E 545.225,259 m.**; azimute de **47°35'13"** e distância de **262,47 m.**, até o ponto **145**, de coordenadas **N 7.522.761,094 m.** e **E 545.419,039 m.**; azimute de **51°44'54"** e distância de **30,20 m.**, até o ponto **146**, de coordenadas **N 7.522.779,793 m.** e **E 545.442,757 m.**; azimute de **56°00'36"** e distância de **21,98 m.**, até o ponto **147**, de coordenadas **N 7.522.792,083 m.** e **E 545.460,983 m.**; azimute de **56°37'50"** e distância de **145,02 m.**, até o ponto **148**, de coordenadas **N 7.522.871,847 m.** e **E 545.582,093 m.**; azimute de **55°48'33"** e distância de **123,14 m.**, até o ponto **149**, de coordenadas **N 7.522.941,043 m.** e **E 545.683,948 m.**; azimute de **49°36'01"** e distância de **23,94 m.**, até o ponto **150**, de coordenadas **N 7.522.956,561 m.** e **E 545.702,182 m.**; azimute de **40°34'14"** e distância de **31,47 m.**, até o ponto **151**, de coordenadas **N 7.522.980,465 m.** e **E 545.722,649 m.**; azimute de **41°57'04"** e distância de **184,90 m.**, até o ponto **152**, de coordenadas **N 7.523.117,975 m.** e **E 545.846,250 m.**; azimute de **45°42'44"** e distância de **37,57 m.**, até o ponto **153**, de coordenadas **N 7.523.144,211 m.** e **E 545.873,147 m.**; azimute de **51°48'15"** e distância de **21,05 m.**, até o ponto **154**, de coordenadas **N 7.523.157,228 m.** e **E 545.889,691 m.**; azimute de **54°18'45"** e distância de **53,37 m.**, até o ponto **155**, de coordenadas **N 7.523.188,363 m.** e **E 545.933,039 m.**; azimute de **55°51'01"** e distância de **113,20 m.**, até o ponto **156**, de coordenadas **N 7.523.251,908 m.** e **E 546.026,721 m.**; azimute de **56°14'29"** e distância de **379,58 m.**, até o ponto **157**, de coordenadas **N 7.523.462,838 m.** e **E 546.342,297 m.**; azimute de **55°35'47"** e distância de **347,98 m.**, até o ponto **158**, de coordenadas **N 7.523.659,454 m.** e **E 546.629,407 m.**; azimute de **55°35'47"** e distância de **191,07 m.**, até o ponto **159**, de coordenadas **N 7.523.767,367 m.** e **E 546.787,162m.**; daí, deflete à direita e segue confrontando com o imóvel de Matrícula nº. 21.911, com os seguintes azimutes e distâncias: azimute de **183°59'55"** e distância de **155,90 m.**, até o ponto **160**, de coordenadas **N 7.523.611,890 m.** e **E 546.776,186m.**; azimute de **83°58'52"** e distância de **49,34 m.**, até o ponto **161**, de coordenadas **N 7.523.617,064 m.** e **E 546.825,254m.**; azimute de **176°18'32"** e distância de **590,79 m.**, até o ponto **162**, de coordenadas **N 7.523.027,499 m.** e **E 546.863,288m.**; azimute de **268°12'30"** e distância de **185,60 m.**, até o ponto **163**, de coordenadas **N 7.523.021,697 m.** e **E 546.677,778 m.**; deflete à direita e segue confrontando com os imóveis de Matrícula nº.s 12.381, 12.280, 17.480 e 11.498, com azimute de **355°39'46"** e distância de **639,59 m.**, até o ponto **158**, de coordenadas **N 7.523.659,454 m.** e **E 546.629,407 m.**, situado no eixo da Estrada Municipal PGP-010; deste, deflete à esquerda e segue pelo eixo da referida Estrada Municipal PGP-010, confrontando com a mesma, com os seguintes azimutes e distâncias: com azimute de **235°35'47"** e distância de **347,98 m.**, até o ponto **157** de coordenadas **N 7.523.462,838 m.** e **E 546.342,297 m.**; azimute de **236°14'29"** e distância de **379,58 m.**, até o ponto **156** de coordenadas **N 7.523.251,908 m.** e **E 546.026,721m.**; azimute de **235°51'01"** e distância de



Prefeitura Municipal da Estância Turística de Paraguaçu Paulista
Estado de São Paulo

113,20 m., até o ponto 155 de coordenadas N 7.523.188,363 m. e E 545.933,039 m.; azimute de 234°18'45" e distância de 53,37 m., até o ponto 154 de coordenadas N 7.523.157,228 m. e E 545.889,691 m.; azimute de 231°48'15" e distância de 21,05 m., até o ponto 153 de coordenadas N 7.523.9,691144,211 m. e E 545.873,147m.; azimute de 225°42'44" e distância de 37,57 m., até o ponto 152 de coordenadas N 7.523.117,975 m. e E 545.846,250 m.; azimute de 221°57'04" e distância de 184,90 m., até o ponto 151 de coordenadas N 7.522.980,465 m. e E 545.722,649 m.; azimute de 220°34'14" e distância de 31,47 m., até o ponto 150 de coordenadas N 7.522.956,561 m. e E 545.702,182 m.; azimute de 229°36'01" e distância de 23,94 m., até o ponto 149 de coordenadas N 7.522.941,043 m. e E 545.683,948 m., azimute de 235°48'33" e distância de 123,14 m., segue até o ponto 148 de coordenadas N 7.522.871,847 m. e E 545.582,093 m.; azimute de 236°37'50" e distância de 145,02 m., até o ponto 147 de coordenadas N 7.522.792,083 m. e E 545.460,983 m., azimute de 236°00'36" e distância de 21,98 m., até o ponto 146 de coordenadas N 7.522.779,793 m. e E 545.442,757 m.; azimute de 231°44'54" e distância de 30,20 m., até o ponto 145 de coordenadas N 7.522.761,094 m. e E 545.419,039 m.; azimute de 227°35'13" e distância de 262,47 m., até o ponto 144 de coordenadas N 7.522.584,068 m. e E 545.225,259 m.; azimute de 226°24'16" e distância de 72,07 m., até o ponto 143 de coordenadas N 7.522.534,375 m. e E 545.173,068 m.; azimute de 222°55'49" e distância de 47,97 m., até o ponto 142 de coordenadas N 7.522.499,255 m. e E 545.140,398 m.; azimute de 218°51'01" e distância de 195,58 m., até o ponto 18, de coordenadas N 7.522.346,891 m. e E 545.017,817 m.; daí, deflete à esquerda e segue em direção a Rua João Norcia Neto, com azimute de 186°36'33" e distância de 411,91 m. até encontrar a Rua Roque Polimeno, ponto 19, de coordenadas N 7.521.937,714 m. e E 544.970,408 m.; deflete à esquerda e segue com azimute de 86°29'04" e distância de 32,31 m., até o ponto 20, de coordenadas N 7.521.939,695 m. e E 545.002,657 m.; deflete à direita e segue com azimute de 186°03'48" e distância de 351,80 m., até o ponto 21, de coordenadas N 7.521.589,860 m. e E 544.965,498 m., situado na Rua Prefeito Lauro Ferreira Braga; deflete à direita e segue pela referida Rua Prefeito Lauro Ferreira Braga com os seguintes azimutes e distâncias: azimute de 269°24'28" e distância de 29,29 m., até o ponto 22, de coordenadas N 7.521.589,558 m. e E 544.936,213 m.; azimute de 174°55'56" e distância de 4,57 m., até o ponto 23, de coordenadas N 7.521.585,005 m. e E 544.936,617 m.; azimute de 266°32'58" e distância de 166,98 m., até o ponto 24, de coordenadas N 7.521.574,955 m. e E 544.769,943 m.; deflete à direita e segue com azimute de 174°42'12" e distância de 100,98 m., até o ponto 25, de coordenadas N 7.521.474,407 m. e E 544.779,264 m., situado na margem da Estrada Municipal PGP-020; deflete à esquerda e segue acompanhando a referida Estrada Municipal PGP-020 com azimute de 77°54'55" e distância de 10,82 m., até o ponto 26, de coordenadas N 7.521.476,673 m. e E.



Prefeitura Municipal da Estância Turística de Paraguaçu Paulista
Estado de São Paulo

544.789,846 m.; daí, vira à direita e segue paralelo Rua Alêgre, com azimute de $191^{\circ}51'11''$ e distância de 165,68 m., até o ponto 27, de coordenadas N 7.521.314,524 m. e E 544.755,815 m., situado na Rua José Salomão; daí, deflete à esquerda e segue pela rua José Salomão, com azimute de $103^{\circ}06'03''$ e distância de 97,44 m., até o ponto 28, de coordenadas N 7.521.292,438 m. e E 544.850,717 m.; deflete à direita segue com azimute de $193^{\circ}11'09''$ e distância de 105,50 m., até o ponto 29, de coordenadas N 7.521.189,715 m. e E 544.826,651 m., situado na Rua Ferreira da Rocha; daí, deflete à esquerda e segue pela Rua Rui Ferreira da Rocha, com azimute de $103^{\circ}55'35''$ e distância de 16,98 m., até o ponto 30, de coordenadas N 7.521.185,628 m. e E 544.843,134 m.; deflete à direita e segue com azimute de $193^{\circ}41'15''$ e distância de 45,68 m., até o ponto 31, de coordenadas N 7.521.141,241 m. e E 544.832,324 m.; daí, deflete à direita e segue com azimute de $278^{\circ}17'01''$ e distância de 12,90 m., até o ponto 32, de coordenadas N 7.521.143,100 m. e E 544.819,559 m.; deflete à esquerda e segue com azimute de $192^{\circ}53'16''$ e distância de 312,48 m., até o ponto 33, de coordenadas N 7.520.838,490 m. e E 544.749,862 m.; deflete à direita e segue com azimute de $279^{\circ}09'22''$ e distância de 87,12 m., até o ponto 34, de coordenadas N 7.520.852,352 m. e E 544.663,855 m., situado na margem da Rua Alegre; daí, deflete à direita e segue pela referida Rua Alegre, com os seguintes azimutes e distâncias: azimute de $192^{\circ}56'11''$ e distância de 278,84 m., até o ponto 35, de coordenadas N 7.520.580,591 m. e E 544.601,431 m.; azimute de $181^{\circ}04'37''$ e distância de 55,95 m., até o ponto 36, de coordenadas N 7.520.524,653 m. e E 544.600,380 m., situado na margem da Rua Antônio de Castro; deflete à esquerda e segue pela referida Rua Antônio de Castro, com azimute de $96^{\circ}48'14''$ e distância de 146,58 m., até o ponto 37, de coordenadas N 7.520.507,288 m. e E 544.745,924 m.; deflete à direita e segue com azimute de $187^{\circ}36'14''$ e distância de 63,93 m., até encontrar o ponto 38, de coordenadas N 7.520.443,920 m. e E 544.737,465 m., situado na Rua Oswaldo Cruz; deflete à esquerda e segue com azimute de $97^{\circ}27'39''$ e distância de 113,68 m., até o ponto 39, de coordenadas N 7.520.429,158 m. e E 544.850,184 m.; deflete à direita e segue com azimute de $179^{\circ}04'27''$ e distância de 94,85 m., até o ponto 40, de coordenadas N 7.520.334,323 m. e E 544.851,716 m., situado na margem esquerda de uma Estrada de Terra; daí, vira à direita e segue pela referida Estrada de Terra com azimute de $269^{\circ}45'52''$ e distância de 363,16 m., até o ponto 41, de coordenadas N 7.520.332,831 m. e E 544.488,559 m., situado na margem da Estrada Municipal - PGP-030; daí, vira à esquerda e segue acompanhando a referida Estrada Municipal PGP-030, em direção a Usina Paralcool, com azimute de $171^{\circ}27'38''$ e distância de 467,17 m., até o ponto 42, de coordenadas N 7.519.870,836 m. e E 544.557,929 m.; deflete à direita e segue com os seguintes azimutes e distâncias: azimute de $262^{\circ}31'52''$ e distância de 103,42 m., até o ponto 43, de coordenadas N 7.519.857,392 m. e E



Prefeitura Municipal da Estância Turística de Paraguaçu Paulista
Estado de São Paulo

544.455,384 m.; azimute de **175°29'44"** e distância de **118,16** m., até o ponto **44**, de coordenadas N 7.519.739,599 m. e E 544.464,664 m.; azimute de **270°29'40"** e distância de **315,70** m., até o ponto **45**, de coordenadas N 7.519.742,323 m. e E 544.148,979 m., chega-se à Faixa de Domínio da Ferrovia - Ourinhos - Presidente Prudente; deflete à direita e segue acompanhando a Ferrovia, em direção a cidade de Assis, com os seguintes azimutes e distâncias: azimute de **161°53'17"** e distância de **186,97** m., até o ponto **46**, de coordenadas N 7.519.564,619 m. e E 544.207,103 m.; azimute de **165°52'42"** e distância de **53,40** m., até o ponto **47**, de coordenadas N 7.519.512,828 m. e E 544.220,132 m.; azimute de **180°53'37"** e distância de **65,79** m., até o ponto **48**, de coordenadas N 7.519.447,049 m. e E 544.219,106 m.; azimute de **187°46'19"** e distância de **47,49** m., até o ponto **49**, de coordenadas N 7.519.399,994 m. e E 544.212,684 m.; azimute de **195°06'14"** e distância de **67,04** m., até o ponto **50**, de coordenadas N 7.519.335,274 m. e E 544.195,217 m.; deflete à direita e segue com azimute de **296°32'46"** e distância de **130,92** m., até o ponto **51**, de coordenadas N 7.519.393,784 m. e E 544.078,100 m., situado na Rua Said Mohamed El Rafik; daí, deflete à esquerda e segue acompanhando a Rua Said Mohamed El Rafik, o conjunto Habitacional Aldo Paes Leme, e o loteamento Residencial Viena com azimute de **203°10'28"** e distância de **1.132,13** m., até o ponto **52**, de coordenadas N 7.518.353,005 m. e E 543.632,572 m., situado na Margem esquerda da Estrada Municipal PGP-456, que dá acesso ao Bairro Maria Luiza; Do ponto 52, segue pela margem da referida Estrada, sentido Bairro-centro, com azimute de **308°04'27"** e distância de **476,46** m., até o ponto **53**, de coordenadas N 7.518.646,826 m. e E 543.257,499 m.; daí, deflete à direita e segue com azimute de **12°00'29"** e distância de **94,60** m., até o ponto **54**, de coordenadas N 7.518.739,357 m. e E 543.277,181 m.; deflete à esquerda e segue com azimute de **281°35'08"** e distância de **105,98** m., até o ponto **55**, de coordenadas N 7.518.760,641 m. e E 543.173,361 m., situado às margens da Avenida Sete de Setembro; deflete à esquerda e segue pela margem da Avenida Sete de Setembro, com azimute de **194°41'43"** e distância de **1.017,42** m., até o ponto **56**, de coordenadas N 7.517.776,501 m. e E 542.915,265 m., situado na Rodovia SP-284, margem direita; daí, vira à direita cruzando a Rodovia SP-284, e segue acompanhando o Conjunto Habitacional Dona Lina Leuzzi, com os seguintes azimutes e distâncias: azimute de **255°47'20"** e distância de **558,63** m., até o ponto **57**, de coordenadas N 7.517.639,360 m. e E 542.373,732 m.; azimute de **317°48'30"** e distância de **238,82** m., até o ponto **58**, de coordenadas N 7.517.816,304 m. e E 542.213,336 m.; azimute de **25°02'52"** e distância de **322,45** m., até o ponto **59**, de coordenadas N 7.518.108,425 m. e E 542.349,851 m.; azimute de **91°44'18"** e distância de **415,46** m., até o ponto **60**, de coordenadas N 7.518.095,822 m. e E 542.765,118 m., situado na margem esquerda da Rodovia SP-284; deste, segue pela margem da referida Rodovia SP-284, com azimute de **339°26'23"** e distância de **180,97** m., até,



Prefeitura Municipal da Estância Turística de Paraguaçu Paulista
Estado de São Paulo

o ponto **61**, de coordenadas **N 7.518.265,269 m.** e **E 542.701,561 m.**; deflete à direita e segue acompanhando o Loteamento Parque das Nações, com os seguintes azimutes e distâncias: azimute de **264°39'18"** e distância de **501,22 m.**, até o ponto **62**, de coordenadas **N 7.518.218,578 m.** e **E 542.202,519 m.**; azimute de **26°50'49"** e distância de **306,16 m.**, até o ponto **63**, de coordenadas **N 7.518.491,742 m.** e **E 542.340,785 m.**; azimute de **60°18'29"** e distância de **306,07 m.**, até o ponto **64**, de coordenadas **N 7.518.643,347 m.** e **E 542.606,664 m.**, situado na Rodovia SP-284; deflete à esquerda e segue pela referida Rodovia SP-284, lado direito, com os seguintes azimutes e distâncias: azimute de **342°12'41"** e distância de **180,01 m.**, até o ponto **65**, de coordenadas **N 7.518.814,754 m.** e **E 542.551,669 m.**; azimute de **353°43'53"** e distância de **27,83 m.**, até o ponto **66**, de coordenadas **N 7.518.842,415 m.** e **E 542.548,630 m.**; azimute de **18°13'18"** e distância de **102,77 m.**, até o ponto **67**, de coordenadas **N 7.518.940,029 m.** e **E 542.580,765 m.**; azimute de **14°50'33"** e distância de **40,85 m.**, até o ponto **68**, de coordenadas **N 7.518.979,512 m.** e **E 542.591,228 m.**; azimute de **4°57'33"** e distância de **217,97 m.**, até o ponto **69**, de coordenadas **N 7.519.196,662 m.** e **E 542.610,070 m.**; azimute de **359°43'06"** e distância de **99,41 m.**, até o ponto **70**, de coordenada **N 7.519229.222 m.** e **E 542.609.910 m.**; deste, à esquerda e segue cruzando a Avenida Siqueira Campos, com os seguintes azimutes e distâncias: azimute de **359°43'06"** e distância de **32,56 m.**; até o ponto **70A**, de coordenadas **N 7.519.327,114 m.** e **E 542.592,576 m.**; deste, deflete à esquerda e segue cruzando a Avenida Siqueira Campos, com os seguintes azimutes e distâncias: azimute de **297°44'12"** e distância de **33,89 m.**, até o vértice **70B**, de coordenadas **N 7.519.342,887 m.** e **E 542.562,579 m.**; azimute de **221°37'24"** e distância de **36,66 m.**, até o vértice **70C**, de coordenadas **N 7.519.315,484 m.** e **E 542.538,229 m.**; azimute de **299°23'48"** e distância de **179,67 m.**, até o vértice **70D**, de coordenadas **N 7.519.403,675 m.** e **E 542.381,692 m.**; azimute de **238°47'02"** e distância de **16,32 m.**, até o vértice **70E**, de coordenadas **N 7.519.395,217 m.** e **E 542.367,735 m.**; situado na margem da Rodovia SP 284; deflete à direita e segue confrontando da Rodovia SP-284, com azimute de **340°34'41"** e distância de **72,44 m.**, até o vértice **70F**, de coordenadas **N 7.519.463,532 m.** e **E 542.343,648 m.**; azimute de **09°51'16"** e distância de **9,31 m.**, até o ponto **75**, de coordenadas **N 7.519.472,700 m.** e **E 542.345,240 m.**; deste, cruza a Rodovia SP-284, com azimute de **247°05'43"** e distância de **74,59 m.**, até o ponto **76**, de coordenadas **N 7.519.443,671 m.** e **E 542.276,535 m.**; daí, deflete à esquerda e segue com azimute de **206°13'47"** e distância de **16,81 m.**, até o ponto **77**, de coordenadas **N 7.519.428,593 m.** e **E 542.269,106 m.**; deflete à direita e segue com azimute de **294°58'24"** e distância de **40,46 m.**, até o ponto **78**, de coordenadas **N 7.519.445,674 m.** e **E 542.232,430 m.**; deflete à direita e segue com azimute de **24°35'34"** e distância de **60,12 m.**, até o ponto **79**, de coordenadas **N 7.519.500,344 m.** e **E 542.257,452 m.**; deflete à



Prefeitura Municipal da Estância Turística de Paraguaçu Paulista
Estado de São Paulo

direita e segue com azimute de **43°09'41"** e distância de **20,57 m.**, até o ponto **80**, de coordenadas **N 7.519.515,346 m.** e **E 542.271,521 m.**, situado na margem esquerda da Rodovia SP-284; deste, cruza a referida Rodovia SP-284 e segue com azimute de **62°08'32"** e distância de **33,76 m.**, até o ponto **81**, de coordenadas **N 7.519.531,121 m.** e **E 542.301,367 m.**; deflete à esquerda e segue acompanhado a Rodovia SP-284, em direção a cidade de Quatá, com azimute de **341°00'23"** e distância de **93,65 m.**, até o ponto **82**, de coordenadas **N 7.519.619,670 m.** e **E 542.270,888**; deflete à esquerda e segue pela Rua Ítalo Menegon, com azimute de **297°35'01"** e distância de **214,50 m.**, até o ponto **83**, de coordenadas **N 7.519.718,993 m.** e **E 542.080,768 m.**; deflete à direita e segue com azimute de **28°38'53"** e distância de **204,85 m.**, até o ponto **84**, de coordenadas **N 7.519.898,761 m.** e **E 542.178,977 m.**, situado na Rodovia SP-284; daí, vira à esquerda segue acompanhado a Rodovia SP-284, sentido a cidade de Quatá, lado direito da Rodovia, com os seguintes azimutes e distâncias: azimute de **341°37'01"** e distância de **677,98 m.**, até o ponto **85**, de coordenadas **N 7.520.542,146 m.** e **E 541.965,163 m.**; azimute de **340°36'09"** e distância de **656,24 m.**, até o ponto **86**, de coordenadas **N 7.521.161,136 m.** e **E 541.747,212 m.**; azimute de **335°03'07"** e distância de **303,37 m.**, até o ponto **87**, de coordenadas **N 7.521.436,200 m.** e **E 541.619,250 m.**; deflete à direita e segue acompanhado o Bairro Jardim Tênis Clube, com os seguintes azimutes e distâncias: azimute de **91°29'29"** e distância de **649,27 m.**, até o ponto **88**, de coordenadas **N 7.521.419,301 m.** e **E 542.268,297 m.**; azimute de **1°10'04"** e distância de **215,55 m.**, até o ponto **89**, de coordenadas **N 7.521.634,804 m.** e **E 542.272,690 m.**, situado na Avenida Hissagy Marubayashi; deste, segue pela margem esquerda da referida Avenida Hissagy Marubayashi, em direção a cidade Quatá, com azimute de **284°14'07"** e distância de **897,75 m.**, até o ponto **90**, de coordenadas **N 7.521.855,563 m.** e **E 541.402,503 m.**; deste, segue cruzando a Avenida Hissagy Marubayashi, com azimute de **15°09'36"** e distância de **29,68 m.**, até o ponto **91**, de coordenadas **N 7.521.884,212 m.** e **E 541.410,265 m.**; daí, vira à direita e segue acompanhado a Avenida Hissagy Marubayashi, em direção ao centro da cidade, com azimute de **104°19'31"** e distância de **499,27 m.**, até o ponto **92**, de coordenadas **N 7.521.760,679 m.** e **E 541.894,012 m.**, chega-se a Rua Professor Antônio Reginato; deflete à esquerda e segue pela referida Rua Professor Antônio Reginato, com azimute de **14°51'09"** e distância de **175,21 m.**, até o ponto **93**, de coordenadas **N 7.521.930,037 m.** e **E 541.938,924 m.**; deflete à direita e segue pela Rua Wilson Fagundes Rodrigues, com azimute de **104°36'46"** e distância de **661,27 m.**, até o ponto **94**, de coordenadas **N 7.521.763,208 m.** e **E 542.578,799 m.**; deflete à esquerda e segue pela Rua Professora Maria A. Gobbi, com azimute de **14°55'08"** e distância de **284,90 m.**, até o ponto **95**, de coordenadas **N 7.522.038,508 m.** e **E 542.652,148 m.**; deflete à esquerda e segue com azimute de **307°21'37"** e distância de **495,40 m.**, até o ponto **96**, de





Prefeitura Municipal da Estância Turística de Paraguaçu Paulista
Estado de São Paulo

coordenadas N 7.522.339,129 m. e E 542.258,386 m.; deflete à esquerda e segue acompanhando o centro de convergência Turística de Paraguaçu Paulista, com os seguintes azimutes e distâncias: azimute de **263°37'04"** e distância de **207,37** m., até o ponto **97**, de coordenadas N 7.522.316,078 m. e E 542.052,300 m.; azimute de **338°53'58"** e distância de **267,16** m., até o ponto **98**, de coordenadas N 7.522.565,328 m. e E 541.956,120 m.; azimute de **34°58'58"** e distância de **175,20** m., até o ponto **99**, de coordenadas N 7.522.708,871 m. e E 542.056,565 m.; azimute de **125°34'22"** e distância de **299,03** m., até o ponto **100**, de coordenadas N 7.522.534,914 m. e E 542.299,790 m.; azimute de **83°36'13"** e distância de **364,41** m., até o ponto **101**, de coordenadas N 7.522.575,510 m. e E 542.661,930 m.; azimute de **80°34'48"** e distância de **315,15** m., até o ponto **102**, de coordenadas N 7.522.627,091 m. e E 542.972,826 m.; azimute de **95°18'08"** e distância de **37,30** m., até o ponto **103**, de coordenadas N 7.522.623,644 m. e E 543.009,966 m.; azimute de **113°22'22"** e distância de **55,59** m., até o ponto **104**, de coordenadas N 7.522.601,591 m. e E 543.060,993 m.; azimute de **172°03'46"** e distância de **181,94** m., até o ponto **105**, de coordenadas N 7.522.421,399 m. e E 543.086,117 m.; daí, vira à esquerda e segue com azimute de **45°49'59"** e distância de **96,13** m., até o ponto **106**, de coordenadas N 7.522.488,376 m. e E 543.155,070 m., situado na Avenida Galdino; deflete à esquerda e segue acompanhando a referida Avenida Galdino, com azimute de **14°55'49"** e distância de **293,60** m., chega-se ao ponto denominado **01**, de coordenadas N 7.522.772,065 m. e E 543.230,714 m., ponto inicial da descrição deste perímetro.

Todas as coordenadas, azimutes, distâncias e áreas aqui descritas, foram calculados no plano de projeção UTM, referenciadas ao **Meridiano Central 51° WGr**, tendo como o Datum o **SIRGAS2000**.

Obs: No perímetro descrito acima, fica determinado que a área de expansão urbana será delimitado por um círculo de raio de 7,00 Km. (Sete quilômetro), tendo como ponto de partida o prédio da Prefeitura Municipal (sede Administrativa), com as seguintes coordenadas UTM: N= 7.520.451,095 m. e E= 543.126,224 m..

Paraguaçu Paulista - SP, 05 de Janeiro de 2023.



Documento assinado digitalmente
RICARDO MARCILIO BARRETO
Data: 23/02/2023 08:36:29 -0300
Verifique em <https://verificador.iti.br>

Ricardo Marcílio Barreto
Técnico agrimensor, RNP nº 27486339897

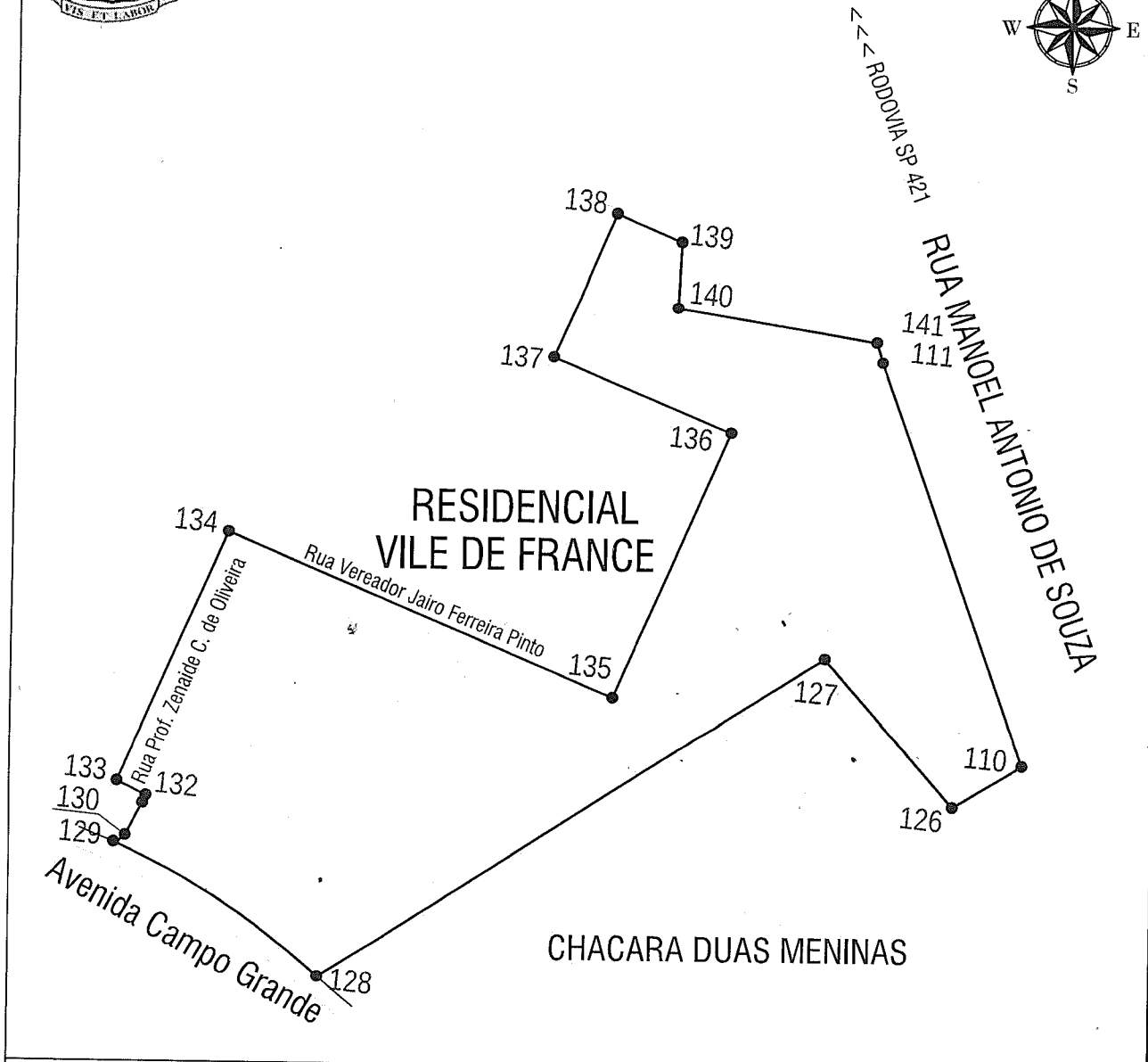



**Prefeitura Municipal da Estância Turística de Paraguaçu Paulista
Estado de São Paulo**

ANEXO II
**Croquis e Memoriais Descritivos das Áreas Incluídas no Perímetro Urbano da Sede
do Município da Estância Turística de Paraguaçu Paulista**



Prefeitura Municipal da Estância Turística de Paraguaçu Paulista
Estado de São Paulo



ÁREA: RESIDENCIAL VILLE DE FRANCE		AVENIDA JOSÉ BONIFÁCIO, 825 MARACÁI/SP CEP: 19.840-000 CGC: 01.823.736/0001-22 FONE/FAX: (18)3371.1543 WHATSAPP - +5518997616428					
Município: Paraguaçu Paulista	U.F.: SP	TABELA DE AZIMUTES, DISTÂNCIAS E COORDENADAS UTM					
Data do Levantamento: 05/01/2023	Escala: 5000	Vértices	Vértices	Azimute	Distância(m)	N metros	E metros
Área: 15,5619 hectares - Matrícula 30.633		110	126	233°45'48"	66.42	7522890.290	543853.210
Endereço: RESIDENCIAL VILLE DE FRANCE		126	127	313°37'12"	151.22	7522994.610	543743.740
Responsável Técnico: RICARDO MARCILIO BARRETO Data: 23/02/2023 08:28:45-0300 Verifique em https://verificador.iti.br		127	128	231°18'29"	460.86	7522706.513	543384.032
Ricardo Marcílio Barreto Técnico agrimensor, RNP nº 27486339897 COD. CREDENCIADO - FOGU		128	129	Curva: R=549,31	188.31	7522793.554	543218.080
		129	130	Curva: R=12,11	10.57	7522799.701	543226.271
		130	131	22°41'36"	28.33	7522825.836	543237.200
		131	132	17°22'28"	6.21	7522831.765	543239.055
		132	133	291°07'00"	25.05	7522840.791	543215.684
		133	134	17°22'28"	211.76	7523042.890	543278.920
		134	135	107°22'28"	321.50	7522946.885	543585.751
		135	136	17°22'28"	224.93	7523161.548	543652.917
		136	137	287°22'28"	148.55	7523205.909	543511.141
		137	138	17°22'28"	120.40	7523320.817	543547.095
		138	139	107°22'28"	54.41	7523304.570	543599.020
		139	140	176°59'41"	49.22	7523255.420	543601.600
		140	141	93°49'02"	153.96	7523245.170	543755.220
		141	111	158°21'25"	17.06	7523275.615	543743.137
		111	110	154°55'04"	332.63	7522927.986	543902.951



Prefeitura Municipal da Estância Turística de Paraguaçu Paulista
Estado de São Paulo

MEMORIAL DESCRITIVO

RESIDENCIAL VILLE FRANCE

Refere-se o presente memorial descritivo à expansão do perímetro urbano da Estância Turística de Paraguaçu Paulista, Estado de São Paulo, com área de 15,5619 hectares, com as seguintes medidas e confrontações.

DESCRIÇÃO DO PERÍMETRO

Inicia-se a descrição deste perímetro no ponto denominado **110**, de coordenadas **N 7.522.927,986 m.** e **E 543.902,951 m.**; deste segue a divisa da Chácara Duas Maninas, nos seguintes azimutes e distâncias: azimute de **233°45'48"** e distância de **66,42 m.**, até o ponto **126**, de coordenadas **N 7.522.890.290 m.** e **E 543853.210 m.**; azimute de **313°37'12"** e distância de **151,22 m.**, até o ponto **127** de coordenada **N 7.522.994,610 m.** e **E 543.743,740 m.**; azimute de **231°18'29"** e distância de **460,86 m.**, até o ponto **128** de coordenada **N 7.522.706,513 m.** e **E 543.384,032 m.**, situado na Avenida Campo Grande; daí deflete à direita e segue pela Avenida Campo Grande em curva, com Raio de **549,31 m.**, na distância de **188,31 m.**, até o ponto **129** de coordenada **N 7.522.793,554 m.** e **E 543.218,080 m.**; deste, deflete à direita e segue curva, pela Rua Prof. Zenaide Cambraia de Oliveira, com Raio de **12,11 m.**, na distância de **10,57 m.**, até o ponto **130** de coordenada **N 7.522.799,701 m.** e **E 543.226,271 m.**; daí, continua pela Rua Prof. Zenaide Cambraia de Oliveira, nos seguintes azimutes e distâncias: azimute de **22°41'36"** e distância de **28,33 m.**, até o ponto **131** de coordenada **N 7.522.825,836 m.** e **E 543.237,200 m.**; azimute de **17°22'28"** e distância de **6,21 m.**, até o ponto **132** de coordenada **N 7.522.831,765 m.** e **E 543.239,055 m.**; deflete à esquerda e segue pela divisa do Residencial Ville de France, com os seguintes azimutes e distâncias: com azimute de **291°07'00"** e distância de **25,05 m.**, até o ponto **133** de coordenada **N 7.522.840,791 m.** e **E 543.215,684 m.**; com azimute de **17°22'28"** e distância de **211,76 m.**, até o ponto **134** de coordenada **N 7.523.042,890 m.** e **E 543.278,920 m.**; com azimute de **107°22'28"** e distância de **321,50 m.**, até o ponto **135** de coordenada **N 7.522.946,885 m.** e **E 543.585,751 m.**; com azimute de **17°22'28"** e distância de **224,93 m.**, até o ponto **136** de coordenada **N = 7.523.161,548 m.** e **E = 543.652,917 m.**; com azimute de **287°22'28"** e distância de **148,55 m.**, até o ponto **137** de coordenada **N 7.523.205,909 m.** e **E 543.511,141 m.**; com azimute de **17°22'28"** e distância de **120,40 m.**, até o ponto **138** de coordenada **N = 7.523.320,817 m.** e **E = 543.547,095 m.**; com azimute de **107°22'28"** e distância de **54,41 m.**, até o ponto **139** de coordenada **N 7.523.304,570 m.** e **E 543.599,020 m.**; com



Prefeitura Municipal da Estância Turística de Paraguaçu Paulista
Estado de São Paulo

azimute de **176°59'41"** e distância de **49,22** m., até o ponto **140** de coordenada **N = 7.523.255,420** m. e **E = 543.601,600** m; com azimute de **93°49'02"** e distância de **153,96** m., até o ponto **141** de coordenada **N = 7.523.245,170** m. e **E = 543.755,220** m, situado na margem da Avenida Manoel Antônio de Souza (Prolongamento); daí, deflete à direita e segue margeando a Avenida Manoel Antônio de Souza (Prolongamento), com os seguintes azimutes e distâncias: azimute de **158°21'25"** e distância de **17,06** m., até o ponto **111** de coordenada **N 7.523.275,615** e **543.743,137**m.; azimute de **154°55'04"** e distância de **332,63** m., até o ponto **110**, ponto inicial da descrição deste perímetro.

Todas as coordenadas, azimutes, distâncias e áreas aqui descritas, foram calculados no plano de projeção UTM, referenciadas ao **Meridiano Central 51° WGr** , tendo como o Datum o **SIRGAS2000**.

Obs: No perímetro descrito acima, fica determinado que a área de expansão urbana será delimitado por um círculo de raio de 7,00 Km.(Sete quilômetro), tendo como ponto de partida o prédio da Prefeitura Municipal (sede Administrativa), com as seguintes coordenadas UTM: N= 7.520.451,095 m. e E= 543.126,224 m..

Paraguaçu Paulista - SP, 05 de Janeiro de 2023.

Documento assinado digitalmente
gov.br RICARDO MARCILIO BARRETO
Data: 23/02/2023 08:36:29-0300
Verifique em <https://verificador.iti.br>

Ricardo Marcílio Barreto
Técnico agrimensor, RNP nº 27486339897



Termo de Responsabilidade Técnica - TRT
Lei nº 13.639, de 26 de MARÇO de 2018

CRT SP

TRT OBRA / SERVIÇO
Nº CFT2302478936

Conselho Regional dos Técnicos Industriais SP

INICIAL

1. Responsável Técnico

RICARDO MARCILIO BARRETO

Título profissional: **TÉCNICO EM AGRIMENSURA, ESPECIALIZAÇÃO EM GEORREFERENCIAMENTO**
 Empresa contratada: **TRIANGULO TOPOGRAFIA LTDA**

RNP: 27486339897
 Registro: 01823736000122
 CNPJ: 01.823.736/0001-22

2. Contratante

Contratante: **Prefeitura Municipal da Estância Turística de Paraguaçu Paulista**
 Logradouro: **AVENIDA Siqueira Campos**
 Complemento:
 Cidade: **PARAGUAÇU PAULISTA**
 País: **Brasil**

Bairro: **Centro**
 UF: **SP**

CPF/CNPJ: **44.547.305/0001-93**
 Nº: **1430**
 CEP: **19700000**

Telefone: **(18) 3361-9100**

Email: **triangulo.maracai@yahoo.com**

Contrato: **Não especificado**

Celebrado em: **05/02/2023**

Valor: **R\$ 3.000,00**

Tipo de contratante: **PESSOA JURIDICA DE DIREITO PUBLICO**

Ação Institucional: **NENHUM**

3. Dados da Obra/Serviço

Logradouro: **RODOVIA SP-421**

Nº: **s/n**

Complemento: **PERIMETRO URBANO**

Bairro: **ZONA RURAL**

Cidade: **PARAGUAÇU PAULISTA**

UF: **SP**

CEP: **19700000**

Telefone: **(18) 3361-9100**

Email: **triangulo.maracai@yahoo.com**

Coordenadas Geográficas: **Latitude: -22.397783 Longitude: -50.575744**

Data de Início: **05/02/2023**

Previsão de término: **22/02/2023**

Finalidade: **Cadastral**

Proprietário: **Prefeitura Municipal da Estância Turística de Paraguaçu Paulista**

CPF/CNPJ: **44.547.305/0001-93**

4. Atividade Técnica

2 - EXECUÇÃO

97 - LEVANTAMENTO > CFT -> GEORREFERENCIAMENTO -> MEDIÇÃO DE TERRA ->
 LEVANTAMENTO TOPOGRÁFICO -> #103 - CADASTRAL

Quantidade

Unidade

27,895

h

Após a conclusão das atividades técnicas o profissional deverá proceder a baixa deste TRT

5. Observações

Ampliação do Perímetro urbano da cidade de Paraguaçu Paulista, para inclusão do Residencial Ville de France e Green Park.

6. Declarações

Documento assinado digitalmente

7. Entidade de Classe



RICARDO MARCILIO BARRETO

Data: 23/02/2023 08:28:44-0300

Verifique em <https://verificador.iti.br>

8. Assinaturas

Declaro serem verdadeiras as informações acima

Responsável Técnico: **RICARDO MARCILIO BARRETO - CPF: 274.863.398-97**

ANTONIO TAKASHI
 SASADA:09978620842

Assinado de forma digital por ANTONIO
 TAKASHI SASADA:09978620842
 Data: 2023.02.24 15:07:15 -01'00'

Local

de

de

data

Contratante: **Prefeitura Municipal da Estância Turística de Paraguaçu Paulista - CNPJ: 44.547.305/0001-93**

9. Informações

10. Valor

Valor do TRT: **R\$ 60,13**

Pago em: **22/02/2023**

Nosso Número: **8227974006**

A validade deste TRT pode ser verificada em: <https://cbrporativo.sinceti.net.br/publico/>, com a chave: WC99Y
 Impresso em: 23/02/2023 às 08:17:21 por: , ip: 170.83.201.88

www.cft.org.br

Tel: 0800 016 1515

CFT
 Conselho Federal dos Técnicos Industriais



[Handwritten signature and scribble]



Quarta-feira, 17 de Maio de 2023

Ano I | Edição nº 564

Página 4 de 6

LEI COMPLEMENTAR Nº. 281, DE 16 DE MAIO DE 2023

LEI COMPLEMENTAR Nº. 281, DE 16 DE MAIO DE 2023

Autoria do Projeto: Sr. Prefeito

Amplia o perímetro urbano da Sede do Município, estabelecido pela Lei Complementar nº 189, de 6 de janeiro de 2016, e suas alterações, com a inclusão das áreas do Residencial Ville de France e do Green Park.

ANTONIO TAKASHI SASADA (ANTIAN), Prefeito do Município da Estância Turística de Paraguaçu Paulista, no uso de atribuições legais, faz saber que a Câmara Municipal APROVOU e ele PROMULGA a seguinte Lei Complementar:

Art. 1º Fica ampliado o perímetro urbano da Sede do Município da Estância Turística de Paraguaçu Paulista, com a inclusão das seguintes áreas:

I - do RESIDENCIAL VILLE DE FRANCE, com 15,5619 ha (quinze hectares cinquenta e seis ares e dezenove centiares); e

II - do GREEN PARK, com 12,3338 ha (doze hectares trinta e três ares e trinta e oito centiares).

Art. 2º Considerando o disposto no art. 1º desta lei complementar, o art. 4º da Lei Complementar nº 189, de 6 de janeiro de 2016, passa a vigorar com as seguintes alterações:

“Art. 4º

.....

Parágrafo único.

I - Sede do Município: 1.011,9493 ha (um mil e onze hectares noventa e quatro ares e noventa e três centiares) ou 10,1194 km² (dez quilômetros quadrados e um mil cento e noventa e quatro décimos de milésimos de quilômetro quadrado);

.....” (NR)

Art. 3º Integram esta lei complementar:

I - o ANEXO I - Mapa e Memorial Descritivo do Perímetro Urbano da Sede do Município - da Lei Complementar nº 189, de 6 de janeiro de 2016, devidamente consolidado; e

II - o ANEXO II - Croquis e Memoriais Descritivos das Áreas Incluídas no Perímetro Urbano da Sede do Município da Estância Turística de Paraguaçu Paulista.

Art. 4º Esta lei complementar entra em vigor na data de sua publicação.

Estância Turística de Paraguaçu Paulista-SP, 16 de maio de 2023.

ANTONIO TAKASHI SASADA (ANTIAN)

Prefeito

REGISTRADA nesta Secretaria em livro próprio, na data supra e PUBLICADA por Edital afixado em lugar público de costume.

LÍBIO TAIETTE JÚNIOR

Chefe de Gabinete

(Anexos estarão disponíveis no Portal da Prefeitura, na página de Legislação, no seguinte link: <https://eparaguacu.sp.gov.br/legislacao>)