
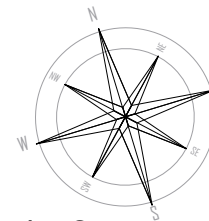
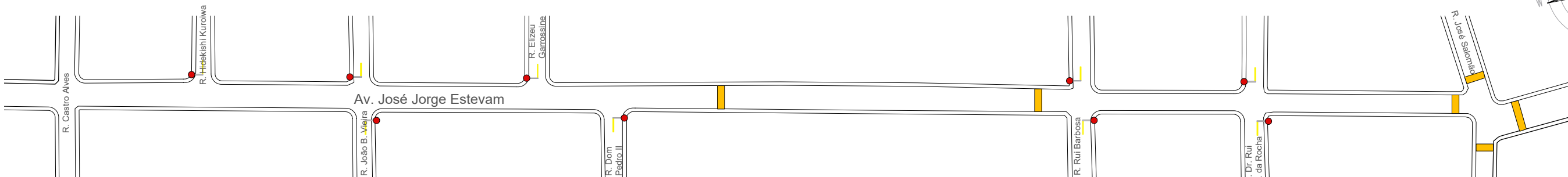


MAPA DA ESTÂNCIA TURÍSTICA DE PARAGUAÇU PAULISTA

ESC: Sem Escala



AVENIDA JOSÉ JORGE ESTEVAM
RECAPEAMENTO - Sem escala










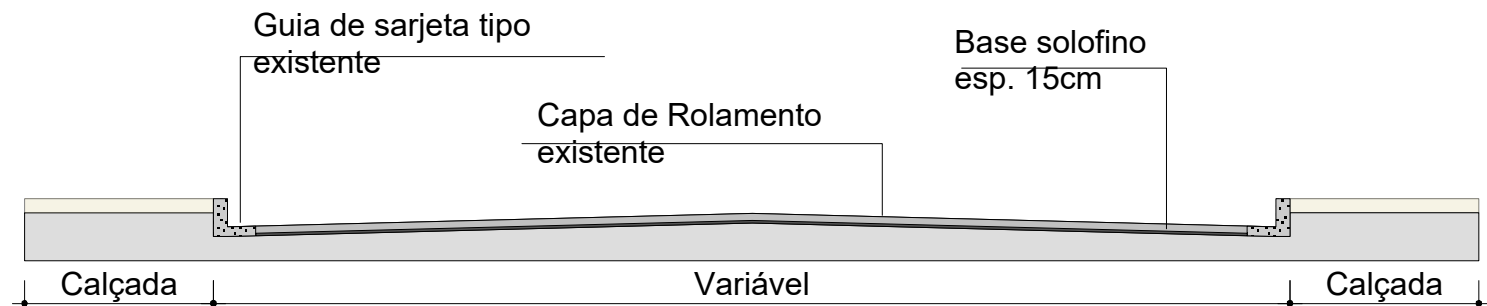
AVENIDA JOSÉ JORGE ESTEVAM
RECAPEAMENTO - Sem escala



TRECHO 3
Detalhamento 01

LEGENDA:

- | | |
|---|---|
|  Trecho 1
A: 2.578,50m² |  Recapeamento - Espessura de 3cm |
|  Trecho 2
A: 4.966,00m² |  Sinalização Vertical (PARE) |
|  Trecho 3
A: 344,25m² |  Sinalização Horizontal (PARE) |
| |  Faixa de Pedestre |



DET. - Seção Transversal (Ruas)
Sem Escala

PREFEITURA MUNICIPAL DA ESTÂNCIA
TURÍSTICA DE PARAGUAÇU PAULISTA - SP

Folha 02

OBJETO: Infraestrutura Urbana - Recapeamento Asfáltico e Sinalização Urbana
PROGRAMA: 5300020200011 EMENDA: 39070004
LOCAL: Rua Maria Paula Gambier Costa - Paraguaçu Paulista

Almira Ribas Garms
Prefeita Municipal

Joaquim Carlos Cambraia
Responsável Técnico
ART: 28027230200315327