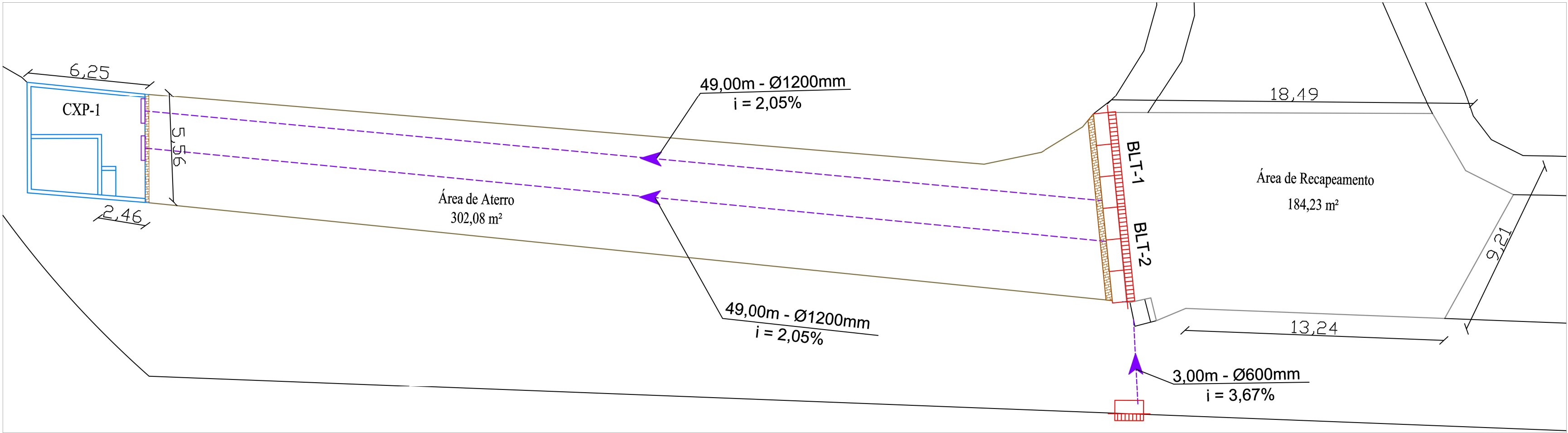
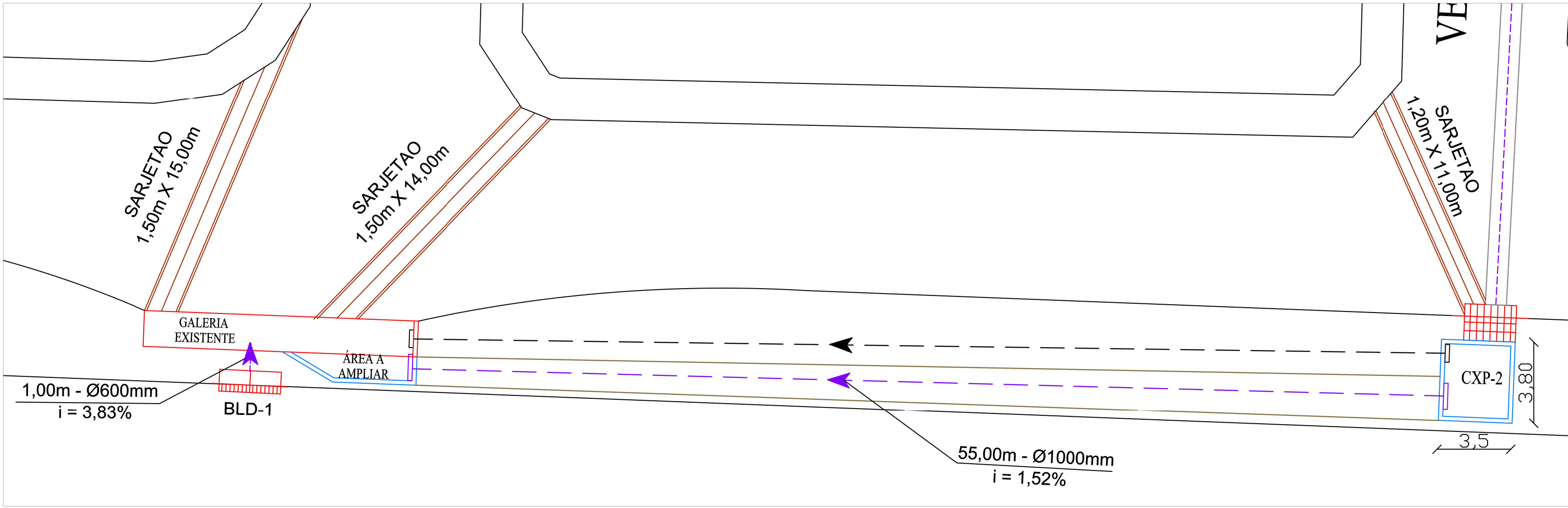


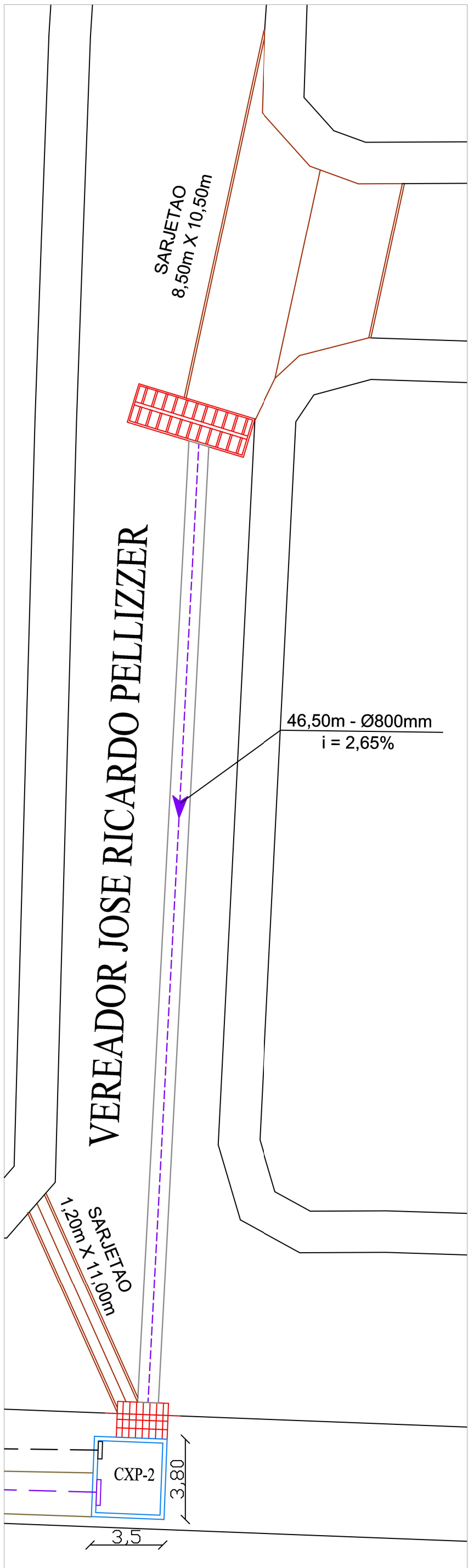
PLANTA DE SITUAÇÃO
ESC: 1/600



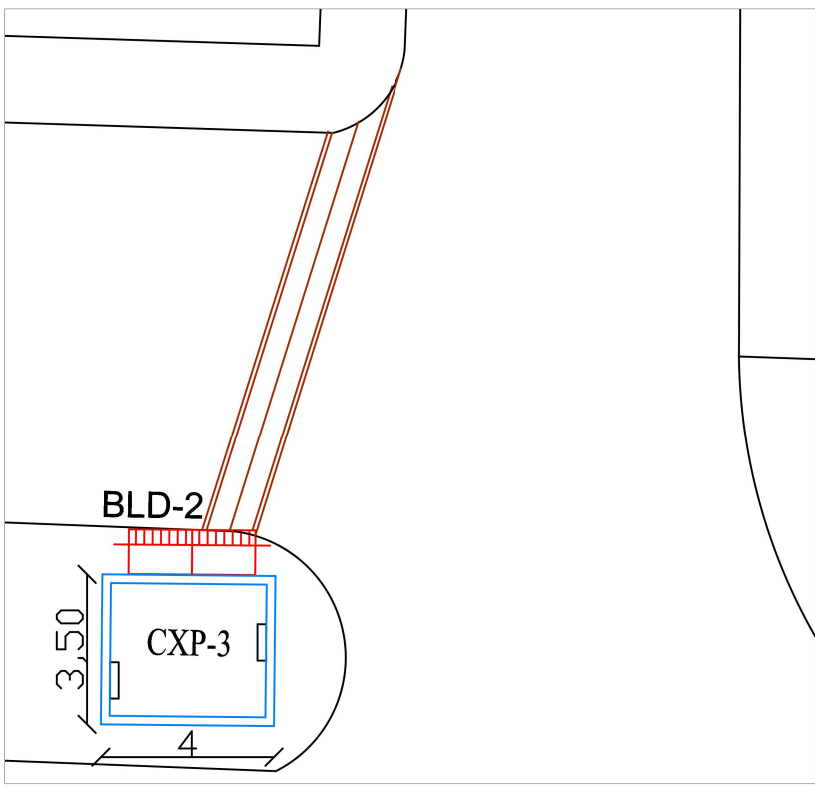
DETALHE 1
ESC: 1/175



DETALHE 2
ESC: 1/175



DETALHE 3
ESC: 1/200



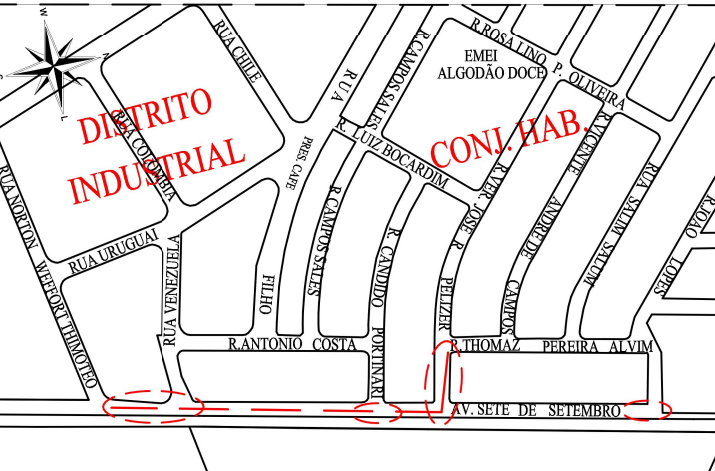
DETALHE 4
ESC: 1/175

**AMPLIAÇÃO DA REDE DE ÁGUAS PLUVIAIS
NO CONJUNTO HABITACIONAL ANTONIO
PERTINHEZ**

FOLHA
001

PROPRIETÁRIO PREF. MUNIC. DA EST. TURÍST. DE PARAGUAÇU PTA.
END. DA OBRA AV. SETE DE SETEMBRO
CADASTRO
BAIRRO CONJ. AB. ANTONIO PERTINHEZ
CIDADE PARAGUAÇU PAULISTA

**LOCALIZAÇÃO
SEM ESCALA**



PROPRIETÁRIO
PREFEITURA MUNIC. EST. TURÍST. PARAGUAÇU PTA.
PREFEITO
ANTONIO TAKASHI SASADA

AUTOR DO PROJETO / RESPONSÁVEL TÉCNICO
EVERTON DOS SANTOS CABRAL
ENGENHEIRO CIVIL
CREA-SP 5070723725

ESCALA
INDICADAS
DATA
JANEIRO 2022