

MUNICÍPIO DE PARAGUAÇU PAULISTA - ESC 1: 250.000

Paraguaçu Paulista
ESC. 1: 10.000

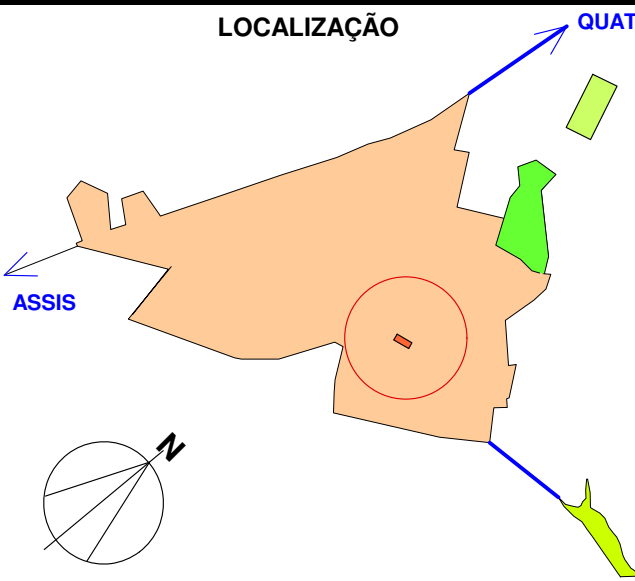


ESTAÇÃO FINAL DO TREM TURÍSTICO MOITA BONITA
MEMORIAL AS GALVÃO E PRAÇA DA ESTAÇÃO

DISTRITO DE SAPEZAL

CENTRO DE CONVERGÊNCIA
TURÍSTICA
PISTA DE KART
PISTA DE MOTOCROSS
PISTA DE WELLING
PISTA DE AEROMODELISMO
PISTA DE CAMINHADA
PISTA DE AUTOMODELISMO
RECINTO DE EXPOSIÇÕES

CENTRO DE CONVENÇÕES GOV. MÁRIO COVAS -
COORDENADAS 22° 24' 21,55"S / 50° 35' 04,78" W

LEGENDA	
	MALHA URBANA
	PRINCIPAIS VIAS DE ACESSO
	IMEDIAÇÕES DO OBJETO DO CONVÊNIO
	LOCALIZAÇÃO DO OBJETO DO CONVÊNIO
	ATRATIVOS TURÍSTICOS

PROJETO PARA:		FOLHA 01 de 07
REVITALIZAÇÃO DA PRAÇA JOÃO XXIII - DADETUR 2021		
PLANTA DE LOCALIZAÇÃO DOS OBJETOS NO MUNICÍPIO E MALHA URBANA		NOVEMBRO DE 2021
PROPRIETÁRIO	PREFEITURA MUNICIPAL DE PARAGUAÇU PAULISTA	
ENDEREÇO DOS OBJETOS	AVENIDA BRASIL S/N - PRAÇA JOÃO XXIII CENTRO PARAGUAÇU PAULISTA - SP	
<div>LOCALIZAÇÃO</div> 		<div>DECLARO QUE A APROVAÇÃO DO PROJETO NÃO IMPLICA NO RECONHECIMENTO POR PARTE DA PREFEITURA DO DIREITO DE PROPRIEDADE DO TERRENO.</div> <div><div>ANTONIO TAKASHI SASADA (ANTIAN) PREFEITO MUNICIPAL</div></div>
<div>ÁREAS</div> <div>ÁREA TOTAL DO MUNICÍPIO1.001,094 Km²</div> <div>CANTEIROS3.984,29m²</div> <div>PAV. LAJOTA DE CONCRETO4.491,78m²</div> <div>ÁREA CONST. DA CONCHA ACÚSTICA167,78m²</div> <div>ÁREA TOTAL DA PRAÇA8.908,50m²</div>		<div><div>Arq. Denis Mendes de Moraes CAU A96375-5 AUTOR PROJ. ARQUITETÔNICO - RESPONSÁVEL TÉCNICO - PROJETOS - DIREÇÃO DE OBRA - FISCALIZAÇÃO E MEDIÇÃO - ORÇAMENTO</div></div>
		<div>RRTs</div> <div>RRT PROJETOS Nº 11439833</div> <div>RRT DIREÇÃO Nº 11439866</div>
ALVARÁ Nº		
EXPEDIDO EM		