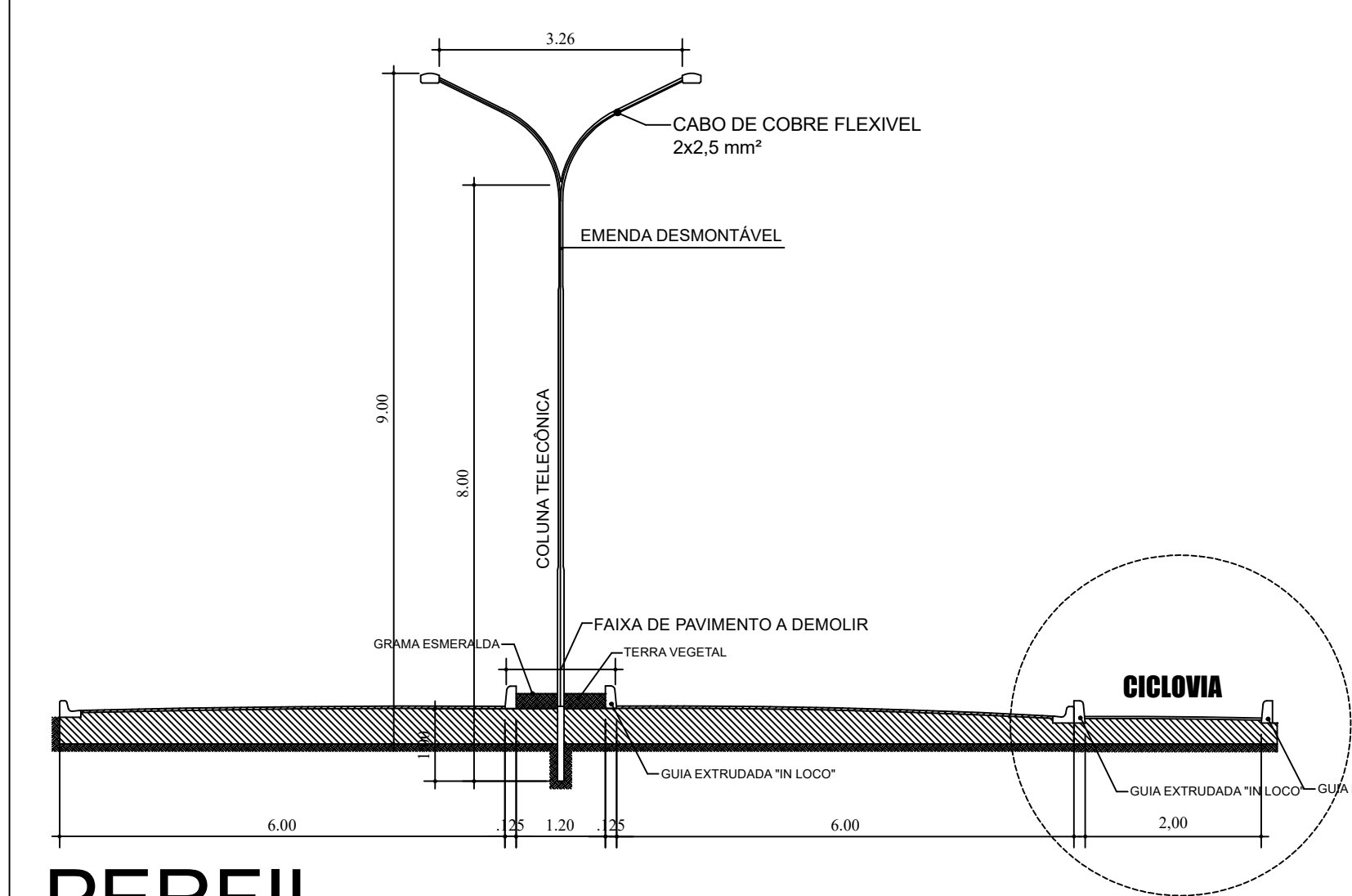
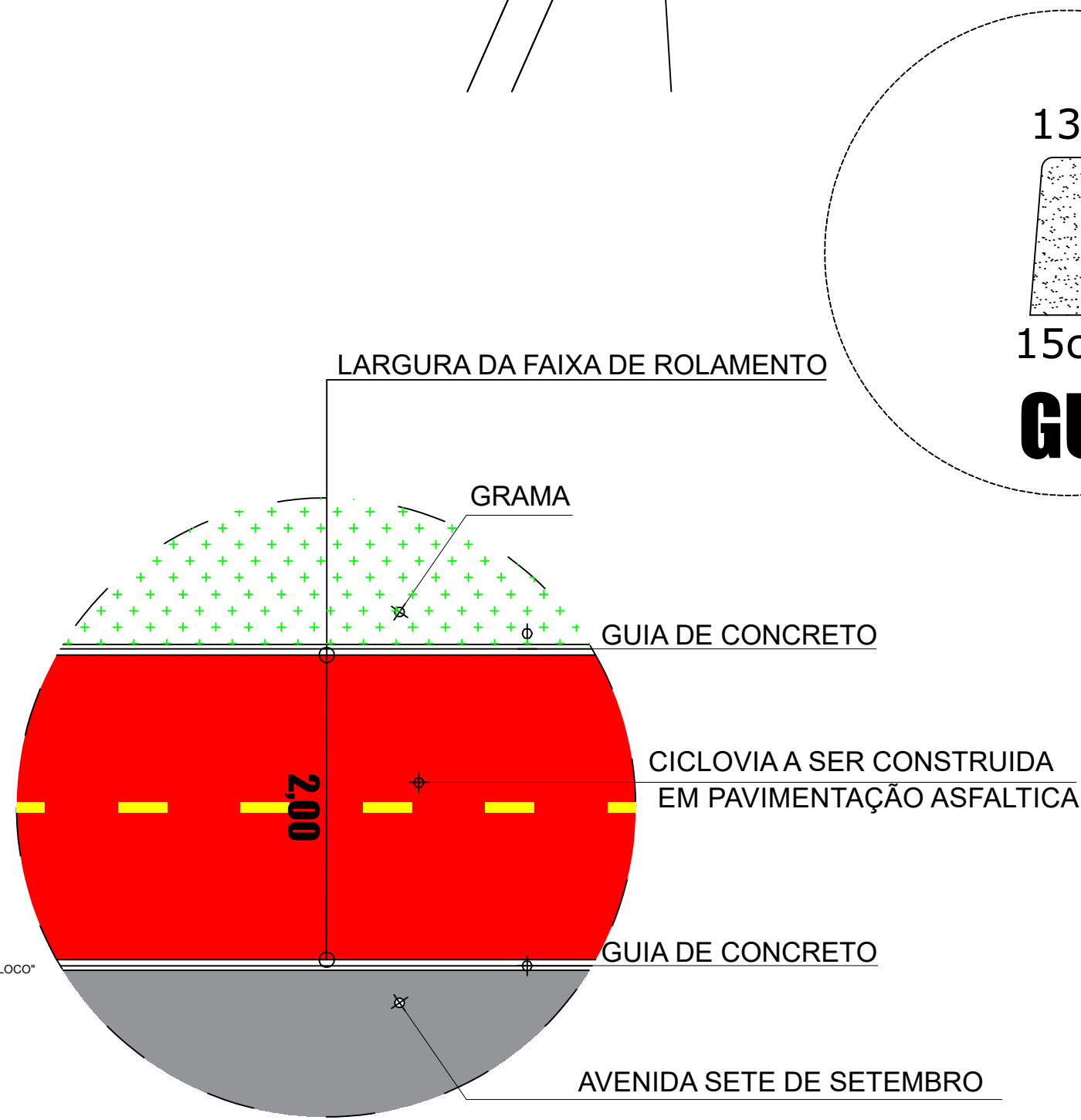


DETALHE 01- CORTE CAMADAS CBUQ
SITUAÇÃO SEM ESCALA

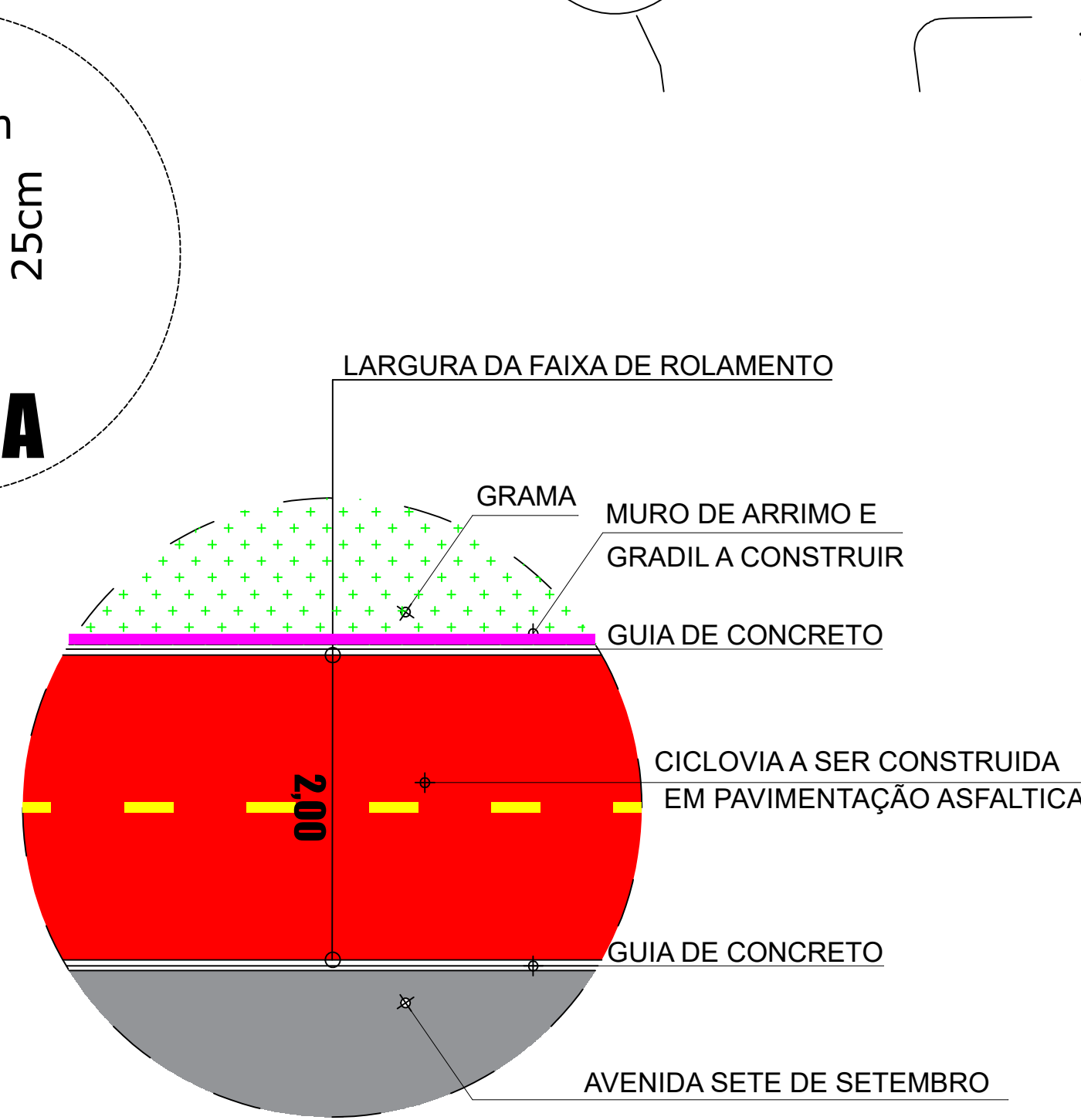
DETALHE 02- LARGURA DA VIA
SITUAÇÃO SEM ESCALA



PERFIL
SITUAÇÃO SEM ESCALA



TRECHO 02



TRECHO 01

RUA	INICIO	FIM	LARG	COMP	ÁREA	TRECHO	OBSERVAÇÃO	
AVENIDA SETE DE SETEMBRO S/N	AVENIDA DURVAL GARMES	RUA JOÃO LOPEZ	2,00M	645,00M	1290,00M²	TRECHO 01	AS MEDIDAS FORAM AFERIDAS EM CAMPO ATRAVEZ DE TRENA METALICA DE 30,00 METROS	
AVENIDA SETE DE SETEMBRO S/N	RUA CANDIDO PORTINARI	RUA WEFFORT THIMOTEO	2,00M	255,00M	510,00M²	TRECHO 02	TOTAL DE CICLOVIA:1800,00M²	

PREFEITURA MUNICIPAL

Estância Turística de Paraguaçu Paulista - São Paulo

ASSUNTO

CONTRUÇÃO DE CICLOVIA 25400_2021_SDR

LOCAL

PARAGUAÇU PAULISTA

INFORMAÇÃO(ÕES) DA PRANCHIA

- MAPA DE LOCALIZAÇÃO,IMPLANTAÇÃO,PERFIL,DETALHAMENTO

AUTOR(ES) DO PROJETO

ELZA REGINA SALOMÃO

CREA

060139405-6

FUNÇÃO

ENGENHEIRA CIVIL

DESENHO(S)

RENATO ALVES BOTELHO

FUNÇÃO

ARQUITETO

COLABORADOR(ES)

CARLOS ALBERTO HIPOLITO FERREIRA

FUNÇÃO

DIRETOR - DEPTO URBANISMO E HABITAÇÃO

RESPONSÁVEL(S) PELO PROJETO

ANTONIO TAKASHI SASSADA

REGISTRO DO ARQUIVO

0004

TOTAL DE PRANCHAS

0002

ESCALA DA PLOTAGEM

ESCALAS INDICADAS

DATA EMISSÃO INICIAL

21/12/2021

ESCALA DO(S) DESENHO(S)

ESCALAS INDICADAS

DATA DE REVISÃO

21/12/2021

2/2