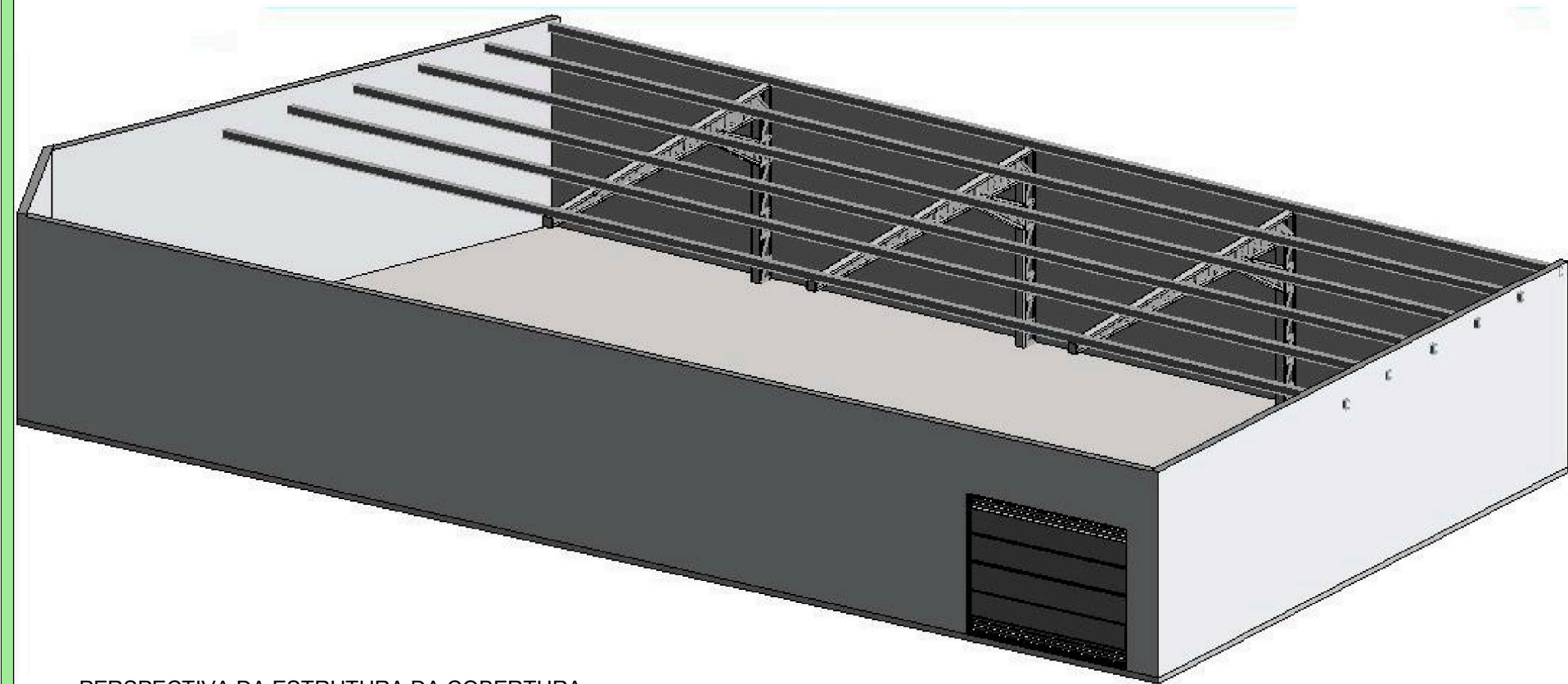



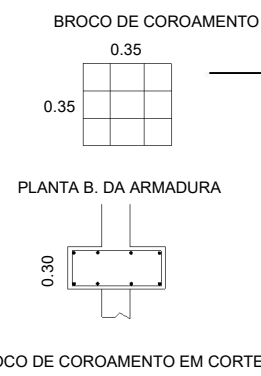
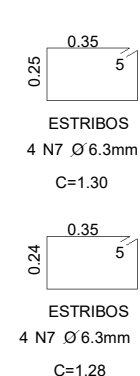
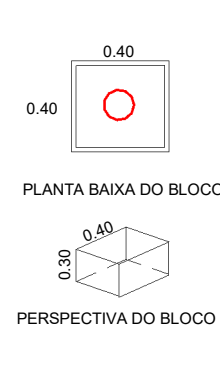
PLANTA DE ESTRUTURA DA COBERTURA
ESCALA 1.100



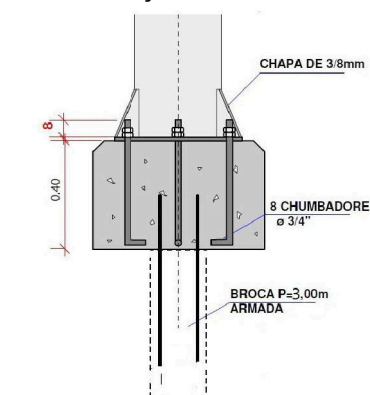
PERSPECTIVA DA ESTRUTURA DA COBERTURA



PERSPECTIVA TRELIÇA METÁLICA

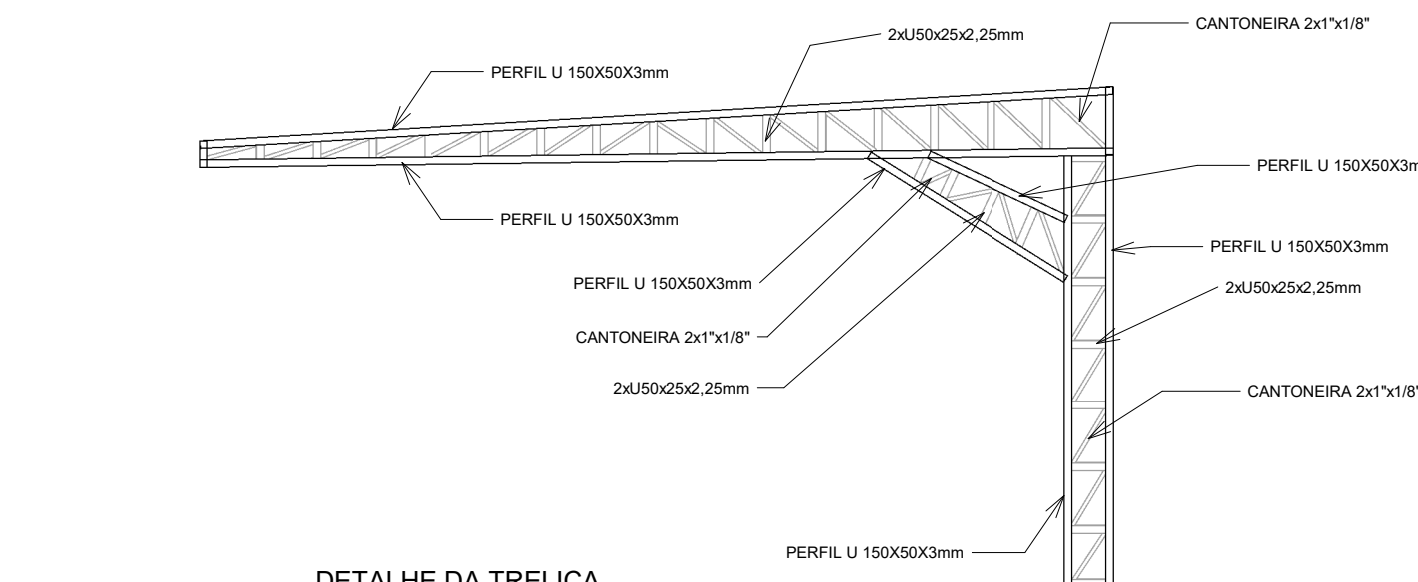


DETALHE DA FIXAÇÃO DA BASE DA TRELIÇA

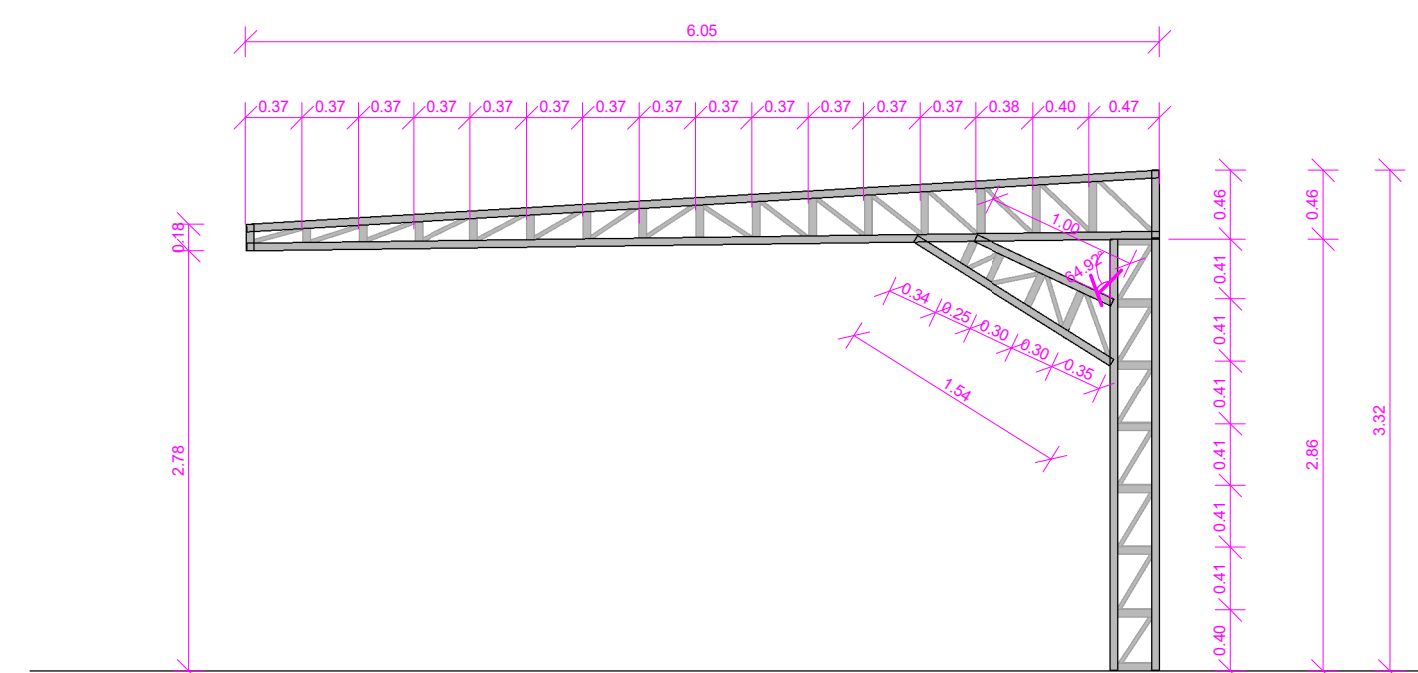


2X U50x25x2.25 - Montantes	
2x1"x1/8" - Diagonais	
U150x50x3,00 Banzo Superiores e inferiores	

SÉRIE	KG
N1 U 150x50x2,25mm	562,0
N2 U 50x25x2,66mm	34,3
N3 CANTONEIRAS 2x1"x1/8"	77,1
N4 CA- 50 8mm	14,36
N5 CA- 60 5mm	6,1
N6 PERFIL U ENRIJECIDO 150X60X20	869,0
N7 CA- 50 8.3 mm	7.47



DETALHE DA TRELIÇA
ESCALA 1.50



DETALHE DA TRELIÇA
ESCALA 1.50

PROJETO / ESTACIONAMENTO DA PREFEITURA

PROPRIETÁRIO :
ENDEREÇO:

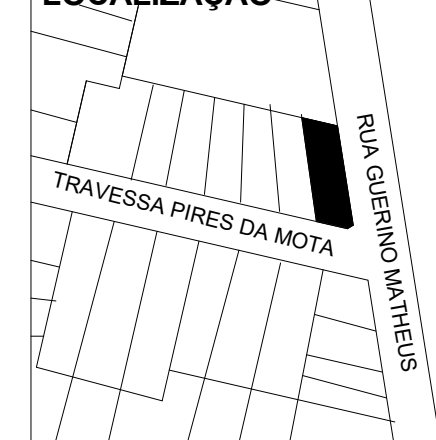
RUA GUERINO MATHEUS, R
LOTE 03.0018.0001 QUADRA 18 NÚMERO 72 SETOR 6
BAIRRO : JARDIM PAULISTA
PARAGUAÇU PAULISTA - SP

PROPRIETÁRIO
ANTONIO TAKASHI SASADA
PREFEITO

ARQUITETO RESPONSÁVEL
MARCO ANTONIO MARTINS
CAU nº A189485-4

APROVAÇÃO

LOCALIZAÇÃO



DESCRIÇÃO

ESTACIONAMENTO PARA VEICULOS DA PREFEITURA

DATA: 13/04/2023

FOLHA :

APROVAÇÃO

RRT EXECUÇÃO

RRT PROJETO